

ANEXĂ LA HCL ARICEȘTII RAHTIVANI NR. 25/2021

COMUNA ARICEȘTII RAHTIVANI
JUDEȚUL PRAHOVA

Strategia de dezvoltare locală
2021-2027



Ariceștii Rahtivani

Strategia de Dezvoltare Locală a Comunei Ariceștii Rahtivani a fost elaborată la inițiativa Primăriei Ariceștii Rahtivani, conform Contractului nr. 22353 din 24.11.2020 cu scopul de a corela problematica teritorială existentă și tendințele de dezvoltare ale comunei în context județean, regional și național pentru orizontul de timp 2021-2027.

Prin urmare, Strategia de Dezvoltare a comunei a fost elaborată în vederea constituirii unui **instrument de lucru pus la dispoziția tuturor factorilor interesați în progresul economico-social al comunei, pe de o parte, iar pe de altă parte, parcurgerii unui traseu armonios pentru orizontul de timp anul 2027.**

CUVÂNT ÎNAINTE

Dragi concetățeni,

Ca mulți dintre dumneavoastră sunt conștient că Administrația Locală are obligația să propună și să realizeze proiecte care să contribuie la creșterea standardului de viață și să prioritizeze principalele direcții de dezvoltare ale comunității. De asemenea, am observat pașii timizi făcuți până acum în vederea unei dezvoltări armonioase și pragmatice în care să coexiste un echilibru sensibil între echitate socială, bunăstare economică și protecția mediului și am realizat că, factorul uman este elementul principal în identificarea oportunităților și implementarea proiectelor pentru o dezvoltare durabilă a comunei noastre.

În aceste condiții, imediat după ce mi-ați acordat încrederea dumneavoastră am cerut o analiză amplă a tuturor factorilor și condițiilor economice, sociale, culturale și geografice, cu scopul de a corela problematica teritorială existentă și tendințele de dezvoltare ale comunei în context județean, regional și național, analiză concretizată în lucrarea:

„Strategia de Dezvoltare Locală a Comunei Ariceștii Rahtivani pe perioada 2021-2027”.

Pentru că noi, ariceșteni din toate satele, merităm mai mult, documentul de față a identificat și propune un program de dezvoltare locală și proiecte ambițioase, frumoase, bazate pe nevoile comunității și în mare parte sugerate de dumneavoastră, de ceea ce vă doriți să vedeți într-o comună mai aproape de perioada în care trăim. Proiectele propuse sunt o viziune pe termen scurt, mediu și lung și o strategie de dezvoltare echilibrată a tuturor satelor, astfel încât să facem din **Ariceștii Rahtivani cea mai frumoasă și prosperă comună din Prahova și un loc în care să iubim să trăim.**

Adresez pe această cale mulțumiri tuturor celor care au contribuit la elaborarea acestei strategii de dezvoltare locală, prin analize și opinii care au dus la identificarea problemelor și la stabilirea priorităților comunei și de ce nu, la înțelegerea mai bună a rolului și rostului Administrației Publice Locale în viața comunității noastre.

Gheorghe Orbu, Primarul Comunei Ariceștii Rahtivani

Martie 2021

BENEFICIAR:

Primăria Comunei Ariceștii Rahtivani

Strada Neagoe Basarab nr. 249, Cod 107025

Județul Prahova, România

<https://comunaaricestiiRahtivani.ro/>

PRESTATOR:



S.C. ARBY PROIECT S.R.L.

ECHIPA DE PROIECT:

Coordonator Proiect:

Dipl.Urbanist Roxana Pandeale

Echipa de proiect:

Dipl.Urbanist Iulia Alexandru

Dipl.Urbanist Georgia Zwart-Ion

Jurist Mihaela Monica Stanciu

Martie 2021

CUPRINS

1. INTRODUCERE	13
2. METODOLOGIA DE ELABORARE	14
3. CADRUL STRATEGIC- NIVEL EUROPEAN, NAȚIONAL, REGIONAL, LOCAL	16
3.1. NIVEL EUROPEAN	16
3.2. NIVEL NAȚIONAL	25
3.3. NIVEL REGIONAL	41
3.4. NIVEL LOCAL	54
4. ISTORIC	66
5. PROFILUL COMUNEI ARICEȘTII RAHTIVANI (analiza- diagnostic)	72
5.1. DEZVOLTAREA COMUNEI	72
5.1.1. DATE GEOGRAFICE ȘI ÎNCADRAREA ÎN TERITORIU	72
5.1.2. POZIȚIA ÎN CADRUL REȚELEI DE AȘEZĂRI	73
5.1.3. MODUL DE UTILIZARE AL TERENURILOR ȘI STRUCTURA LOCALITĂȚII	76
5.1.4. DOMENIUL PUBLIC AL COMUNEI	77
5.1.5. ANALIZA S.W.O.T. - DEZVOLTAREA COMUNEI	81
5.2. PROFILUL DEMOGRAFIC	82
5.2.1. ANALIZA S.W.O.T. - PROFILUL DEMOGRAFIC	89
5.3. FONDUL IMOBILIAR	90
5.3.1. ANALIZA S.W.O.T. - FONDUL IMOBILIAR	95
5.4. ECONOMIA ȘI FORȚA DE MUNCĂ	96
5.4.1. ISTORIC ȘI RESURSE ECONOMICE – NIVEL LOCAL	96
5.4.2. AGENȚI ECONOMICI	97
5.4.3. ANALIZA SECTORIALĂ	100
5.4.4. FORȚA DE MUNCĂ	101
5.4.5. ANALIZA S.W.O.T. - ECONOMIA ȘI FORȚA DE MUNCĂ	102
5.5. INFRASTRUCTURA DE TRANSPORT	103
5.5.1. ACCESIBILITATE	103
5.5.2. CIRCULAȚIA ÎN COMUNA ARICEȘTII RAHTIVANI	106

5.5.3. <i>INFRASTRUCTURA RUTIERĂ</i>	107
5.5.4. <i>INFRASTRUCTURA FERROVIARĂ</i>	107
5.5.5. <i>INFRASTRUCTURA DE TRANSPORT PUBLIC</i>	108
5.5.6. <i>INFRASTRUCTURA MEDIILOR DE DEPLASARE BLÂNDE</i>	108
5.5.7. <i>ANALIZA S.W.O.T. - INFRASTRUCTURA DE TRANSPORT</i>	111
5.6. INFRASTRUCTURA TEHNICO-EDILITARĂ	113
5.6.1. <i>REȚEAUA DE ALIMENTARE CU APĂ</i>	113
5.6.2. <i>REȚEAUA DE CANALIZARE</i>	116
5.6.3. <i>REȚEAUA DE ALIMENTARE CU GAZE NATURALE</i>	116
5.6.4. <i>REȚEAUA DE ALIMENTARE CU ENERGIE ELECTRICĂ</i>	117
5.6.5. <i>ANALIZA S.W.O.T.- INFRASTRUCTURA TEHNICO-EDILITARĂ</i>	120
5.7. PROTECTIA MEDIULUI	122
5.7.1. <i>CALITATEA APELOR</i>	124
5.7.2. <i>CALITATEA AERULUI</i>	124
5.7.3. <i>CALITATEA SOLULUI</i>	126
5.7.4. <i>BIODIVERSITATEA</i>	126
5.7.5. <i>MANAGEMENTUL DEȘEURILOR</i>	127
5.7.6. <i>RISCURI NATURALE ȘI ANTROPICE</i>	132
5.7.7. <i>ANALIZA S.W.O.T. - PROTECȚIA MEDIULUI</i>	135
5.8. EDUCAȚIE	136
5.8.1. <i>INFRASTRUCTURA EDUCAȚIONALĂ</i>	136
5.8.2. <i>POPULAȚIA ȘCOLARĂ ȘI PERSONALUL DIDACTIC</i>	139
5.8.3. <i>ANALIZA S.W.O.T. - EDUCAȚIE</i>	139
5.9. SĂNĂTATE	140
5.9.1. <i>INFRASTRUCTURA SANITARĂ</i>	140
5.9.2. <i>PERSONALUL MEDICAL</i>	142
5.9.3. <i>ANALIZA S.W.O.T. - SĂNĂTATE</i>	142
5.10. TURISMUL	143
5.10.1. <i>ANALIZA S.W.O.T. - TURISMUL</i>	146
5.11. CULTURĂ ȘI SPORT	148
5.11.1. <i>ANALIZA S.W.O.T. - CULTURĂ ȘI SPORT</i>	153
5.12. CAPACITATEA ADMINISTRATIVĂ ȘI GUVERNANȚĂ LOCALĂ	154

5.12.1. ANALIZA S.W.O.T. - CAPACITATEA ADMINISTRATIVĂ ȘI GUVERNANȚĂ LOCALĂ	156
6. EVALUAREA PROGRAMELOR POLITICE	158
7. SINTEZĂ CHEȘTIONARE, PIRAMIDA NEVOILOR POPULAȚIEI, SOCIETĂȚII CIVILE ȘI AGENȚILOR ECONOMICI	165
8. DIAGNOSTIC SITUAȚIE EXISTENTĂ	169
9. CONCEPT STRATEGIC DE DEZVOLTARE A COMUNEI PENTRU PERIOADA 2021-2027	173
9.1. MISIUNE	173
9.2. VIZIUNE, IMAGINE DIRECTOARE TERITORIALĂ	174
9.3. OBIECTIVE DE DEZVOLTARE SDL ARICEȘTII RAHTIVANI	175
10. CONCEPT DE DEZVOLTARE STRATEGICĂ SPAȚIALĂ	178
11. POLITICĂ INTEGRATĂ DE DEZVOLTARE	184
11.1. CADRUL LEGISLATIV ȘI NORMATIV	184
11.2. PROCEDURA DE ELABORARE	186
11.3. POLITICA DE DEZVOLTARE ȘI PROPUNERI DE POLITICI TEMATICE	188
12. PORTOFOLIU DE PROIECTE, DOMENII DE INTERVENȚIE ȘI SURSE DE FINANȚARE	201
13. SISTEMUL DE IMPLEMENTARE, MANAGEMENTUL RISCURILOR, ETAPIZARE ȘI MOMENTE DE CONTROL	227
13.1. PLANUL MĂSURILOR DE IMPLEMENTARE A INVESTIȚIILOR	227
13.2. PLAN DE ACȚIUNI 2021-2027	230
13.3. ETAPIZARE ȘI MOMENTE DE CONTROL	237
13.4. RISCURI ȘI MĂSURI DE ATENUARE A RISCURILOR	242
13.5. STRUCTURA PENTRU SPRIJINIREA DEZVOLTĂRII URBANE DURABILE	249
14. ANEXE	255
14.1. Eșantion chestionare completate primite în format editat	255
14.2. Extras din programele politice ale reprezentanților consiliului local pentru perioada 2020-2024	255

LISTĂ DE ABREVIERI

ADI - Asociația de Dezvoltare Intercomunitară
APL - Administrație Publică Locală
CFM - Cadrul financiar multianual
CSTDR – Concept Strategic de Dezvoltare Teritorială România
ETS – Schemă de comercializare a certificatelor de emisii (Emission Trading System)
FC – Fond de Coeziune
FEDR – Fond European de Dezvoltare Regională
FEPAM – Fond European pentru Pescuit și Afaceri Maritime
GAL - Grup de Acțiune Locală
INS - Institutul Național de Statistică
OCP - Organizarea comună a piețelor
ODA –Asistență oficială pentru dezvoltare (Official Development Assistance)
ODD – Obiective de Dezvoltare Durabilă
OMD – Obiective de Dezvoltare ale Mileniului
OMS – Organizația Mondială a Sănătății
ONU – Organizația Națiunilor Unite
PAP - Programul Acvacultura și Pescuit
PATJ – Plan de Amenajare a Teritoriului Județean
PATN – Plan de Amenajare a Teritoriului Național
PATZ -Plan de Amenajare a Teritoriului Zonal
PIB – Produs Intern Brut
PIDU - Plan Integrat de Dezvoltare Urbană
PNRR - Plan Național de Redresare și Reziliență
PNS- Plan Național Strategic
POCIDIF - Program Operațional Creștere Inteligentă, Digitalizare și Instrumente Financiare
PODD - Program Operațional Dezvoltare Durabilă
POEO - Program Operațional Educație și Ocupare
POR- Programul Operațional Regional
POT - Program Operațional Transport
PPP- Parteneriat Public Privat
PUG – Plan Urbanistic general
SDL – Strategie de Dezvoltare Locală
ȘI DU - Strategie Integrată de Dezvoltare Urbană
STDR - Strategia de Dezvoltare Teritorială a României
UAT- unitate administrativ-teritorială

UE – Uniunea Europeană

LISTĂ FIGURI

Figura 1-Schemă logică -economia circulară	15
Figura 2-Imagine de ansamblu asupra progreselor înregistrate în vederea atingerii ODD în contextul UE	17
Figura 3-Obiective comune ale PAC	34
Figura 4-Structura bugetului PNRR pe piloni	36
Figura 5-Configurația spațială a rețelei de localități - pol de creștere Ploiești – Prahova	42
Figura 6- Prezentarea spațială a proiectelor cuprinse în cadrul PIDU - Programul A1-1, A2.1-1, A3.1-144	
Figura 7- Prezentarea spațială a proiectelor cuprinse în cadrul PIDU - Programul B1,1-1, B1.1-2	46
Figura 8- Prezentarea spațială a proiectelor cuprinse în cadrul PIDU - Programul B3,1-1, B3.1-2, B3,2-147	
Figura 9-Prezentarea spațială a proiectelor cuprinse în Programele sociale, de educație și sănătate	48
Figura 10-Evoluția teritoriului comunei Ariceștii Rahtivani	65
Figura 11-Harta Specht 1791 Figura 12-Plan Topografic Județ Prahova 1904 Figura 13-Extras Harta 1966	66
Figura 14 EVOLUȚIA REȚELEI DE LOCALITĂȚI	70
Figura 15 -Amplasare Comuna Ariceștii Rahtivani în Județ	71
Figura 16 -Rețeaua de localități - extras PATN	83
Figura 17 -Piramida vârstelor	85
Figura 18 -Evoluție născuți vii 2015-2019- comuna Ariceștii Rahtivani	87
Figura 19- Rata natalității 2016-2019 - comuna Ariceștii Rahtivani	87
Figura 20 - Ponderea clădirilor construite între 1946-1990 la nivel pol de dezvoltare Ploiești	93
Figura 21 -HARTĂ ȘI SISTEMUL DE INFRASTRUCTURĂ AL COMUNEI ARICEȘTII RAHTIVANI	107
Figura 22 - LISTA OPERATORILOR DIN DOMENIUL DISTRIBUȚIEI APEI POTABILE	119
Figura 23 -LISTA OPERATORILOR PRIVIND ILUMINATUL PUBLIC	122
Figura 24 -PROIECTE DE VALORIFICARE A POTENȚIALULUI DE PRODUCERE A ENERGIEI RE-GENERABILE	123
Figura 25 -CALITATEA MEDIULUI ȘI SURSE DE POLUARE	128
Figura 26 - POLUAREA AERULUI	130
Figura 27 -LISTA OPERATORILOR DIN DOMENIUL SALUBRITĂȚII	135
Figura 28- Capacitatea unităților de asistență socială din subordinea DGASPC Prahova	146
Figura 29 -Hartă-parte din traseul Drumul Voievozilor cu punctele de interes care traversează zona analizată	149
Figura 30 - Hartă- Drumul Voievozilor cu punctele de interes care traversează zona analizată	150
Figura 31 -HARTĂ MONUMENTE ISTORICE	156
Figura 32 -HARTĂ UNITĂȚI CULTURALE	157
Figura 33 -Componenta și atribuțiile grupului de lucru	188
Figura 34 -Cadrul politicilor publice locale	189

LISTĂ TABELE

Tabel 1- Lista de proiecte propuse SIDU ce vizează UAT-ul studiat	50
Tabel 2 – Listă proiecte propuse conform actualizare PUG – în proces de reactualizare și aprobare	58
Tabel 3-Bilanț fond funciar, după modul de folosință	76
Tabel 4 - Lista obiective ce aparțin domeniului public al comunei Ariceștii Rahtivani	80
Tabel 5 - Structura populației pe vârste	84
Tabel 6 -Numărul imigranților și emigranților la nivel UAT Ariceștii Rahtivani	88
Tabel 7 -Situația fondului imobiliar la nivelul comunei, pe forme de proprietate	91
Tabel 8 - Evoluția numărului locuințelor în comuna Ariceștii Rahtivani– 2015-2019	92
Tabel 9 - Dinamica emiterii autorizațiilor de construire la nivelul comunei: 2016-2020	93
Tabel 10 - Indicatori bilanț 2019 – la nivel UAT studiat	97
Tabel 11- Evoluția numărului de firme pe teritoriul UAT studiat	97
Tabel 12 - Evoluția profitului total al localității studiate	98
Tabel 13 - Situația agenților economici la nivelul localității studiate și a celor învecinate	100
Tabel 14 - Evoluția numărului total de angajați la nivel de comună - 2012-2018	103
Tabel 15 - Distanțe și timpi de parcurs către centrele urbane de interes	106
Tabel 16- Limite existente CF Ploiești – Târgoviște	111
Tabel 18-Indici rețea distribuție gaze naturale	120
Tabel 19-Operatorii de salubritate din Polul de Creștere Ploiești, pe localități componente	134
Tabel 20- Denumirea obiectivelor de investiții în educație, propuse până în anul 2020	143
Tabel 21-Structura personalului medical în Ariceștii Rahtivani 2015-2019	147
Tabel 22 -Actele legislative care reglementează elaborarea politicilor publice	186
Tabel 23 -Suportul metodologic pentru elaborarea politicilor publice – Selecție	187

SURSE DOCUMENTARE

- BALOGH Márton (2003) *Etapete de elaborare a strategiilor de dezvoltare locală*, Revista Transilvană de Științe Administrative, IX
- CSÁTH M. (1993): Strategy planning and leadership
- Ministerul Afacerilor Externe - *Agenda 2030 pentru dezvoltare durabilă* <https://www.mae.ro/node/35919>
- *Document de reflecție: Către o Europă durabilă până în 2030* <https://ec.europa.eu/commission/sites/beta-political>
- Institutul European pentru Egalitatea de Șanse între Femei și Bărbați (2017), *Gender Equality Index 2017 – Measuring gender equality in the European Union 2005-2015*, comunicat de presă, 11 octombrie 2017 <https://eige.europa.eu/news-and-events/news/gender-equality-index-2017-progress-snailspace>
- Uniunea Europeană: *Prioritățile Uniunii Europene pentru perioada 2019-2024* https://europa.eu/european-union/about-eu/priorities_ro
- Uniunea Europeană: *Regional Development and Cohesion Policy 2021-2027* https://ec.europa.eu/regional_policy/ro/2021_2027
- *Strategia Națională pentru Dezvoltarea Durabilă a României 2030*: <https://www.edu.ro/sites/default/files/Strategia-nationala-pentru-dezvoltarea-durabila-a-Rom%C3%A2niei-2030.pdf>
- Ministerul Dezvoltării, lucrărilor publice și locuințelor: *Conceptul Strategic de dezvoltare Teritorială România 2030 - O Românie competitivă, armonioasă și prosperă* http://www.mdrap.ro/_documente/publicatii/2008/Brosura%20Conc_strat_dezv_teritoriala.pdf
- Ministerul Agriculturii și Dezvoltării rurale: *Planul Național PAC post 2020* <https://www.madr.ro/planul-national-strategic-pac-post-2020.html>
- Ministerul Investițiilor și Proiectelor Europene: *Planul Național de Dezvoltare și Reziliență* <https://mfe.gov.ro/pnrr/>
- *Plan de Amenajare a Teritoriului Național – Secțiunea I – Rețele de Transport*, Legea nr. 363/ 21 septembrie 2006
- Guvernul României - Ministerul Transporturilor - *Master Plan General de Transport al României iulie 2015*
- Agenția pentru Dezvoltare regională Sud Muntenia: *Plan de dezvoltare regională 2021-2027 al regiunii sud muntenia – draft – februarie 2020*- CAP. II: Profilul socio-economic al regiunii Sud-Muntenia. Disparități regionale <https://www.adrmuntenia.ro/planul-de-dezvoltare-regionala-20212027/static/1352>
- Consiliul Județean Prahova – Sistemul integrat de Urbanism pentru Gestionarea Relației cu Cetățenii: *Plan de Amenajare a Teritoriului Județean- Vol. II – Propuneri, Program de măsuri* - <https://www.siu-grc-cjph.ro>

- *Plan Integrat de Dezvoltare Urbană al Polului de Creștere Ploiești – Prahova – Partea a 3-a Profilul spațial și arii de intervenție și Partea a 4 a Plan de acțiune* - <http://www.ploiesti.ro/pidu>
- Agenția pentru Dezvoltare regională Sud Muntenia : *Strategia integrată de dezvoltare urbană pentru Polul de creștere Ploiești 2014-2020*
http://www.ploiesti.ro/Ploiesti_SIDU.pdf
- Plan de Mobilitate Urbană Durabilă pentru Polul de Creștere Ploiești – Planuri de Mobilitate Urbană Durabilă pentru Polii de Creștere din România – Lot 2: Ploiești - [http://www.ploiesti.ro/Hotarari/2016/10_\(30_mai_2016\)/163_sump.pdf](http://www.ploiesti.ro/Hotarari/2016/10_(30_mai_2016)/163_sump.pdf)
- PUG Comuna Ariceștii Rahtivani 2016-2020 – varianta în faza de aprobare
- Jacqueline Beaujeu - Garnier, Georges Chabot (1971): *Geografie urbană*
- *Documentație tehnică pentru obținerea avizului de gospodărie a apelor* – Actualizare PUG al Comunei Ariceștii Rahtivani, Județul Prahova (2017)
- *Raport de mediu privind Planul Urbanistic General și Regulamentul de urbanism*, al Comunei Ariceștii Rahtivani, Jud.Prahova (Iulie 2018)

1. INTRODUCERE

Strategiile de dezvoltare fac posibilă coordonarea activă a proceselor de dezvoltare care au loc în teritoriu, luarea în considerare a caracteristicilor locale și a schimbărilor din mediul exterior, fac posibilă abordarea proactivă, realizată într-un mod inovativ, a proceselor de dezvoltare teritorială. Elaborarea strategiilor de dezvoltare locală și micro-regională reprezintă unul din pașii cei mai importanți care susțin procesele de dezvoltare locală și micro-regională. În esență, acest tip de strategie clarifică pe termen mediu și lung care sunt direcțiile și domeniile spre care se orientează efortul de dezvoltare al comunității.¹

Strategiile de dezvoltare locală sunt caracterizate de cel puțin șapte trăsături care le recomandă. Cele șapte caracteristici ale strategiilor sunt următoarele: *imagine asupra viitorului, creativitate, flexibilitate, activitate, create pentru acțiune, orientare spre schimbare, orientare spre un câștig durabil.*²

“Strategia de Dezvoltare Locală a comunei Ariceștii Rahtivani 2021-2027” a apărut pe fondul necesității identificării și eșalonării inițiativelor de dezvoltare, fundamentată pe baza unei analize riguroase a situației locale specifice, astfel încât să fie maximizat impactul socio-economic al acestor investiții, în contextul resurselor inevitabil limitate disponibile pentru mobilizare în orizontul de timp 2021-2027.

Administrația publică locală a comunei Ariceștii Rahtivani pune astfel în practică cerințele Uniunii Europene referitoare la viitorul proces de dezvoltare până în anul 2027 și chiar mai mult, astfel că măsurile de dezvoltare sunt corelate în cadrul unor concepte integrate, zonele rurale defavorizate se află în prim-plan, iar printr-o abordare participativă actorii locali sunt implicați în cadrul proceselor de dezvoltare. Prioritățile Uniunii Europene din domeniul dezvoltării regionale, precum *creșterea inteligentă, durabilă și integrativă* se regăsesc în cadrul obiectivelor prevăzute pentru viitorul proces de dezvoltare a comunei Ariceștii Rahtivani. Strategia oferă o imagine clară atât asupra punctului de plecare și a punctului în care se dorește să se ajungă până în anul 2027, cât și asupra direcției de dezvoltare ulterioare arealului de referință. Sunt astfel organizate eforturile administrației și posibililor parteneri locali și ierarhizate cele mai importante acțiuni în vederea atingerii viziunii de dezvoltare.

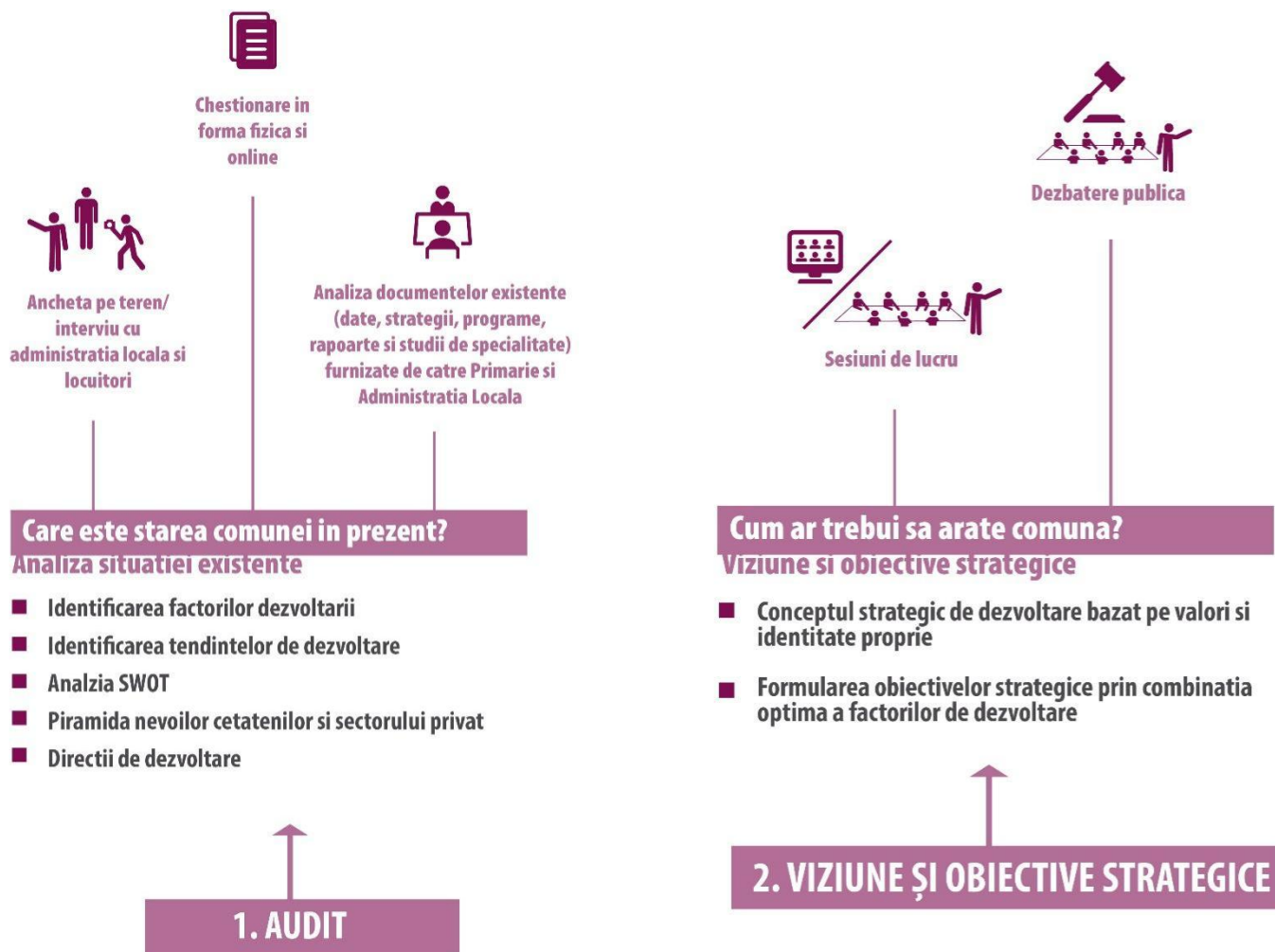
Scopul procesului de planificare completă și de coordonare în cadrul pregătirii „Strategiei de Dezvoltare Locală a comunei Ariceștii Rahtivani 2021-2027” este localizarea arealului de studiu într-un context regional competitiv și atractiv în care merită să trăiești.

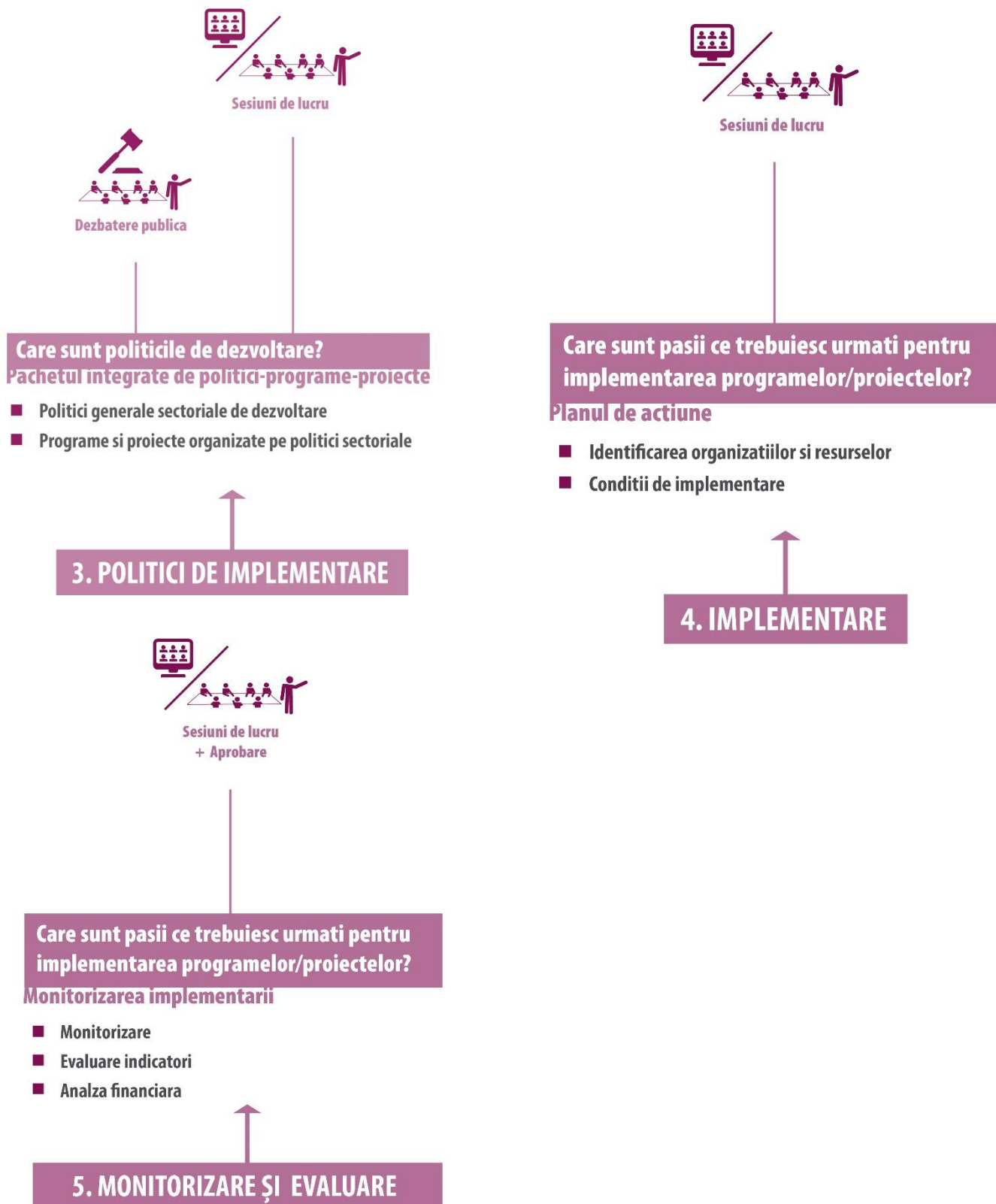
¹ BALOGH Márton, ETAPELE DE ELABORARE A STRATEGIILOR DE DEZVOLTARE LOCALĂ, Revista Transilvană de Științe Administrative, IX, 2003

² CSÁTH M., 1993

2. METODOLOGIA DE ELABORARE

Structural, strategia de dezvoltare este construită pe metodologia planificării strategice adaptată după Kotler (1999) și se compune din cinci etape, după cum urmează:





3. CADRUL STRATEGIC- NIVEL EUROPEAN, NAȚIONAL, REGIONAL, LOCAL

3.1.NIVEL EUROPEAN

(1) AGENDA 2030 PENTRU DEZVOLTARE DURABILĂ (ONU)³

România s-a alăturat liderilor celor 193 state membre ale ONU la Summit-ul privind dezvoltarea din septembrie 2015 adoptând **Agenda 2030 pentru dezvoltare durabilă**, un program de acțiune globală în domeniul dezvoltării cu un caracter universal și care promovează echilibrul dintre cele trei dimensiuni ale dezvoltării durabile – economic, social și de mediu. Pentru prima oară, acțiunile vizează în egală măsură statele dezvoltate și cele aflate în curs de dezvoltare.

Agenda 2030 cuprinde cele **17 Obiective de Dezvoltare Durabilă (ODD)**, reunite informal și sub denumirea de **Obiective Globale**. Prin intermediul Obiectivelor Globale, se stabilește o agendă de acțiune ambițioasă pentru următorii 15 ani în vederea eradicării sărăciei extreme, combaterii inegalităților și a injustitiei și protejării planetei până în 2030.

Cele 17 Obiective de Dezvoltare Durabilă sunt următoarele:

1. **Fără sărăcie** – Eradicarea sărăciei în toate formele sale și în orice context;
2. **Foamete „zero”** – Eradicarea foametei, asigurarea securității alimentare, îmbunătățirea nutriției și promovarea unei agriculturi durabile;
3. **Sănătate și bunăstare** – Asigurarea unei vieți sănătoase și promovarea bunăstării tuturor la orice vârstă;
4. **Educație de calitate** – Garantarea unei educații de calitate și promovarea oportunităților de învățare de-a lungul vieții pentru toți;
5. **Egalitate de gen** – Realizarea egalității de gen și împuternicirea tuturor femeilor și a fetelor;
6. **Apă curată și sanitație** – asigurarea disponibilității și managementului durabil al apei și sanitație pentru toți;
7. **Energie curată și la prețuri accesibile** – Asigurarea accesului tuturor la energie la prețuri accesibile, într-un mod și gur, durabil și modern;
8. **Muncă decentă și creștere economică** – Promovarea unei creșteri economice susținute, deschise tuturor și durabile, a ocupării depline și productive a forței de muncă și a unei munci decente pentru toți;
9. **Industrie, inovație și infrastructură** – Construirea unor infrastructuri rezistente, promovarea industrializării durabile și încurajarea inovației;
10. **Inegalități reduse** – Reducerea inegalităților în interiorul țărilor și de la o țară la alta;
11. **Orașe și comunități durabile** – Dezvoltarea orașelor și a așezărilor umane pentru ca ele să fie deschise tuturor, și gure, reziliente și durabile;
12. **Consum și producție responsabile** – asigurarea unor tipare de consum și producție durabile;
13. **Acțiune climatică** – Luarea unor măsuri urgente de combatere a schimbărilor climatice și a impactului lor;

³ <https://www.mae.ro/node>

14. **Viața acvatică** – Conservarea și utilizarea durabilă a oceanelor, mărilor și a resurselor marine pentru o dezvoltare durabilă;
15. **Viața terestră** – Protejarea, restaurarea și promovarea utilizării durabile a ecosistemelor terestre, gestionarea durabilă a pădurilor, combaterea deșertificării, stoparea și repararea degradării solului și stoparea pierderilor de biodiversitate;
16. **Pace, justiție și instituții eficiente** – Promovarea unor societăți pașnice și incluzive pentru o dezvoltare durabilă, a accesului la justiție pentru toți și crearea unor instituții eficiente, responsabile și incluzive la toate nivelurile;
17. **Parteneriate pentru realizarea obiectivelor** - Consolidarea mijloacelor de implementare și revitalizarea parteneriatului global pentru dezvoltare durabilă.

ODD înlocuiesc cele opt Obiective de Dezvoltare ale Mileniului (ODM) cuprinse în textul Declarației Mileniului adoptată în septembrie 2000 la ONU și care includea ținte precise:

1. Reducerea sărăciei extreme și a foametei
2. Realizarea accesului universal la educație primară
3. Promovarea egalității de gen și emanciparea femeilor
4. Reducerea mortalității infantile
5. Îmbunătățirea sănătății materne
6. Combaterea HIV/ȘI DA, a malariei și a altor boli
7. Asigurarea sustenabilității mediului
8. Crearea unui parteneriat global pentru dezvoltare

Ca membru al Uniunii Europene, România contribuie la îndeplinirea Obiectivelor de Dezvoltare Durabilă nu numai din perspectivă națională, dar și la nivel internațional, prin sprijinul pe care îl acordă țărilor mai puțin dezvoltate, prin intermediul asistenței oficiale pentru dezvoltare. Experiența acumulată de România în procesul de tranziție este de natură a susține eforturilor țărilor interesate de a beneficia de un astfel de sprijin.

România a prezentat Evaluarea Națională Voluntară (Voluntary National Review) la sesiunea din luna iulie 2018 a Forumului Politic la Nivel Înalt al ONU privind Dezvoltarea Durabilă, la sediul ONU din New York.

(2) DOCUMENT DE REFLECȚIE – CĂTRE O EUROPĂ DURABILĂ PÂNĂ ÎN 2030⁴

Prezentul document lansează o dezbateră privind dezvoltarea în continuare a viziunii UE în materie de dezvoltare durabilă și privind subiectele principale ale politicilor sectoriale de după 2020, pregătind totodată punerea în aplicare a obiectivelor de dezvoltare durabilă pe termen lung. Comisia dorește să contribuie la o dezbateră cu adevărat cuprinzătoare și prospectivă privind viitorul Europei, dezvoltarea durabilă fiind legată inextricabil de acest viitor. Prin urmare, trebuie să reflectăm asupra următorului ciclu de politici de cinci ani pentru Europa și a noului cadru financiar pentru perioada 2021-2027.

În document sunt listate principalele provocări la nivelul UE și la nivel mondial, sunt discutate baze de politică pentru un viitor durabil și sunt discutați principalii factori care favorizează tranziția către durabilitate; alături de prezentarea de scenarii pentru viitor.

A. Provocări la nivelul UE și la nivel mondial

- a) Eforturile de reformă de până acum au condus la o redresare a fundamentelor economice ale UE după criza economică și financiară însă, conform previziunilor recente, este necesar să sporim măsurile pentru a crește reziliența economică și coeziunea și pentru a acorda vulnerabilitățile structurale, pentru ca a nu pierde impulsul câștigat. Se impune necesitatea unor măsuri care să asigure sustenabilitatea și sistemelor de pensii și a și sistemelor bugetare, incluși v stabilitatea veniturilor fiscale în cadrul pieței unice.
- b) Deficitul cel mai grav în materie de sustenabilitate și totodată cea mai mare provocare cu care ne confruntăm este datoria ecologică, de a cărei scadență ne apropiem prin utilizarea abuzivă și epuizarea resurselor noastre naturale; acest lucru ne amenință capacitatea de a răspunde nevoilor generațiilor viitoare.
- c) Impactul devastator al schimbărilor climatice și degradarea capitalului natural vor avea un impact grav asupra economiei, vor reduce calitatea vieții pe întreaga planetă și vor spori intensitatea și frecvența dezastrelor naturale, punând și mai multe vieți în pericol.
- d) Inegalitățile în materie de venituri sunt încă prea mari, bogăția fiind în continuare concentrată în mâinile unui număr mic de persoane. Acest lucru are consecințe sociale multiple, generând diferențe între bunăstare și calitatea vieții.
- e) În prezent, nu există încă o egalitate deplină între femei și bărbați. În pofida faptului că rata de ocupare în rândul femeilor se situează la niveluri istorice ridicate și numărul femeilor care ocupă poziții de conducere este mai mare ca oricând, progresele stagnează sau chiar se regresează în alte domenii.⁵
- f) Faptul că Europa are cea mai mare speranță de viață din lume este o mare realizare, însă creșterea numărului de persoane în vârstă și scăderea populației în vârstă de muncă reprezintă provocări pentru modelul nostru socio-economic.

⁴ <https://ec.europa.eu/commission/sites/beta-political>

⁵ Institutul European pentru Egalitatea de Șanse între Femei și Bărbați (2017), Gender Equality Index 2017 – Measuring gender equality in the European Union 2005-2015, comunicat de presă, 11 octombrie 2017. Se poate consulta la adresa: <https://eige.europa.eu/news-and-events/news/gender-equality-index-2017-progress-snailspace>

g) Inegalitatea de șanse poate împiedica incluziunea socială și accesul pe piața muncii pentru o parte a populației, afectând perspectivele de creștere. Abordarea inegalităților este crucială pentru ca opinia publică să sprijine tranziția către durabilitate.

B. Baze de politică pentru un viitor durabil

Atingerea obiectivelor de dezvoltare durabilă (ODD) este favorizată de politicile UE, ale căror părți semnificative sunt orientate către realizarea ODD; impunându-se așadar punerea în practică în mod coordonat de către statele membre.

Nu este importantă numai accelerarea și extinderea soluțiilor durabile, ci și crearea unor punți și creșterea coerenței între diferitele agende existente la toate nivelurile. Coerența politicilor este o condiție esențială pentru a garanta faptul că putem atinge ODD și asigura o creștere economică verde și favorabilă incluziunii pentru UE pe termen lung.

În vederea creșterii economice într-un mod durabil și a îmbunătățirii nivelului de trai este necesară schimbarea modelelor actuale de dezvoltare și adaptarea la cerințele actuale, astfel:

a) *Tranziția de la economia liniară la cea circulară* – reduce risipa și nevoia de noi resurse.



Sursa: Comisia Europeană.

Figura 1-Schemă logică -economia circulară

Sursa: DOCUMENT DE REFLECȚIE – CĂTRE O EUROPĂ DURABILĂ PÂNĂ ÎN 2030

b) *Durabilitate de la fermă la angajator* - modernizarea economiei este strâns legată de protejarea mediului și ameliorarea calității produselor noastre alimentare, dezechilibrele din lanțul alimentar trebuie corectate, de la agricultură și pescuit și până la industria produselor alimentare și a băuturilor, la transport, la distribuție și la consum.

c) *Un și stem energetic, clădiri și o mobilitate adaptate viitorului* - energia curată este esențială pentru un viitor durabil. Trebuie să producem, să stocăm și să consumăm energie într-un mod durabil, pentru a reduce impactul asupra mediului și a proteja sănătatea cetățenilor europeni.

d) *Asigurarea unei tranziții echitabile din punct de vedere social* - solidaritatea și prosperitatea sunt calități și fundamente ale societăților noastre libere și democratice. Tranziția către creșterea economică și competitivitatea durabile din punct de vedere ecologic nu poate avea succes decât dacă favorizează totodată și incluziunea. Prin urmare, schimbarea în direcția durabilității înseamnă, de asemenea, promovarea drepturilor sociale și a bunăstării pentru toți și, astfel, contribuirea la coeziunea socială în statele membre și la nivelul întregii UE.

C. Factori orizontali care favorizează tranziția către durabilitate

- a) Educație, știință, tehnologie, cercetare inovare și digitalizare;
- b) Finanțe, stabilirea prețurilor, impozitare și concurență;
- c) Comportamentul responsabil în afaceri, responsabilitatea socială a întreprinderilor și noile modele de afaceri;
- d) Comerțul deschis și bazat pe norme;
- e) Guvernanța și asigurarea coerenței politicilor la toate nivelurile.

D. Scenarii pentru viitor

Prezentul document prezintă trei scenarii diferite privind modul în care s-ar putea realiza cel mai bine punerea în aplicare a obiectivelor de dezvoltare durabilă și care ar fi cea mai eficace împărțire a rolurilor. Cele trei scenarii conturează răspunsuri diferite, dar pornesc de la noțiunea că UE dispune de un avantaj competitiv important pentru a avea un rol de lider pe plan mondial și pentru a fi un pionier a cărui acțiune este încununată de succes. Aceste scenarii nu sunt nici restrictive, nici prescriptive. Ele își propun să ofere diferite idei și să stimuleze dezbaterea și reflecția. Rezultatul final va fi probabil o combinație a anumitor elemente ale fiecăruia dintre ele.

Scenariu 1 - O strategie globală a UE privind ODD care să orienteze acțiunile UE și ale statelor membre

Scenariul 2 - Integrarea continuă de către Comisie a ODD în toate politicile relevante ale UE, fără a asigura însă punerea în aplicare a acțiunilor întreprinse de statele membre

Scenariul 3 - Punerea unui accent mai mare pe acțiunea externă în paralel cu consolidarea ambiției actuale de durabilitate la nivelul UE.

Europa este unul dintre cele mai bune locuri de trăit din lume, iar statele membre ale UE ocupă deja primele locuri în privința punerii în aplicare a obiectivelor de dezvoltare durabilă (ODD). Cu toate acestea, nicio țară din lume nu a atins toate obiectivele convenite și, la o analiză mai atentă a performanței UE privind obiectivele de dezvoltare durabilă (ODD), se observă că UE trebuie să facă în continuare eforturi pe toate fronturile.

Cele 17 obiective de dezvoltare durabilă (ODD) din Agenda 2030 pentru dezvoltare durabilă a Organizației Națiunilor Unite sunt strâns legate între ele și concepute pentru a fi indivizibile, motiv pentru care integrarea acestora în acțiunile întreprinse de toți actorii este esențială pentru aplicarea cu succes a acestora pe teren. Este important să îmbunătățim sinergia și coerența între politici și să dezvoltăm un cadru de reglementare, financiar și comportamental care să le transforme în realitate.



*Figura 2-Imagine de ansamblu asupra progreselor înregistrate în vederea atingerii ODD în contextul UE
Sursa: Eurostat (2018), „Dezvoltarea durabilă în Uniunea Europeană – Raport de monitorizare privind progresele înregistrate în direcția atingerii obiectivelor de dezvoltare durabilă în contextul UE – ediția 2018*

(3) O NOUĂ AGENDĂ STRATEGICĂ 2019-2020⁶

Consiliul European adoptă această agendă strategică a UE prin care stabilește prioritățile globale ce vor orienta activitatea UE pentru o perioadă de 5 ani.

Agenda se axează pe patru priorități principale:

1. protejarea cetățenilor și a libertăților

Europa ar trebui să fie un loc în care oamenii să se simtă liberi și în și siguranță, motiv pentru care se impune apărarea drepturilor și libertăților cetățenilor europeni și protejarea lor împotriva riscurilor existente și a amenințărilor emergente. Toate acestea devin posibile prin **garantarea securității, abordarea provocărilor legate de migrație, protejarea democrațiilor și protejarea valorilor și a libertăților.**

2. dezvoltarea unei baze economice solide și pline de vitalitate

Această prioritate presupune o abordare integrată care să ia în discuție provocările mondiale, tehnologice, în materie de securitate și de sustenabilitate actuale și emergente și care să conecteze toate politicile și dimensiunile relevante. Aceste intervenții vizează: **mobilizarea tuturor politicilor relevante, promovarea unor condiții de concurență echitabile, investiții în viitorul și adoptarea tranziției digitale.**

3. construirea unei Europe verzi, echitabile, sociale și neutre din punctul de vedere al impactului asupra climei

Europa ar trebui să rămână un model de incluziune și de sustenabilitate, îmbrățișând schimbările pe care le-au provocat tranziția către economia verde, evoluțiile tehnologice și globalizarea și asigurând totodată că nimeni nu este lăsat în urmă, ceea ce vizează **asigurarea unei energii durabile, sigure și la prețuri accesibile, protejarea mediului și a climei, promovarea incluziunii și protejarea modului de viață.**

4. promovarea intereselor și valorilor europene pe scena mondială

Într-o lume caracterizată tot mai mult de nesiguranță, trebuie să ne apărăm interesele cu mai multă hotărâre și mai multă eficacitate și să susținem, totodată, ordinea multilaterală bazată pe norme; astfel că **apărarea intereselor și diseminarea valorilor proprii, promovarea normelor mondiale și abordarea provocărilor mondiale** devin indispensabile.

⁶ https://europa.eu/european-union/about-eu/priorities_ro

(4) POLITICA DE COEZIUNE 2021-2027⁷

În cadrul următorului buget pe termen lung al UE pentru 2021-2027, Comisia Europeană propune modernizarea politicii de coeziune, principala politică de investiții a UE. Noul cadru, pe scurt, vizează:

Cinci priorități investiționale:

1. **Europă mai inteligentă**, prin inovare, digitalizare, transformare economică și sprijinirea întreprinderilor mici și mijlocii;
2. **Europă mai verde**, fără emisiuni de carbon, punerea în aplicare a Acordului de la Paris și investiții în tranziția energetică, energia din surse regenerabile și combaterea schimbărilor climatice;
3. **Europă conectată**, cu rețele strategice de transport și digitale;
4. **Europă mai socială**, pentru realizarea pilonului european al drepturilor sociale și sprijinirea calității locurilor de muncă, a învățământului, a competențelor, a incluziunii sociale și a accesului egal la și sistemul de sănătate;
5. **Europă mai apropiată de cetățenii săi**, prin sprijinirea strategiilor de dezvoltare conduse la nivel local și a dezvoltării urbane durabile în UE.

(*) Investițiile în dezvoltare regională se vor axa mai ales pe obiectivele 1 și 2. Acestor priorități li se vor aloca 65 % - 85 % din resursele FEDR și ale Fondului de coeziune, în funcție de prosperitatea relativă a statelor membre.

O abordare mai personalizată a dezvoltării regionale - Metoda de alocare a fondurilor se bazează încă, în mare măsură, pe PIB-ul pe cap de locuitor. Se introduc noi criterii (șomajul în rândul tinerilor, nivel scăzut de educație, schimbări climatice și primirea și integrarea migranților), pentru a reflecta mai bine realitatea de pe teren. Crește, de asemenea, și dimensiunea urbană a politicii de coeziune, prin alocarea a 6 % din FEDR dezvoltării urbane durabile și printr-un nou program de colaborare în rețea și de consolidare a capacităților dedicat autorităților urbane, sub denumirea Inițiativa urbană europeană.

Simplificare: reguli mai scurte, mai puține și mai clare - Pentru întreprinderile și antreprenorii care beneficiază de sprijinul UE, noul cadru oferă mai puțină birocrație și modalități mai simple de solicitare a plăților, prin utilizarea opțiunilor și simplificate în materie de costuri. Pentru facilitarea sinergiilor, un cadru unic de reglementare acoperă în prezent 7 fonduri UE implementate în parteneriat cu statele membre („gestionare partajată”). Comisia propune, de asemenea, controale mai relaxate la programele cu istoric bun, o mai mare încredere în și stemele naționale și extinderea principiului „auditului unic”, pentru a evita suprapunerea verificărilor.

Un cadru mai flexibil - Noul cadru reunește stabilitatea necesară planificării investițiilor cu nivelul corespunzător de flexibilitate bugetară, pentru a face față unor evenimente neprevăzute.

O legătură mai strânsă cu Semestrul European și cu guvernanta economică a Uniunii - Politica de coeziune sprijină reformele pentru crearea unui mediu favorabil investițiilor, în care întreprinderile pot să

⁷ https://ec.europa.eu/regional_policy/ro/2021_2027

prosperă. Se va asigura deplina complementaritate și coordonare cu Programul de sprijin al reformei, în forma sa nouă și consolidată.

Mai multe oportunități pentru sinergii în setul UE de instrumente bugetare -Cadrul de reglementare unic care acoperă fondurile politicii de coeziune și Fondul pentru azil și migrație vor facilita crearea de strategii de integrare a migranților la nivel local sprijinite prin resurse UE utilizate în sinergie. În afara cadrului unic de reglementare, vor fi facilitate și sinergii cu alte instrumente UE, cum ar fi politica agricolă comună, Orizont Europa, programul LIFE sau Erasmus +.

Interreg: eliminarea obstacolelor transfrontaliere și sprijinirea proiectelor interregionale pentru inovare -Cooperarea interregională și transfrontalieră va fi facilitată de noua posibilitate ca o regiune să utilizeze părți din propria alocare pentru a finanța proiecte în altă parte a Europei, împreună cu alte regiuni.

Norme consolidate pentru investițiile UE cele mai performante -Noul cadru instituie un bilanț anual al performanței, sub forma unui dialog politic între autoritățile programului și Comisie. Din motive de transparență și pentru ca cetățenii să poată urmări progresele înregistrate, statele membre vor trebui să raporteze toate datele de implementare o dată la două luni, iar platforma de date deschise privind coeziunea va fi actualizată automat.

Utilizarea mai intensă a instrumentelor financiare - În mod voluntar, statele membre vor putea transfera o parte din resursele politicii de coeziune noului fond InvestEU administrat central, pentru a accesa garanția oferită de bugetul UE. Combinarea subvențiilor și instrumentelor financiare este mai ușoară, iar noul cadru include și dispoziții speciale pentru a atrage mai mult capital privat.

Mai multe eforturi de comunicare pentru a îmbunătăți vizibilitatea politicii de coeziune - Statele membre și regiunile au consolidat cerințele de comunicare. În același timp, comunicarea pe tema proiectelor finanțate de la UE se simplifică, introducându-se un singur branding pentru toate fondurile UE, un portal unic unde apar toate finanțările disponibile pentru întreprinderi și o bază de date unică pentru proiecte gestionată de Comisie.

3.2. NIVEL NAȚIONAL

(1) STRATEGIA NAȚIONALĂ PENTRU DEZVOLTAREA ROMÂNIEI 2030 (SDD RO) ⁸

Prin această strategie, România își stabilește cadrul național pentru susținerea Agendei 2030 și implementarea setului de 17 ODD. Strategia susține dezvoltarea României pe trei piloni principali, respectiv economic, social și de mediu. Strategia este orientată către cetățean și se concentrează pe inovație, optimism, reziliență și încrederea că statul servește nevoile fiecărui cetățean, într-un mod echitabil, eficient și într-un mediu curat, în mod echilibrat și integrat.

a) OBIECTIVUL 1 – FĂRĂ SĂRĂCIE -Eradicarea sărăciei în toate formele sale și în orice context

ȚINTE 2030:

- Eradicarea sărăciei extreme pentru toți cetățenii
- Reducerea cu cel puțin jumătate a numărului de cetățeni care trăiesc în sărăcie relativă
- Consolidarea și sistemului național unitar a serviciilor de intervenție de urgență, reabilitare ulterioară și compensare a pierderilor în caz de calamități naturale, accidente industriale sau evenimente climatice extreme

b) OBIECTIVUL 2 – FOAMETE “ZERO” - Eradicarea foamei, asigurarea securității alimentare, îmbunătățirea nutriției și promovarea unei agriculturi sustenabile

ȚINTE 2030:

- Eradicarea malnutriției și menținerea ratei obezității sub 10%, similar cu nivelul înregistrat în anul 2014
- Finalizarea cadastrului agricol
- Dublarea ponderii agriculturii în PIB-ul României, față de anul 2018
- Menținerea și extinderea diversității genetice a semințelor, a plantelor cultivate și a animalelor de fermă și domestice și a speciilor sălbatice înrudite
- Creșterea gradului de valorificare a producției agricole autohtone
- Creșterea ponderii agriculturii ecologice din totalul producției agricole
- Menținerea și rentabilizarea unor ocupații și metode tradiționale de valorificare a plantelor medicinale și fructelor de pădure în zona montană. Menținerea tradițiilor locale prin creșterea numărului de produse cu caracteristici specifice în ceea ce privește originea geografică

c) OBIECTIVUL 3 –SĂNĂTATE ȘI BUNĂSTARE - Asigurarea unei vieți sănătoase și promovarea bunăstării tuturor, la orice vârstă

ȚINTE 2030:

- Asigurarea accesului universal la servicii de informare, educare și consiliere pentru promovarea prevenției și adoptarea unui stil de viață fără riscuri

⁸ <https://www.edu.ro/sites/default/files/Strategia-nationala-pentru-dezvoltarea-durabila-a-Rom%C3%A2niei-2030.pdf>

- Digitalizarea completă a și sistemului de sănătate și, implicit eliminarea documentelor și registrelor tipărite pe suport de hârtie, pentru a eficientiza și a facilita intervențiile medicale, pentru a asigura populației accesul rapid la servicii medicale de calitate, la tratamente și medicamente și pentru monitorizarea eficientă a nevoilor
- Reducerea prevalenței mortalității materne și infantile, a incidenței cancerului la sân sau de col uterin și a sarcinilor la adolescente, având ca obiectiv prioritar grupurile vulnerabile și defavorizate
- Reducerea mortalității materne și mortalității neonatale, astfel încât să se și tueză sub media UE
- Creșterea acoperirii vaccinale până la nivelul minim recomandat de OMS pentru fiecare vaccin, prin dezvoltarea unei platforme comune de colaborare între autorități, medici, pacienți, organizații internaționale cu experiență în acest domeniu, reprezentanți ai companiilor din domeniu, precum și alți factori interesați
- Promovarea conștientizării bolilor psihice, reducerea stigmatului și crearea unui mediu în care cetățenii afectați se și mt acceptați și unde pot cere ajutor
- Stoparea îmbolnăvirii de tuberculoză și combaterea hepatitei și a altor boli transmiși bile
- Reducerea cu o treime a mortalității premature cauzate de bolile netransmisibile prin prevenire și tratament și prin promovarea sănătății și bunăstării mintale
- Reducerea mortalității cauzate de boli cronice
- Reducerea consumului de substanțe nocive

d) OBIECTIVUL 4 – EDUCAȚIE DE CALITATE -Garantarea unei educații de calitate și promovarea oportunităților de învățare de-a lungul vieții pentru toți

ȚINTE 2030:

- Reducerea ratei de părăsire timpurie a și sistemului educațional
- Învățământ axat pe competențe și centrat pe nevoile elevului, căruia să îi fie oferită o mai mare libertate în definirea priorităților de studiu, prin măsuri precum creșterea ponderii de materii opționale
- Asigurarea faptului că toți elevii dobândesc cunoștințele și competențele necesare pentru promovarea dezvoltării durabile, incluși v prin educația pentru dezvoltare durabilă și stiluri de viață durabile, drepturile omului, egalitatea de gen, promovarea unei culturi a păcii și non-violenței, aprecierea diversității culturale și a contribuției culturii la dezvoltarea durabilă
- Accentuarea rolului, în procesul educațional, al educației civice, a principiilor și noțiunilor despre o societate durabilă pașnică și inclusivă, egalitate de gen, despre valorile democrației și pluralismului, despre valorile multiculturalismului, prevenția discriminării și înțelegerea percepției „celuilalt”, despre importanța eradicării violenței cu accent pe fenomenul de violență în școli
- Modernizarea și sistemului de învățământ prin adaptarea metodologiilor de predare-învățare la folosirea tehnologiilor informaționale și creșterea calității actului educațional
- Organizarea învățământului profesional și tehnic în campusuri special amenajate și dotate; pregătirea personalului didactic bine calificat; elaborarea de curriculum potrivit cerințelor de pe piața muncii prin dezvoltarea de parteneriate, inclusiv cu mediul de afaceri

- Extinderea generalizată a facilităților pentru formarea și perfecționarea continuă pe tot parcursul vieții, sporirea considerabilă a participării la și sistemele formale și nonformale de cunoaștere în vederea apropierii României de media performanțelor din statele membre ale UE
 - Extinderea rețelei de centre comunitare de învățare permanentă de către autoritățile locale; continuarea cointeresării companiilor în sprijinirea înrolării angajaților în asemenea programe
 - Creșterea substanțială a numărului de tineri și adulți care dețin competențe relevante, incluși v competențe profesionale, care să faciliteze angajarea, crearea de locuri de muncă decente și antreprenoriatul
 - Creșterea nivelului de educație financiară a cetățenilor
 - Extinderea în educația formală universitară a dezvoltării durabile ca principii și specializare și accentuarea rolului cercetării interdisciplinare în dezvoltarea unei societăți durabile
- e) OBIECTIVUL 5 – EGALITATE DE GEN - Realizarea egalității de gen și întărirea rolului femeilor și al femeilor în societate
- ȚINTE 2030:
- Continuarea reducerii disparității salariale dintre sexe
 - Eliminarea tuturor formelor de violență împotriva femeilor și femeilor, în sferile publice și private, incluși v a traficului, exploatării sexuale și a altor tipuri de exploatare
 - Asigurarea participării depline și eficiente a femeilor și a egalității de șanse la ocuparea posturilor de conducere la toate nivelurile de luare a deciziilor în viața politică, economică și publică
- f) OBIECTIVUL 6 – APĂ CURATĂ ȘI SĂRĂCIE - asigurarea disponibilității și gestionării durabile a apei și sanitație pentru toți
- ȚINTE 2030:
- Creșterea substanțială a eficienței folosirii apei în activitățile industriale, comerciale și agricole; extinderea utilizării raționale a apelor tratate și reciclate în perspectiva atingerii obiectivelor economiei circulare
 - Creșterea substanțială a eficienței de utilizare a apei în toate sectoarele și asigurarea unui proces durabil de captare și furnizare a apei potabile, pentru a face față deficitului de apă
 - Conectarea gospodăriilor populației din orașe, comune și sate compacte la rețeaua de apă potabilă și canalizare în proporție de cel puțin 90%
 - Creșterea accesului la apă potabilă pentru grupurile vulnerabile și marginalizate
 - Îmbunătățirea calității apei prin reducerea poluării, eliminarea depozitării deșeurilor și reducerea la minimum a produselor chimice și materialelor periculoase, reducând proporția apelor uzate netratate și sporind substanțial reciclarea și reutilizarea și gură
 - Realizarea accesului la condiții sanitare și de igienă adecvate și echitabile pentru toți, acordând o atenție specială celor în situații vulnerabile
- g) OBIECTIVUL 7 – ENERGIE CURATĂ ȘI LA PREȚURI ACCESIBILE- Asigurarea accesului tuturor la energie la prețuri accesibile, într-un mod și gur, durabil și modern

ȚINTE 2030:

- Extinderea rețelelor de transport și distribuție pentru energie electrică și gaze naturale în vederea asigurării accesului consumatorilor casnici, industriali și comerciali la surse sigure de energie la prețuri acceptabile
- Asigurarea securității cibernetice a platformelor de monitorizare a rețelelor de producție, transport și distribuție a energiei electrice și gazelor naturale
- Decuplarea creșterii economice de procesul de epuizare a resurselor și de degradare a mediului prin sporirea considerabilă a eficienței energetice (cu minimum 27% comparativ cu scenariul de status-quo) și folosirea extinsă a schemei EU ETS în condiții de piață previzibile și stabile
- Creșterea ponderii surselor de energie regenerabilă și a combustibililor cu conținut scăzut de carbon în sectorul transporturilor (autovehicule electrice), incluși v combustibili alternativi
- Asigurarea unui cadru de reglementare stabil și transparent în domeniul eficienței energetice în vederea atragerii investițiilor
- Susținerea strategică a ponderii energiei electrice din totalul consumului casnic, industrial și în transporturi prin stabilirea unor norme de performanță pentru instalații și aparatură

h) OBIECTIVUL 8 – MUNCĂ DECENTĂ ȘI CREȘTERE ECONOMICĂ- Promovarea unei creșteri economice susținute, deschisă tuturor și durabilă, a ocupării depline și productive a forței de muncă și asigurarea de locuri de muncă decente pentru toți

ȚINTE 2030:

- Păstrarea în continuare a unui ritm al creșterii PIB superior față de media UE pentru a susține efortul de reducere a decalajelor în comparație cu țările europene avansate, paralel cu aplicarea principiilor dezvoltării durabile și îmbunătățirea constantă a nivelului de trai al populației
- Promovarea unor politici orientate spre dezvoltare care susțin activitățile productive, crearea locurilor de muncă decente, antreprenoriatul prin startup, creativitatea și inovația, și care încurajează formalizarea și creșterea întreprinderilor micro, mici și mijlocii, incluși v prin acces la servicii financiare
- Atingerea unor niveluri mai ridicate ale productivității prin diversificare, modernizarea tehnologică și inovație, incluși v prin accent pe sectoarele cu valoare adăugată sporită și utilizarea intensivă a forței de muncă
- Realizarea unui turism competitiv pe termen lung, dezvoltarea agroturismului, ecoturismului, turismului rural, balnear și cultural și îmbunătățirea imaginii României ca destinație turistică
- Consolidarea capacității instituțiilor financiare interne pentru a încuraja și a extinde accesul la servicii bancare, de asigurări și servicii financiare pentru toți

i) OBIECTIVUL 9 – INDUSTRIE, INOVAȚIE ȘI INFRASTRUCTURĂ - Construirea unor infrastructuri reziliente, promovarea industrializării durabile și încurajarea inovației

ȚINTE 2030:

- Modernizarea și dezvoltarea infrastructurii calitative, fiabile, durabile și puternice, incluși v infrastructură regională și transfrontalieră, pentru a sprijini dezvoltarea economică și bunăstarea oamenilor, cu accent pe accesul larg și echitabil pentru toți
 - Îmbunătățirea și garanței rutiere
 - Reabilitarea industriilor pentru a deveni durabile, cu eficiență sporită în utilizarea resurselor și adoptare sporită a tehnologiilor și proceselor industriale curate și ecologice, toate țările luând măsuri în conformitate cu capacitățile respective ale acestora
 - Stimularea cu precădere a economiei digitale și investițiilor industriale care se și tuează în zona mai profitabilă a lanțului valoric, care fructifica și rezultatele eforturilor naționale de cercetare-dezvoltare-inovare și care se adresează unor piețe stabile și în creștere
 - Întărirea cercetării științifice, modernizarea capacităților tehnologice ale sectoarelor industriale; încurajarea inovațiilor și creșterea semnificativă a numărului de angajați în cercetare și dezvoltare și sporirea cheltuielilor publice și private pentru cercetare și dezvoltare
 - Promovarea industrializării incluzive și durabile și sporirea ratei de ocupare
 - Creșterea accesului întreprinderilor mici industriale și de altă natură la servicii financiare, incluși v la credite accesibile, și integrarea acestora în lanțuri valorice și piețe externe
- j) OBIECTIVUL 10 – INEGALITĂȚI REDUSE -Reducerea inegalităților în interiorul țărilor și între țări
- ȚINTE 2030:
- Adoptarea politicilor, în special fiscale, salariale și de protecție socială, în scopul reducerii progresive a inegalităților, respectiv a proporției grupurilor dezavantajate
 - Apropierea României de nivelul mediei UE, corespunzător anului 2030, din punctul de vedere al indicatorilor dezvoltării durabile
 - Reducerea discriminării prin acordarea de sprijin organizațiilor neguvernamentale care activează în domeniul drepturilor omului
- k) OBIECTIVUL 11 – ORAȘE ȘI COMUNITĂȚI DURABILE - Dezvoltarea orașelor și a așezărilor umane pentru ca ele să fie deschise tuturor, și gure, reziliente și durabile
- ȚINTE 2030:
- Asigurarea accesului la condiții de locuire adecvate pentru toți cetățenii
 - Reducerea semnificativă a pierderilor economice provocate de inundații și alunecările de teren, îmbunătățirea răspunsului colectiv și întărirea capacității de adaptare și revenire la nivel funcțional în cel mai scurt timp după producerea evenimentului, reducerea impactului inundațiilor sau a poluărilor generate de inundații și ale alunecărilor de teren asupra ecosistemelor, incluși v prin îmbunătățirea constantă a cadrului legislativ
 - Asigurarea accesului la și sisteme de transport sigure, la prețuri echitabile, accesibile și durabile pentru toți, în special prin extinderea rețelelor de transport public, acordând o atenție deosebită nevoilor celor aflați în situații vulnerabile, femei, copii, persoane cu dizabilități și în etate

- Elaborarea și punerea în aplicare a unui program general de planificare spațială și amenajare a teritoriului în corelare cu strategiile sectoriale la nivel național prin aplicarea conceptului de dezvoltare spațială policentrică și echilibrată, care să susțină coeziunea teritorială
- Educarea și responsabilizarea populației pentru și tuaii de risc seismic
- Reducerea efectelor pe care poluarea atmosferică le are asupra sănătății umane și a mediului prin acordarea unei atenții deosebite calității aerului
- Reducerea substanțială a numărului deceselor și bolilor provocate de produsele chimice periculoase de poluare și de contaminarea aerului, apei și a solului
- Consolidarea eforturilor de protecție și salvagardare a patrimoniului cultural și natural, a elementelor de peisaj din mediul urban și rural
- Implementarea prevederilor legale referitoare la producția, transportul, depozitarea, utilizarea și eliminarea produselor chimice, incluși v a celor farmaceutice, care pot prezenta pericole pentru sănătatea oamenilor și animalelor și pentru integritatea mediului

l) OBIECTIVUL 12 – CONSUM ȘI PRODUCȚIE RESPONSABILĂ - Asigurarea unor modele de consum și producție durabile

ȚINTE 2030:

- Trecerea etapizată la un nou model de dezvoltare bazat pe utilizarea rațională și responsabilă a resurselor cu introducerea unor elemente ale economiei circulare, elaborarea unei foi de parcurs
- Înjumătățirea pe cap de locuitor a risipei de alimente la nivel de vânzare cu amănuntul și de consum și reducerea pierderilor de alimente de-a lungul lanțurilor de producție și de aprovizionare, incluși v a pierderilor post-recoltare
- Reciclarea în proporție de 55% a deșeurilor municipale până în 2025 și 60% până în 2030
- Reciclarea în proporție de 65% a deșeurilor de ambalaje până în 2025 (materiale plastice 50%; lemn 25%; metale feroase 70%, aluminiu 50%, sticlă 70%, hârtie și carton 75%) și 70% până în 2030 (materiale plastice 55%; lemn 30%; metale feroase 80%, aluminiu 60%, sticlă 75%, hârtie și carton 85%)
- Colectarea separată a deșeurilor menajere periculoase până în 2022, a deșeurilor biologice până în 2023 și materialele textile până în 2025
- Stabilirea de scheme obligatorii de răspundere extinsă a producătorilor pentru toate ambalajele până în 2024
- Implementarea practicilor durabile de achiziții publice verzi, în conformitate cu prioritățile naționale și politicile europene

m) OBIECTIVUL 13 – ACȚIUNE CLIMATICĂ - Luarea unor măsuri urgente de combatere a schimbărilor climatice și a impactului lor

ȚINTE 2030:

- Consolidarea rezilienței și capacității de adaptare a României la riscurile legate de climă și dezastre naturale
 - Îmbunătățirea capacității de reacție rapidă la fenomene meteorologice extreme intempestive de mare intensitate
 - Îmbunătățirea educației, sensibilizării și capacității umane și instituționale privind atenuarea schimbărilor climatice, adaptarea, reducerea impactului și alerta timpurie
 - Intenșificarea eforturilor României pentru a realiza tranziția la o economie „verde”, cu emisii reduse de dioxid de carbon, rezilientă la schimbările climatice și pentru integrarea măsurilor de adaptare la schimbările climatice în sectoarele vulnerabile economice, sociale și de mediu, în conformitate cu politicile UE
- n) OBIECTIVUL 14 – VIAȚA ACVATICĂ - Conservarea și utilizarea durabilă a oceanelor, mărilor și a resurselor marine pentru o dezvoltare durabilă
- ȚINTE 2030:
- Prevenirea și reducerea semnificativă a poluării marine de toate tipurile, în special de la activitățile terestre, incluși v poluarea cu deșeuri marine și poluarea cu nutrienți
 - Minimizarea și gestionarea impactului acidificării mediului apelor marine, incluși v prin cooperare științifică sporită la toate nivelurile
 - Dezvoltarea responsabilă și sustenabilă a activităților de pescuit la speciile sălbatice și de acvacultură cu respectarea cotelor și metodelor stabilite prin lege și menținerea, în limite rezonabile, a viabilității indeletnicirilor tradiționale în acest domeniu, incluși v a pescuitului sportiv și de agrement
 - Atragerea celorlalte state riverane Mării Negre în actul de management durabil a resurselor acvatice vii
- o) OBIECTIVUL 15 – VIAȚĂ TERESTRĂ - Protejarea, restaurarea și promovarea utilizării durabile a ecosistemelor terestre, gestionarea durabilă a pădurilor, combaterea deșertificării, stoparea și repararea degradării solului și stoparea pierderilor de biodiversitate
- ȚINTE 2030:
- Dezvoltarea infrastructurii verzi și folosirea serviciilor oferite de ecosistemele naturale (în special în luncile Dunării, afluenților acesteia și în Deltă) prin gestionarea integrată a bazinelor hidrografice și zonelor umede
 - Conservarea și protejarea zonelor umede, dintre care se află și Rezervația Biosferei Delta Dunării, zonă umedă unicat în Europa, ca parte a patrimoniului natural european și mondial
 - Asigurarea conservării ecosistemelor montane, incluși v a biodiversității acestora, în scopul de a spori capacitatea acestora de a oferi beneficii esențiale pentru dezvoltare durabilă
 - Susținerea instituțiilor și infrastructurilor de cercetare și dezvoltare de interes național și European pentru studierea, gestionarea, protejarea și conservarea diversității patrimoniului natural
 - Gestionarea durabilă a pădurilor, eliminarea tăierilor ilegale de arbori, dezvoltarea și sistemului informatic integrat pentru monitorizarea exploatării și transportului masei lemnoase, incluși v la

punctele de frontieră, asigurarea împăduririi și reîmpăduririi terenurilor din fondul forestier și a celor degradate sau supuse deșertificării, desfășurarea plantării programate a perdelelor forestiere pentru protecția culturilor agricole și a elementelor de infrastructură în scopul limitării impactului schimbărilor climatice

- Tranziția către o economie circulară prin abordări complementare ce implică metode tradiționale și tehnologii de ultimă generație pentru restabilirea/refacerea capitalului natural și reducerea dependenței de fertilizatorii sintetici și de pesticide, pentru combaterea degradării solului
- Combaterea deșertificării, restaurarea terenurilor și solurilor degradate, incluși v a terenurilor afectate de deșertificare, secetă și inundații

p) OBIECTIVUL 16 – PACE, JUSTITIE ȘI INSTITUȚII EFICIENTE - Promovarea unor societăți pașnice și incluzive pentru o dezvoltare durabilă, a accesului la justiție pentru toți și crearea unor instituții eficiente, responsabile și incluzive la toate nivelurile

ȚINTE 2030:

- Administrarea justiției în condiții de imparțialitate și celeritate, în conformitate cu legile și procedurile stabilite, cu respectarea principiului prezumției de nevinovăție
- Asigurarea și susținerea dialogului cu minoritățile naționale în vederea îmbunătățirii actului decizional, prin acces egal pentru toți cetățenii de a-și respecta și valorifica cultura, tradițiile, limba maternă și de a participa la viața economică, socială și politică și pentru combaterea pre-concepțiilor, a prejudecăților și a discriminărilor în toate formele sale și promovarea dialogului interetnic, valorilor comune, diverși tății culturale și lingvistice
- Reducerea semnificativă a tuturor formelor de violență și ratelor de deces conexe
- Stoparea abuzului, exploatării, traficului și a tuturor formelor de violență și torturii copiilor
- Reducerea semnificativă a fluxurilor ilicite financiare și de armament, consolidarea recuperării și returnării bunurilor furate și combaterea tuturor formelor de crimă organizată
- Asigurarea procesului decizional receptiv, inclusiv, participativ și reprezentativ la toate nivelurile
- Dezvoltarea instituțiilor eficiente, responsabile și transparente la toate nivelurile
- Profesionalizarea și perfecționarea activității tuturor instituțiilor administrației publice centrale și locale, mai ales a compartimentelor care intră în contact direct cu cetățenii, pentru prestarea unor servicii prompte și civilizate; extinderea și generalizarea serviciilor pe internet (on-line).

q) OBIECTIVUL 17 – PARTENERIATE PENTRU REALIZAREA OBIECTIVELOR - Consolidarea mijloacelor de implementare și revitalizarea parteneriatului global pentru dezvoltare durabilă

ȚINTE 2030:

- Majorarea progresivă a cuantumului asistenței oficiale de dezvoltare acordate de România în cadrul programelor ODA, în funcție de capacitatea de susținere a economiei naționale, având ca obiectiv țintă atingerea cifrei de 0,33% din venitul național brut la nivelul anului 2030
- Sporirea și diversificarea ajutorului oficial pentru dezvoltare pe măsura creșterii potențialului economic al României și încurajarea agenților economici români să investească, pe baze competitive, în economia țărilor mai puțin dezvoltate
- Aderarea României la Zona Euro, la spațiul Schengen și la Organizația pentru Dezvoltare și Cooperare Economică
- Susținerea angajamentelor internaționale și implicarea proactivă pe plan european și internațional

(2) CONCEPTUL STRATEGIC DE DEZVOLTARE TERITORIALĂ ROMÂNIA 2030 (CSDTR 2030)⁹

Conceptul strategic de dezvoltare teritorială este documentul care fundamentează și orientează strategia de dezvoltare teritorială a țării și oferă viziunea a ceea ce va fi România peste 20 de ani, document construit în parteneriat și agreat de actorii instituționali, sectoriali și teritoriali. De asemenea, aspectele și evoluțiile interne sunt puse în relație cu evoluțiile externe, relevante de la nivel internațional. Conceptul strategic ține seama de spiritul intersectorial al progresului și de caracterul limitat al resurselor, ținând maximizarea impactului integrat al proiectelor care rezultă din obiectivele strategice și al investițiilor utilizate. Prin caracterul său articulat și integrator, conceptul strategic de dezvoltare teritorială, asigură tratarea simultană a aspectelor privind coeziunea și competitivitatea, urmărind dezvoltarea teritorială durabilă.

Conceptul Strategic de Dezvoltare Teritorială România 2030 (CSDTR) este un document strategic privind dezvoltarea teritorială durabilă și integrată pe termen mediu și lung a României. Conceptul așigură un cadru de fundamentare a dezvoltării teritoriale a României, în conexiune cu evoluțiile din spațiul european și internațional și se bazează pe practicile curente în domeniul planificării teritoriale. Nota specifică a acestuia este apelul la o viziune integratoare a acțiunilor de dezvoltare, în care nu se propun soluții generale pentru probleme, ci soluții care izvorăsc din nevoile și caracteristicile diferitelor zone.

CSDTR stabilește liniile directoare de dezvoltare teritorială a României la scară regională, interregională, națională, prin integrarea relațiilor relevante la nivel transfrontalier și transnațional, corelând conceptele de coeziune și competitivitate la nivelul teritoriului. Scopul CSDTR este de a pune în evidență, din perspectivă teritorială integrată, modalitățile de valorificare a potențialului național, în vederea recuperării decalajelor față de țările europene, de a stimula dezvoltarea echilibrată a României și de a consolida restul țării ca stat membru al UE și ca actor activ în zona Europei Centrale și de Est. CSDTR urmărește maximizarea impactului investițiilor străine și naționale, orientându-se către zonele relevante, prin intermediul proiectelor strategice naționale și a politicilor publice elaborate în conformitate cu obiectivele acestuia.

Ca linii directoare, CSDTR și-a stabilit următoarele:

- o Racordarea la rețeaua europeană a polilor și coridoarelor de dezvoltare spațială;
- o Structurarea și dezvoltarea rețelei de localități urbane;

⁹http://www.mdrap.ro/_documente/publicatii/2008/Brosura%20Conc_strat_dezv_teritoriala.pdf

- Afirmarea solidarității urban-rural adecvată categoriilor de teritorii;
- Consolidarea și dezvoltarea rețelei de legături interregionale;
- Valorificarea patrimoniului natural și cultural.

În vederea atingerii scopului bine definit, CSDTR are următoarele obiective strategice:

OBIECTIVUL 1 – Valorificarea Periferialității prin dezvoltarea rolului de conector și releu la nivel continental și intercontinental;

OBIECTIVUL 2–Racordarea la rețeaua europeană de poli și coridoare de dezvoltare;

OBIECTIVUL 3 – Structurarea și dezvoltarea echilibrată a rețelei de localități urbane;

OBIECTIVUL 4 – Afirmarea solidarității urban-rural;

OBIECTIVUL 5 – Dezvoltarea rurală;

OBIECTIVUL 6 – Consolidarea și dezvoltarea legăturilor interregionale ca suport al dezvoltării regionale;

OBIECTIVUL 7–Dezvoltarea adecvată a diferitelor categorii de teritorii;

OBIECTIVUL 8 – Creșterea competitivității teritoriale;

OBIECTIVUL 9 – Protejarea, dezvoltarea și valorificarea patrimoniului natural și cultural.

(3) STRATEGIA DE DEZVOLTARE TERITORIALĂ A ROMÂNIEI (SDTR) ¹⁰

Strategia de dezvoltare teritorială a României (SDTR) este sinteza planificării strategice la nivel național care transpune în plan teritorial obiectivele și direcțiile de dezvoltare pe care România și le-a fixat spre îndeplinire până în 2035.

Documentul așigură un cadru integrat de planificare strategică care are rolul de a orienta procesele de dezvoltare teritorială la nivel național.

Viziunea SDTR asupra dezvoltării României pornește de la consolidarea poziției strategice pe care aceasta o are în raport cu axele majore de dezvoltare la nivel continental și global (pentru care este necesară valorificarea elementelor naturale) și prin proiectarea unei structuri funcționale a teritoriului ce poate susține o creștere economică durabilă.

Propunerile SDTR sunt :

- Dezvoltarea teritoriului național pe baza conceptului policentric care să asigure echitatea în teritoriu;
- Sprijinirea dezvoltării economice a zonelor care au vocație internațională;
- Creșterea conectivității orașelor mici și mijlocii cu cele mari;
- Susținerea dezvoltării infrastructurii de bază prin asigurarea accesului echitabil la servicii de interes general;
- Susținerea cooperării pe verticală, între autoritățile publice de la diferite niveluri administrative în vederea unei dezvoltări armonioase a teritoriului național.

(4) ACORDUL DE PARTENERIAT PENTRU PERIOADA DE PROGRAMARE 2021-2027 ¹¹

¹⁰ <http://www.mdrap.ro/dezvoltare-teritoriala/-2979>

¹¹ <file:///C:/Users/Iulia%20Alexandru/Downloads/Acordul%20de%20Parteneriat%202021-2027.pdf>

Prezentul document prezintă selectarea obiectivelor politicii și a obiectivului specific pentru tranziție justă, după caz; astfel:

- a) **Obiectivul de politică 1 – O EUROPĂ MAI INTELIGENTĂ**, prin promovarea unei transformări economice inovatoare și inteligente

PROGRAMUL:

- Program Operațional Creștere Inteligentă, Digitalizare și Instrumente Financiare (POCIDIF) – *FONDUL FEDR*
- Programul Operațional Sănătate (POS) - *FONDUL FEDR*
- Program Operațional Regional București-Ilfov (POR BI) - *FONDUL FEDR*
- Program Operațional Regional Nord-Vest (POR NV) - *FONDUL FEDR*
- Program Operațional Regional Sud-Est (POR SE) - *FONDUL FEDR*
- Program Operațional Regional Sud-Muntenia (POR S) - *FONDUL FEDR*
- Program Operațional Regional Sud-Vest Oltenia (POR SV) - *FONDUL FEDR*
- Program Operațional Regional Vest (POR V) - *FONDUL FEDR*
- Program Operațional Regional Centru (POR Centru) - *FONDUL FEDR*
- Program Operațional Regional Nord-Est (POR NE) - *FONDUL FEDR*

- b) **Obiectivul de politică 2 – O EUROPĂ MAI ECOLOGICĂ**, cu emisii scăzute de carbon prin promovarea tranziției către o energie nepoluantă și Justă, a investițiilor verzi și albastre, a economiei circulare, a adaptării la schimbările climatice și a prevenirii și gestionării riscurilor

PROGRAMUL:

- Program Operațional Dezvoltare Durabilă (PODD)– *FONDUL FEDR, FC*
- Program Operațional Transport (POT) - *FONDUL FEDR, FC*
- Program Operațional Regional București-Ilfov- *FONDUL FEDR*
- Program Operațional Regional Nord-Vest- *FONDUL FEDR*
- Program Operațional Regional Sud-Est- *FONDUL FEDR*
- Program Operațional Regional Sud-Muntenia- *FONDUL FEDR*
- Program Operațional Regional Sud-Vest Oltenia- *FONDUL FEDR*
- Program Operațional Regional Vest- *FONDUL FEDR*
- Program Operațional Regional Centru- *FONDUL FEDR*
- Program Operațional Regional Nord- Est- *FONDUL FEDR*
- Programul Acvacultura și Pescuit (PAP) - *FONDUL FEPAM*

- c) **Obiectivul de politică 3 – O EUROPĂ MAI CONECTATĂ** prin dezvoltarea mobilității și a conectivității TIC regionale

PROGRAMUL:

- Program Operațional Transport (POT) - *FONDUL FEDR, FC*
- Program Operațional Regional București-Ilfov- *FONDUL FEDR*
- Program Operațional Regional Nord-Vest- *FONDUL FEDR*
- Program Operațional Regional Sud-Est- *FONDUL FEDR*

- Program Operațional Regional Sud-Muntenia- *FONDUL FEDR*
- Program Operațional Regional Sud-Vest Oltenia- *FONDUL FEDR*
- Program Operațional Regional Vest- *FONDUL FEDR*
- Program Operațional Regional Centru- *FONDUL FEDR*
- Program Operațional Regional Nord- Est- *FONDUL FEDR*

d) Obiectivul de politică 4 – O EUROPĂ MAI SOCIALĂ prin implementarea Pilonului european al drepturilor sociale

PROGRAMUL:

- Program Operațional Educație și Ocupare (POEO) - *FONDUL FSE*
- Program Operațional Incluziune și Demnitate Socială (POIDS) - *FONDUL FSE, FEDR*
- Programul Operațional Sănătate- *FONDUL FSE, FEDR*
- Program Operațional Regional București-Ilfov- *FONDUL FEDR*
- Program Operațional Regional Nord-Vest- *FONDUL FEDR*
- Program Operațional Regional Sud-Est- *FONDUL FEDR*
- Program Operațional Regional Sud-Muntenia- *FONDUL FEDR*
- Program Operațional Regional Sud-Vest Oltenia- *FONDUL FEDR*
- Program Operațional Regional Vest- *FONDUL FEDR*
- Program Operațional Regional Centru- *FONDUL FEDR*
- Program Operațional Regional Nord- Est- *FONDUL FEDR*

e) Obiectivul de politică 5 – O EUROPĂ MAI APROAPE DE CETĂȚENI prin promovarea dezvoltării durabile și integrate a zonelor urbane, rurale și de coastă și a inițiativelor locale

PROGRAMUL:

- Program Operațional Regional București-Ilfov- *FONDUL FEDR*
- Program Operațional Regional Nord-Vest- *FONDUL FEDR*
- Program Operațional Regional Sud-Est- *FONDUL FEDR*
- Program Operațional Regional Sud-Muntenia- *FONDUL FEDR*
- Program Operațional Regional Sud-Vest Oltenia- *FONDUL FEDR*
- Program Operațional Regional Vest- *FONDUL FEDR*
- Program Operațional Regional Centru- *FONDUL FEDR*
- Program Operațional Regional Nord- Est- *FONDUL FEDR*
- Program Operațional Incluziune și Demnitate Socială- *FONDUL FEDR*
- Programul Acvacultura și Pescuit- *FONDUL FEPAM*

(5) PLAN NAȚIONAL STRATEGIC PAC POST 2020¹²

Pachetul de reformă PAC post 2020 conține trei propuneri legislative:

¹² <https://www.madr.ro/planul-national-strategic-pac-post-2020.html>

1. Un regulament privind planurile strategice în domeniul PAC (în care sunt abordate plățile directe, măsurile de piață și dezvoltarea rurală)
2. Un regulament privind finanțarea, gestionarea și monitorizarea PAC
3. Modificarea regulamentului privind organizarea comună a piețelor (OCP unică)

Conform propunerilor de regulamente, principalele elemente ale PAC sunt:

1. Simplificarea și modernizarea politicii;
2. Reechilibrarea responsabilităților între COM și statele membre;
3. Sprijin mai bine orientat, bazat pe rezultate și pe performanță;
4. Distribuirea mai echitabilă a plăților directe;
5. Creșterea așteptărilor în materie de mediu și climă.

Propunerea Comisiei pentru cadrul financiar multianual (CFM) aferent perioadei 2021-2027 include 365 de miliarde EUR pentru PAC (în prețuri curente). Acest cuantum corespunde unei proporții medii de 28,5 % din bugetul general al UE pentru perioada 2021-2027. Pentru România este propusă suma de 20,5 miliarde EUR din care: - 13,5 miliarde este destinată plăților directe - 363 mil EUR alocate către măsurile de sprijinire a pieței (FEGA) - 6,7 miliarde EUR alocate pentru dezvoltarea rurală (FEADR).

OBIECTIVE COMUNE ALE PAC

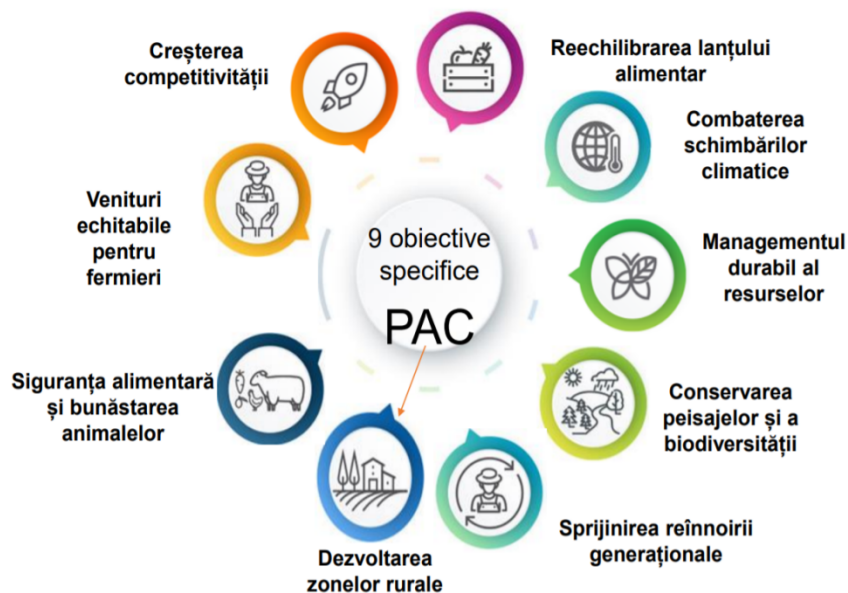


Figura 3-Obiective comune ale PAC

Sursa: PLAN NAȚIONAL STRATEGIC PAC POST 2020 - https://www.madr.ro/docs/dezvoltare-rurala/PAC_dupa_2020/2020/prezentare-cadru-general-PNS.pdf

Prin intermediul Programului Național Strategic 2021-2027 (PNS), România va continua eforturile pentru atingerea potențialului de dezvoltare socio-economică prin abordarea următoarelor obiective generale (OG):

OG 1 - Promovarea unui sector agricol inteligent, rezilient și diversificat care să asigure securitatea alimentară

OS 1 – Sprijinirea veniturilor agricole viabile și a rezilienței în întreaga uniune pentru spori-rea securității alimentare

OS 2 – Consolidarea orientării către piață și creșterea competitivității

OS 3 – Îmbunătățirea poziției fermierilor din lanțul valoric

OG 2 - Consolidarea acțiunilor de protejare a mediului și a celor împotriva schimbărilor climatice și contribuția la îndeplinirea obiectivelor Uniunii Europene în materie de mediu și climă

OS 4 – Contribuția la atenuarea și adaptarea la schimbările climatice, precum și la energia durabilă

OS 5 – Promovarea dezvoltării durabile și a gestionării eficiente a resurselor naturale, cum ar fi apa, solul și aerul

OS 6 – Contribuția la protejarea biodiversității, îmbunătățirea serviciilor ecosistemice și conservarea habitatelor și a peisajelor

OG 3 – Consolidarea structurii socio-economice a zonelor rurale

OS 7 – Atragerea și susținerea tinerilor agricultori și facilitarea dezvoltării afacerilor în zonele rurale

OS 8 – Promovarea ocupării forței de muncă, a creșterii, a incluziunii sociale și a dezvoltării locale în zonele rurale, inclusiv a bioeconomiei și a și silviculturii durabile

OS 9 – Îmbunătățirea răspunsului agriculturii UE la cerințele societății privind alimentația și sănătatea, incluși v alimente și gure și nutritive, produse într-un mod sustenabil, precum și deșeuri alimentare și bunăstarea animalelor

OBIECTIV TRANSVERSAL – Promovarea cunoașterii, inovării și digitalizării în agricultură.

(6) PLAN NAȚIONAL DE REDRESARE ȘI REZILIENȚĂ (PNRR)¹³

Prezentul document strategic elaborat în cadrul Mecanismului de Redresare și Reziliență conform articolului 16 din Regulamentul Comisiei Europene și al Parlamentului European urmărește 3 obiective strategice

1. Ameliorarea stării economice a României urmare a crizei pandemice
2. Consolidarea capacității de reziliență
3. Asigurarea unei creșteri economice pe termen lung

Principalele constrângeri în elaborarea PNRR constau în:

- Investiții direcționate către tranziție verde și digitalizare
- Alocare buget pentru schimbări climatice: minimum 37% din total buget
- Alocare buget pentru digitalizare: minimum 20%.

¹³ <https://mfe.gov.ro/wp-content/>

Structura bugetului PNRR pe piloni

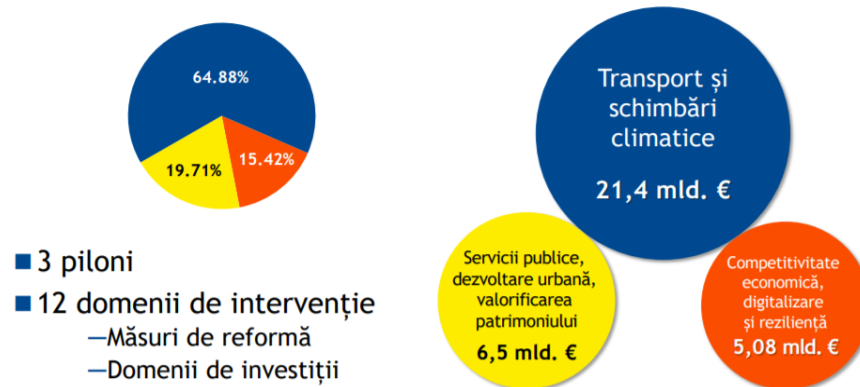


Figura 4-Structura bugetului PNRR pe piloni

Sursa: <https://mfe.gov.ro/wp-content/uploads>

❖ Structura reformelor:

Reforme orizontale:

- Sustenabilitate finanțe publice
- Piața muncii și politici sociale
- Consolidarea capacității de implementare a proiectelor
- Achiziții publice
- Consolidarea statului de drept

Reforme sectoriale:

- Transport durabil
- Schimbări climatice
- Energie și tranziție verde
- Mediu
- Eficiență energetică
- Servicii publice locale
- Sănătate
- Educație
- Competitivitate economică
- Reziliență

(7) PLAN DE AMENAJARE A TERITORIULUI NAȚIONAL (PATN)¹⁴

Extras propuneri care vizează în mod direct UAT studiat:

□ Secțiunea I – Rețele de Transport

Conectivitatea teritorială se dorește a fi îmbunătățită prin următoarele intervenții propuse de PATN:

● REȚEAUA DE CĂI RUTIERE:

- Autostrada Sibiu – Făgăraș – Brașov - Ploiești – București;
- Autostrada Buzău – Ploiești
- Drumuri expres/ 4 benzi: Ploiești- Buzău – Râmnicu Sărat;
- Drumuri expres/ 4 benzi: Pitești- Târgoviște – Ploiești

● REȚEAUA DE CĂI FERROVIARE:

- Linia de cale ferată Curtici – Arad-Simeria –Vințu de Jos- Alba Iulia – Coșlariu- Copșa Mică – Brașov- Ploiești – București – Fetești – Medgidia – Constanța (CORIDORUL PANEUROPEAN DE TRANSPORT MULTIMODAL IV);
- Linia de cale ferată Cristeștii Jijia – Iași – Pașcani – Bacău – Adjud – Mărășești – Focșani – Buzău – Ploiești – București – Giurgiu (CORIDORUL PANEUROPEAN DE TRANSPORT INTERMODAL IX)

● REȚEAUA DE TRANSPORT COMBINAT:

- Terminalul Ploiești – Crâng.

(8) MASTER PLAN GENERAL DE TRANSPORT AL ROMÂNIEI¹⁵

Master Planul analizează obiectivele majore ale și sistemului național de transport. Prin urmare, acesta constituie un instrument strategic de planificare a intervențiilor majore (proiecte și alte acțiuni) ce sunt semnificative pentru obiectivele de transport la scară națională.

Orizontul de timp al Master Planului este anul 2030. Având în vedere nivelul de incertitudine asociat prognozelor pe termen lung, orice recomandare dincolo de acest orizont de timp va trebui să fie reconfirmată printr-o actualizare a planului (de exemplu o revizuire a Master Planului în anul 2025 și în 2020 pentru sectorul de transport aerian grație volatilității ridicate a acestui domeniu).

Timpii de parcurs mari duc la servicii necompetitive pe coridoarele cheie de conectivitate națională, motiv pentru care în cadrul master planului de propune îmbunătățirea vitezelor de circulație pe coridoarele principale de transport; în relație directă cu UAT Ariceștii Rahtivani, sunt propuse spre a fi îmbunătățite tronsoanele:

PROIECTE DE NIVEL 1 – TRANSPORT RUTIER

¹⁴ Plan de Amenajare a Teritoriului Național – Secțiunea I – Rețele de Transport, Legea nr. 363/ 21 septembrie 2006

¹⁵ Master Plan General de Transport al României – Guvernul României, Ministerul Transporturilor – iulie 2015

- coridorul București – Centru (București-Brașov) –OR 1 - Ploiești-Comarnic-Brașov
 - coridorul București- Nord Est (București – Bacău- Iași) – OR 3 - Opțiunea 1: Ploiești-Buzău – Bacău-Iași/ Opțiunea 2: Ploiești-Brașov -Buzău-Iași
- Intercoridorul OR1 – OR2: Găești – Târgoviște – Ploiești

PROIECTE DE NIVEL 2 – TRANSPORT RUTIER

- OR17 – Drumul expres Găești-Ploiești-Buzău-Brăila
 - Drumul expres Suceava-Siret - În coroborare cu OR7A (Bacău – Suceava), OR6B (Bacău – Brăila/ Galați), OR11 (Brăila – Constanța) și OR3 (Ploiești – Brașov – Bacău) proiectul asigură trasee de înaltă calitate dinspre Ucraina către cele mai importante porturi din România și către regiunile sudice și centrale ale țării. Astfel contribuie cu valoare adăugată pentru traseele europene

PROIECTE CE VIZEAZĂ TRANSPORTUL FERROVIAR

- Modernizarea coridorului TEN-T Core IX între Ploiești și Iași
- Modernizarea facilităților oferite în stații

3.3.NIVEL REGIONAL

(1) PLAN DE DEZVOLTARE REGIONALĂ 2021-2027 AL REGIUNII SUD MUNTENIA¹⁶

Planul de Dezvoltare Regională Sud Est (PDR) este un document de planificare strategică, elaborat de Agenția pentru Dezvoltare Regională Sud-Est în conformitate cu atribuțiile sale în domeniul susținerii dezvoltării regionale.

Viziunea strategică a PDR Sud-Est proiectează Regiunea Sud-Est drept regiune atractivă, un spațiu economic stabil și divers și ficit, capabil să asigure prosperitatea populației, în care disparitățile de dezvoltare față de alte regiuni au fost reduse.

Prin poziția sa geografică, regiunea Sud- Muntenia prezintă o serie de specificații care influențează formația și dinamica și stemului de așezări. Dintre acestea, pot fi menționate următoarele:

- 1) PROXIMITATEA FAȚĂ DE MUNICIPIUL BUCUREȘTI – care a împiedicat afirmarea altor orașe din jurul său ca poli de atracție și a absorbit majoritatea resurselor de dezvoltare din teritoriile învecinate acestora, ceea ce a determinat fenomenul de hipertrofiere a rețelei urbane din regiunea Sud Muntenia;
- 2) AXA DE DEZVOLTARE BRAȘOV-PLOIEȘTI-BUCUREȘTI-GIURGIU care străbate regiunea de la nord la sud- este principalul coridor de dezvoltare al României, concentrând circa 30% din populația urbană a țării și o mare parte din activitatea industrială;

¹⁶ PLAN DE DEZVOLTARE REGIONALĂ 2021-2027 AL REGIUNII SUD MUNTENIA – DRAFT – FEBRUARIE 2020- CAP. II: Profilul socio-economic al regiunii Sud-Muntenia. Disparități regionale

- 3) CONURBAȚIA VALEA PRAHOVEI – este o aglomerare liniară de orașe de dimensiuni mici și medii (mici), cu un profil economic similar, dominat de sectorul turistic cu nevoi și provocări comune de dezvoltare.

Una dintre oportunitățile notabile ale regiunii de dezvoltare ce cuprinde comuna Ariceștii Rahtivani este dată de faptul că regiunea Sud Muntenia este străbătută de cea mai importantă axă de dezvoltare din România – culoarul Brașov- Ploiești – București – Giurgiu; considerată cea mai importantă axă de dezvoltare din România încă din perioada interbelică. Principala problemă cu care se confruntă această axă de dezvoltare este nivelul redus al mobilității și conectivității.

Referitor la structura așezărilor rurale, numărul de comune din regiune a crescut cu un procent de 0,02% în intervalul 2004-2011; așadar regiunea Sud Muntenia se remarcă printr-o pondere mai mare a așezărilor rurale – în anul 2017 ponderea populației era de 42,8% în mediul urban și 57,2% în mediul rural.

PDR reiterează importanța formelor de asociere de tipul:

- ADI (Asociații de Dezvoltare Intercomunitară) – se constituie în condițiile legii, în scopul realizării în comun a unor proiecte de dezvoltare de interes zonal sau regional, ori al furnizării în comun a unor servicii publice (conform Art. 89 alin. (2) din Codul Administrativ – OG 57/2019 actualizat). În regiunea Sud Muntenia există un număr total de 57 de Asociații de Dezvoltare Intercomunitară create pentru a sprijini procesul de dezvoltare comunitară, intercomunitară și mai ales de dezvoltare rurală;
- GAL (Grupurile de Acțiune Locală) – create prin Programul Național de Dezvoltare Rurală, Axa LEADER, al cărui obiectiv este “demararea și funcționarea inițiativelor de dezvoltare locală”. În cadrul regiunii Sud Muntenia s-au remarcat două tipuri principale de structuri partenariale: cu scop unic (înființarea rețelei de apă, crearea infrastructurii, managementul deșeurilor, etc.) și cu scop multiplu (diverși ficarea acțiunilor de dezvoltare rurală și comunitară). În regiunea Sud Muntenia există, la nivelul anului 2020, 36 GAL; dintre care în Prahova un număr de 9;
- **FORME DE ASOCIERE ÎNTRE LOCALITĂȚI** -parteneriatele de acest tip au ca scop încurajarea cooperării UAT-urilor și înțelegerea reciprocă între cetățenii acestora. În cadrul regiunii Sud Muntenia există mai multe tipuri de forme de asociere, după cum urmează: acorduri de înfrățire, parteneriate, colaborări și cooperări.

În ceea ce privește specializarea funcțională, regiunea de dezvoltare Sud Muntenia are un important potențial de dezvoltare economică. Diferențiat între nordul și sudul regiunii. Trăsătura esențială a regiunii este reprezentată de segmentarea acesteia în două subarii cu caracteristici geografice și socio-economice diferite. Partea de nord a regiunii; printre care și județul Prahova se caracterizează printr-un grad ridicat de industrializare. Printre cele mai importante parcuri industriale din regiunea Sud Muntenia, în anul 2018, se numără și câteva din Comuna Ariceștii Rahtivani:

- a) *Parcul Industrial WDP Ariceștii Rahtivani (stadiu: in curs de amenajare)*
- b) *Parcul Industrial Primus 1 Aricești (stadiu: Greenfield)*
- c) *Parcul Industrial Primus 2 Aricești (stadiu: Greenfield)*

(2) PLAN DE AMENAJARE A TERITORIUL JUDEȚEAN PRAHOVA ¹⁷

Amenajarea teritoriului județean asigură armonizarea principalelor domenii de activitate cu incidență asupra utilizării resurselor naturale și umane, având ca scop dezvoltarea durabilă a teritoriului și localităților. Realizarea acestui deziderat presupune adoptarea unei strategii globale direcționate spre stoparea declinului economic și demografic și relansarea economică a județului.

În cadrul PATJ sunt prezentate o serie de măsuri de intervenție, cu rol de suport pentru realizarea obiectivelor privind dezvoltarea echilibrată a teritoriului județean. Aceste măsuri includ, de asemenea, și comuna Ariceștii Rahtivani, iar printre ele pot fi enumerate:

- Programul de dezvoltare strategică a zonei Ploiești în cadrul Programului PHARE-PARTENER SHIP care include 10 consilii locale (Ploiești, Târgșoru Vechi, Păulești, Berceni, Râșnov, Brazi, Bucov, Blejoi, Ariceștii Rahtivani și Bărcănești) și având ca obiectiv îmbunătățirea infrastructurii existente, protecția mediului, îmbunătățirea transportului de persoane, zone rezidențiale de agrement, folosirea forței de muncă și reconversie a acestora etc.;
- Aplicarea principiilor reformei în agricultură cuprinde întreaga suprafață a județului. Atragerea și stimularea producătorilor agricoli pentru a se organiza în sisteme de cooperare și diverse forme asociative în scopul aplicării unor tehnologii moderne constituie una din metodele de eliminare a situațiilor în care teren agricol de bună calitate este rămas necultivat. În cazul comunei Ariceștii Rahtivani, aceasta dispune de o suprafață mare de teren care se pretează culturii de cereale și a plantelor tehnice;
- În ce privesc dotările tehnico-edilitare; comuna Ariceștii Rahtivani este, de asemenea, una din localitățile pentru care se propune îmbunătățirea sistemului de alimentare cu apă în sistem centralizat, evitându-se poluarea surselor de apă, introducerea sistemului de canalizare și epurare a apelor uzate, operații de mutare a rețelelor electrice cauzate de construirea autostrăzii București – Brașov;
- O atenție sporită se acordă în cadrul documentului strategic protejării patrimoniului natural și construit. Zone construite protejate se regăsesc și la nivelul comunei Ariceștii Rahtivani; tumuli daco-getici “La Movila” (30A0044) sat Buda este unul dintre siturile arheologice a fi afectate de traseul autostrăzii București- Brașov;
- se propune amplasarea de săli de sport și a unui stadion;
- se recomandă elaborarea unor studii de specialitate pentru eficientizarea transportului rutier în județul Prahova, pe direcția vest-est, pentru două trasee, din care unul străbate comuna Ariceștii Rahtivani, satul Stoenеști, astfel: de la limita cu județul Dâmbovița, prin Stoenеști și apoi prin Ploiești-Bucov-Valea Călugărească-Albești Paleologu-Mizil până la limita cu județul Buzău;
- acordarea spre închiriere și gestionare conform H.G. nr. 27/2004, a următoarelor căii ferate neinteroperabile aparținând în prezent Companiei Naționale de Căi Ferate CFR – SA - Buda – Slănic (care are un traseu total de 34 km);

¹⁷ Plan de Amenajare a Teritoriului Județean- Vol. II – Propuneri, Program de măsuri - <https://www.siu-grc-cjph.ro>

- din punct de vedere al căilor de comunicație, pentru DN72 – axă de interes național – se propun lucrări pentru mărirea capacității de transport – la 4 benzi de circulație, 2 pe sens și realizarea nodului rutier cu autostrada A3;
- din punct de vedere al mediului se propune conservarea acestuia prin stoparea procesului de deteriorare a capitalului natural prin extinderea suprafețelor împădurite și a altor forme de vegetație forestieră pentru ameliorarea topo-climatului și al peisajului natural;
- totodată, comuna se află parțial în zonă cu terenuri degradate ecologic prin salinizare, acidifiere, ploi acide, poluare cu hidrocarburi și produse petroliere, care necesită reconstrucție ecologică (zona nordică satele Ariceștii Rahtivani și Nedelea) ;
- zona comunei este vulnerabilă la poluare cu nitrați din surse agricole prin urmare sunt aprobate planuri de acțiune care includ monitorizarea permanentă a calității apei potabile și tratarea corespunzătoare în funcție de eventualele depășiri ale parametrilor normali, până la stabilizarea portabilității.

(3) PLAN INTEGRAT DE DEZVOLTARE URBANĂ AL POLULUI DE CREȘTERE PLOIEȘTI - PRAHOVA¹⁸

Polul de Creștere Ploiești-Prahova este amplasat într-un județ dens populat și urbanizat. Analiza stadiului actual de dezvoltare economico-socială a Polului de Creștere Ploiești relevă că acest spațiu dispune de resurse naturale variate, resurse umane disponibile calitativ și cantitativ și o infrastructură de comunicații valoroasă care îi conferă un potențial important pentru dezvoltarea unei economii cu o structură complexă având ca ramuri cu o contribuție importantă la creșterea economică: industria, agricultura, comunicațiile și serviciile. Alcătuirea sa din municipiul Ploiești, 3 orașe și 10 comune reclamă două niveluri de analiză din punct de vedere spațial și funcțional: *(a) municipiul Ploiești și (b) arealul de influență.*

Din arealul de influență face parte și comuna Ariceștii Rahtivani, pentru care agricultura va rămâne pentru o lungă perioadă de timp un sector important pentru economie datorită avantajelor naturale și a mediului socio-economic.

Din analiza ariei de dezvoltare a rețelei de localități din Polul de Creștere, s-au evidențiat trei zone de dezvoltare, care vor imprima localităților linii de dezvoltare specifice:

- **Zona 1 - Ploiești, Blejoi, Bucov** situată în triunghiul format de centrul polarizator Ploiești și axele de importanță națională pe direcțiile DN 1A spre Săcele și DN 18 spre Buzău;

- **Zona 2 alcătuită din comunele Ariceștii Rahtivani, Târgșoru Vechi, Brazi și Bărcănești** cu potențial demografic crescut, favorizate de o populație numeroasă și de apropierea în imediata apropiere a autostrăzii București – Brașov și de traversarea zonei de către axa de importanță națională pe direcția DN 72 spre Târgoviște;

- **Zona 3 - Păulești, Berceni** amplasate excentric față de traseele axelor de importanță națională și de traseul autostrăzii București – Brașov.

¹⁸ Plan Integrat de Dezvoltare Urbană al Polului de Creștere Ploiești – Prahova – Partea a 3-a Profilul spațial și arii de intervenție și Partea a 4 a Plan de acțiune - <http://www.ploiesti.ro/pidu>

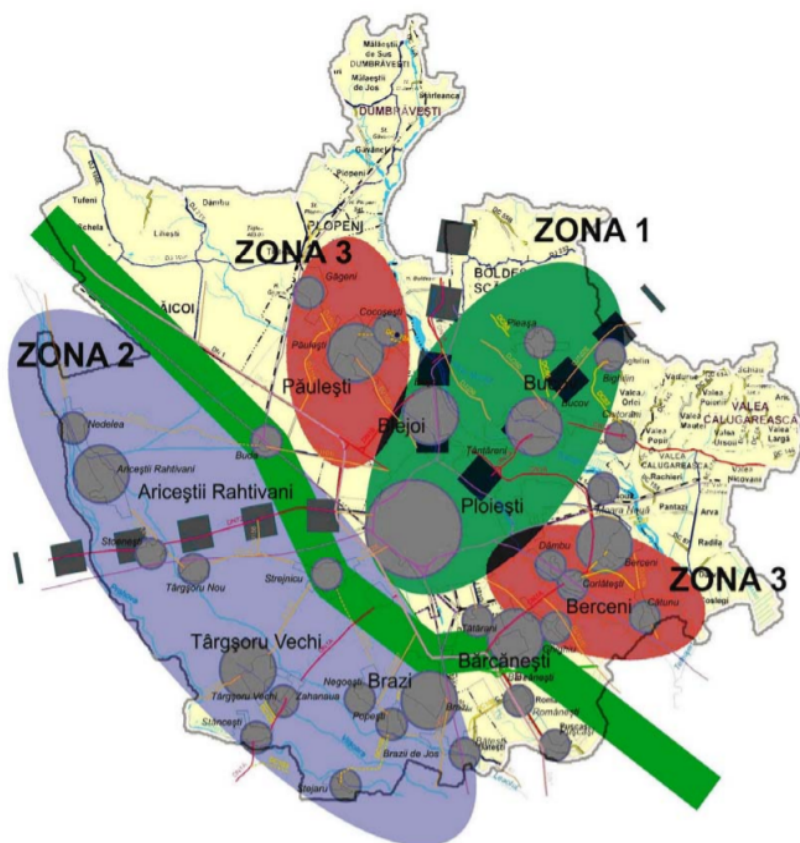


Figura 5-Configurația spațială a rețelei de localități - pol de creștere Ploiești – Prahova
Sursa: PATICO – Studiu de fundamentare Demografie și Rețeaua de localități/2004

Configurația și distribuția zonelor de potențial economic precum și rolul pe care P.A.T.J. Prahova îl atribuie localităților din Polul de Creștere Ploiești-Prahova este favorabilă dezvoltării accelerate a Zonei 1 care deține importante capacități industriale și exportarea dezvoltării în Zona 3, la rândul său cu potențial industrial pronunțat. Dezvoltarea Zonei 2 va valorifica probabil importantul potențial turistic care va determina specializarea funcțională a acesteia.

Planul de Acțiune cuprins în Planul Integrat de Dezvoltare Urbană a Polului de Creștere Ploiești-Prahova conține proiecte multisectoriale a căror implementare va fi organizată pe perioada 2009-2025. Proiectele cuprinse în cadrul PIDU al Polului de Creștere Ploiești-Prahova sunt formulate în baza politicilor și programelor identificate în cadrul Părții a 2-a, și răspund problematicii precizate în cadrul Părții 1 a PIDU (probleme și analiza SWOT).

În PID au fost formulate 3 obiective strategice, susținute fiecare de o serie de obiective sectoriale, astfel:

Obiectiv strategic A: Susținerea dezvoltării economice durabile integrate prin energii și tehnologii noi la nivelul Polului de Creștere Ploiești

- Obiectiv sectorial A1: Susținerea dezvoltării economice durabile;
- Obiectiv sectorial A2: Sprijinirea sectorului IMM, antreprenoriatului și startului în afaceri.

Obiectiv strategic B: Dezvoltarea teritorială durabilă prin îmbunătățirea infrastructurii urbane și a relațiilor funcționale dintre zonele urban–rural și economic-industrial în cadrul Polului de Creștere Ploiești-Prahova

- Obiectiv sectorial B1: Îmbunătățirea conectivității teritoriale;
- Obiectiv sectorial B2: Protejarea resurselor energetice și a calității mediului natural și construit.

Obiectiv strategic C: Dezvoltarea capitalului uman prin asigurarea accesului egal al tuturor cetățenilor din Polul de Creștere

- Obiectiv sectorial C1: Creșterea calității serviciilor publice;
- Obiectiv sectorial C2: Creșterea capacității APL.

- Prezentarea spațială a proiectelor cu impact direct asupra UAT-ului studiat; cuprinse în cadrul Programului Integrat de Dezvoltare:

A)

A.1-1: Construirea/ modernizarea/ extinderea de clădiri, incluși v extinderea și echiparea utilităților de bază necesare dezvoltării economice durabile Programului

A2.1-1: Dezvoltarea capacității de cercetare și dezvoltare tehnologică în vederea diversificarea ofertei în servicii de orientare și consiliere profesională Programului

A3.1-1: Dezvoltarea parteneriatelor și încurajarea inițiativelor pentru partenerii sociali și societatea civilă

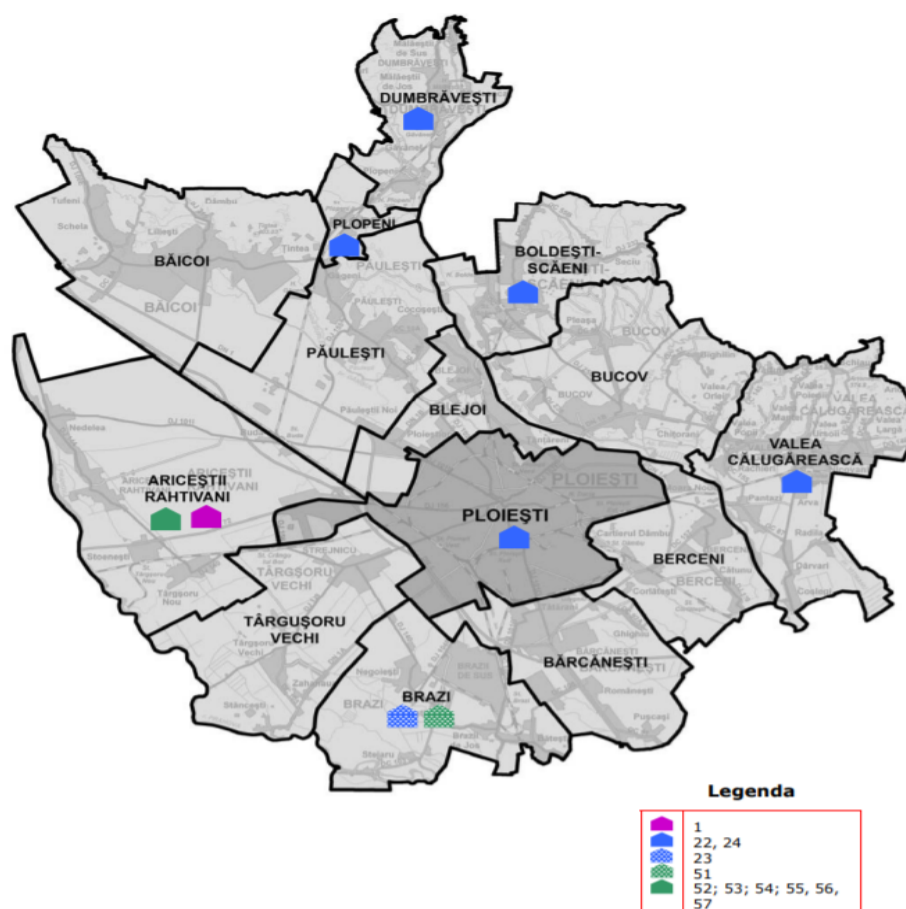


Figura 6- Prezentarea spațială a proiectelor cuprinse în cadrul PIDU - Programul A1-1, A2.1-1, A3.1-1

Sursa: PIDU Ploiești – Prahova

Nr. Proiect	Descriere
1	Centrul de afaceri multifuncțional „Lumina Verde” –cu rol în sprijinirea investițiilor în tehnologii nepoluante, în industria prelucrătoare de vârf, în soluții tehnologice de eficiență energetică și energii alternative și a infrastructurii adiacent
52	Utilizarea energiei solare în vederea producerii apei calde la unități de protecție pentru copii și persoane adulte cu handicap din cadrul Direcției Generale pentru Asistență Socială și pentru Protecția Copilului Prahova
53	Utilizarea energiei solare în vederea producerii apei calde la unități sanitare de interes județean, aflate în domeniul public al județului Prahova
54	Completarea și sistemului clasic de încălzire cu gaze cu și stem care utilizează energie solară, în comuna Valea Călugărească, județul Prahova
55	Utilizarea energiei solare în vederea producerii apei calde la Unitatea de Asistență Medico Socială Boldești Scăieni
56	Sprijinirea dezvoltării economice în Parcul Industrial „Ploiești West Park”
57	Sprijinirea dezvoltării economice în Parcul industrial W.D.P. Development Ro. SRL (sucursală Warehouse De Paw)

B)

B1.1-1: Reabilitarea / modernizarea rețelei de drumuri locale incluși v pasaje și poduri pentru asigurarea legăturilor radiale de trafic către coridoarele naționale și internaționale de transport Programului

B1.1-2: Creșterea mobilității în municipiul Ploiești și în cadrul Polului de Creștere, prin folosirea unui trafic integrat și de moduri de transport public nepoluante

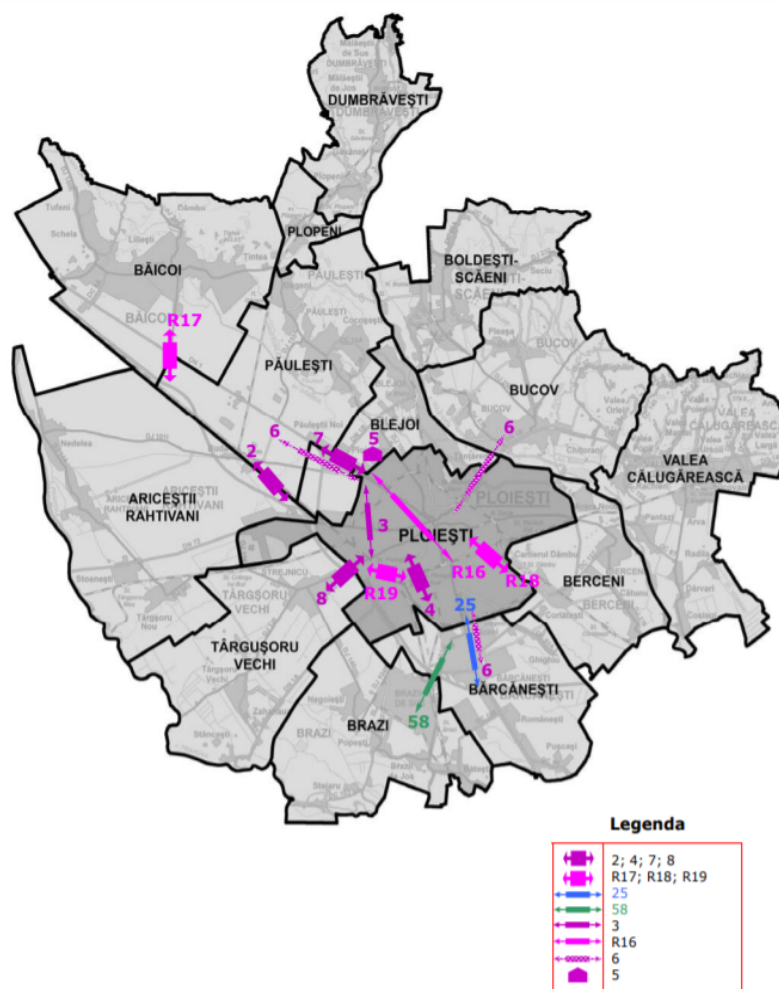


Figura 7- Prezentarea spațială a proiectelor cuprinse în cadrul PIDU - Programul B1,1-1, B1.1-2
Sursa: PIDU Ploiești - Prahova

Nr. Proiect	Descriere
2	Creșterea capacității de trafic prin realizarea legăturii rutiere între DN1 și DN1B (realizarea Drumului Județean de Centură DJ236), în zona de nord a municipiului Ploiești

C)

B3.1-1: Reabilitarea și promovarea clădirilor cu valoare de patrimoniu Programului

B3.1-2: Punerea în valoare și conservarea patrimoniului cultural tradițional (obiective/trasee itinerante, și turi arheologice) și natural Programului

B3.2-1: Creșterea suprafeței zonelor verzi, parcuri și grădini

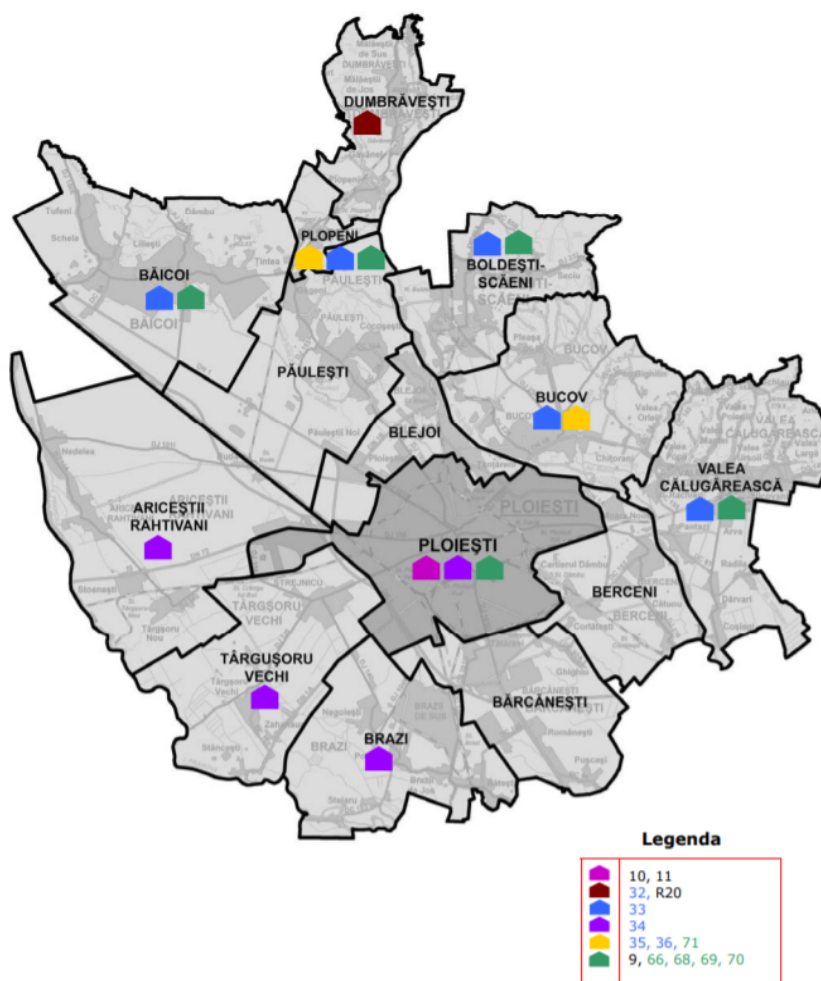


Figura 8- Prezentarea spațială a proiectelor cuprinse în cadrul PIDU - Programul B3,1-1, B3.1-2, B3,2-1
Sursa: PIDU Ploiești - Prahova

Nr. Proiect	Descriere
34	Punerea în valoare a obiectivelor de patrimoniu existente pe traseul itinerant „Drumul Voievozilor”

D) Prezentarea spațială a proiectelor cuprinse în Programele sociale, de educație și sănătate

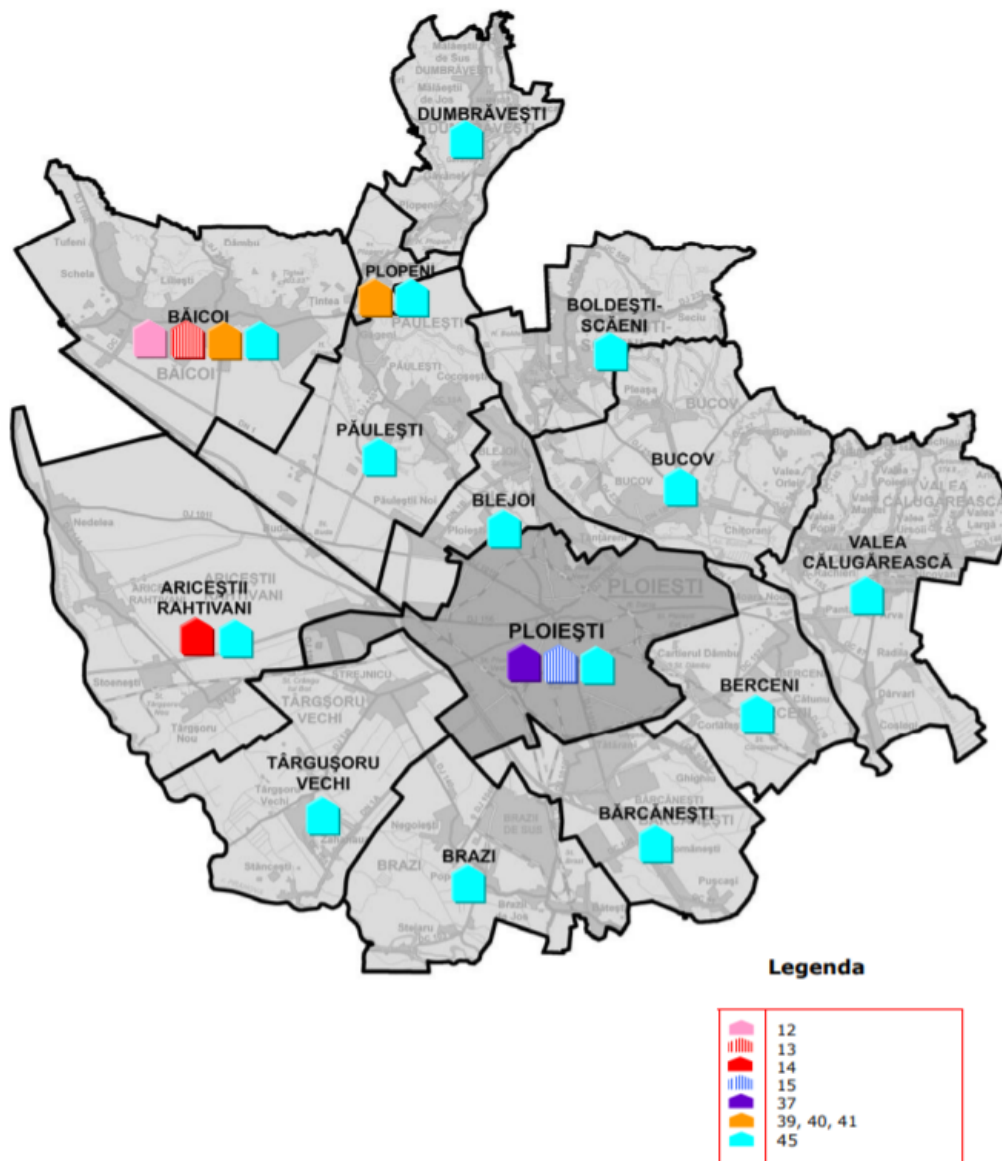


Figura 9-Prezentarea spațială a proiectelor cuprinse în Programele sociale, de educație și sănătate
Sursa: PIDU Ploiești - Prahova

Nr. Proiect	Descriere
14	Reabilitarea/modernizarea și echiparea specifică a Centrului de recuperare și reabilitare neuropsihică pentru persoane adulte cu handicap, comuna Ariceștii Rahtivani (sat Nedelea)
45	Întărirea capacității operaționale a Asociației de Dezvoltare Inter-comunitară “Polul de Creștere Ploiești-Prahova”

(4) STRATEGIE INTEGRATĂ DE DEZVOLTARE URBANĂ PENTRU POLUL DE CREȘTERE PLOIEȘTI (SIDU) 2014-2020

Pentru fiecare dintre domeniile de intervenție, formulate pe baza rezultatelor diagnosticului teritorial, coroborate cu obiectivele strategice și sectoriale, în cadrul SIDU sunt identificate o lista de proiecte ce răspund nevoilor de dezvoltare. Această listă este elaborată prin consultarea directă cu administrațiile publice locale din polul de creștere și cuprinde idei de proiecte rezultate din analiza nevoilor, proiecte incluse în strategiile de dezvoltare ale acestor comunități, precum și în alte documente programatice de la nivel național, regional și național.

Tabelul următor reprezintă un extras din totalul de 464 de proiecte pentru perioada de implementare 2016-2023; listă de proiecte ce vizează Comuna Ariceștii Rahtivani (buget operațional 9,2 mil Euro- estimat pentru perioada 2014-2023):

Nr. crt.	Titlul proiectului	Valoare estimată (euro)	Grad de maturitate	Potențială sursă de finanțare
Obiectiv sectorial A1: Susținerea dezvoltării economice durabile				
DOMENIUL DE INTERVENȚIE: activități agricole				
1	Reabilitare canal de irigații Leaotu Vechi pentru agricultură	5.000.000	Propunere proiect	PNDR 4.1
Obiectiv sectorial B1: Îmbunătățirea conectivității teritoriale - DOMENIUL TRANSPORT ȘI MOBILITATE				
DOMENIUL DE INTERVENȚIE: modernizare / reparații drumuri				
2	Modernizare drumuri locale în comună în vederea sporirii accesibilității la locurile de muncă – DJ 140 (între Târgșoru Vechi și DJ 156). modernizarea Str. Schelei	2.000.000	Propunere PMUD	PNDR/ PNDL/ Buget local
3	Amenajarea și refacerea drumurilor de acces și de exploatare agricolă	1.000.000	Propunere proiect	PNDR/ PNDL/ Buget local
Obiectiv sectorial B2: Protejarea resurselor energetice și a calității mediului natural și construit				
DOMENIUL DE INTERVENȚIE: alimentare cu energie termică / gaze				
4	Extindere alimentare cu gaze	2.000.000	Propunere proiect	Distrigaș Sud/ Buget local
DOMENIUL DE INTERVENȚIE: alimentare cu apă și canalizare				
5	Extinderea rețelei de apă și canalizare (satele Ariceștii Rahtivani și Nedelea)	5.900.000	Propunere proiect	PNDL
DOMENIUL DE INTERVENȚIE: patrimoniu construit				
6	Refacerea bisericii Sf. Nicolae din Ariceștii Rahtivani	500.000	Propunere proiect	BOR/Buget local
DOMENIUL DE INTERVENȚIE: spațiul public, spațiul dintre blocuri, locuri de joacă				
7	Realizare parcuri și locuri de joacă pentru copii		Propunere proiect	Buget local
DOMENIUL DE INTERVENȚIE: unități de cultură				
8	Reabilitare cămin cultural Ariceștii Rahtivani		Propunere proiect	PNDL/ Buget local
DOMENIUL DE INTERVENȚIE: iluminat public, rețele electrice și IT				
9	Extindere iluminat public	2.000.000	Propunere proiect	
Obiectiv sectorial C1: Creșterea calității serviciilor publice				
DOMENIUL DE INTERVENȚIE: infrastructură școlară				
10	Construirea unei săli de sport în satul Ariceștii Rahtivani		Propunere proiect	Buget local
DOMENIUL DE INTERVENȚIE: creșe și grădinițe				
11	Construcție grădiniță cu 50 locuri		Propunere proiect	POR 4.4
DOMENIUL DE INTERVENȚIE: infrastructură de sănătate				
12	Amenajare micropoliclinică în Ariceștii Rahtivani		Propunere proiect	

Tabel 1- Lista de proiecte propuse SIDU ce vizează UAT-ul studiat - Sursa: SIDU Ploiești

(5) PLAN DE MOBILITATE URBANĂ DURABILĂ PENTRU POLUL DE CREȘTERE PLOIEȘTI (perioada 2016-2030)¹⁹

Prezentul Plan de Mobilitate Urbană Durabilă acoperă Polul de Creștere Ploiești format din Municipiul Ploiești, Orașul Băicoi, Orașul Boldești-Scăieni, Orașul Plopeni și 10 comune; printre care și Ariceștii Rahtivani și are ca scop crearea unui sistem de transport, care să răspundă următoarelor obiective strategice:

(1) *ACCESIBILITATE* – asigurarea că tuturor cetățenilor le sunt oferite opțiuni de transport care să le permită accesul la destinațiile și serviciile esențiale;

(2) *SIGURANȚĂ ȘI SECURITATE* – îmbunătățirea și garanței și a securității;

(3) *MEDIU* – reducerea poluării aerului și a poluării fonice, reducerea emisiilor de gaze cu efect de seră și a consumului de energie;

(4) *EFICIENȚA ECONOMICĂ* – sporirea eficienței și rentabilitatea transportului de persoane și bunuri;

(5) *CALITATEA MEDIULUI URBAN* – contribuția la creșterea atractivității și calității mediului și peisajului urban, în folosul cetățenilor, al economiei și al societății în ansamblu.

Propuneri ale PMUD Ploiești care vizează în mod direct comuna Ariceștii Rahtivani prevăd:

- **Transportul rutier** - Modernizare drumuri locale din comuna Ariceștii Rahtivani în vederea sporirii aceeași bilitatii la locurile de munca din polul de creștere Ploiești: Modernizare DJ 140 (între Targsorul Nou și DJ 156) și modernizare strada Schelei
- **Logistica urbană** - Parcare pentru vehiculele de marfă în zona parcurilor industriale Ploiesti și West Park
- **Transport public în comun** – Posibile ale itinerariilor liniilor județene: Ploiești- Ariceștii Rahtivani – Călinești, Ploiești- Ariceștii Rahtivani – Nedelea, Ploiești- Târgșoru Nou.

¹⁹ Plan de Mobilitate Urbană Durabilă pentru Polul de Creștere Ploiești – Planuri de Mobilitate Urbană Durabilă pentru Polii de Creștere din România – Lot 2: Ploiești - [http://www.ploiesti.ro/Hotarari/2016/10_\(30_mai_2016\)/163_sump.pdf](http://www.ploiesti.ro/Hotarari/2016/10_(30_mai_2016)/163_sump.pdf)

3.4. NIVEL LOCAL

(1) PLAN URBANISTIC GENERAL AL COMUNEI ARICEȘTII RAHTIVANI ²⁰

**Prezentul document ce face parte din cercetarea documentelor strategice în vederea elaborării SDL Ariceștii Rahtivani constituie actualizare PUG UAT pentru perioada 2016-2020 și se află în prezent în proces de reactualizare și aprobare.*

PUG-ul comunei Ariceștii Rahtivani își setează ca **obiectiv general: Dezvoltarea echilibrată a comunei Ariceștii Rahtivani prin crearea și susținerea unui mediu economico – social competitiv, stabil, sănătos și diversificat, care să așî gure creșterea economică și a calității vieții.**

Și stem Obiective Specifice (relevante în domeniul urbanismului):

1. Îmbunătățirea infrastructurii de bază a comunei pentru sprijinirea dezvoltării socio-economice durabile
2. asigurarea protecției și calității mediului înconjurător în vederea creșterii standardului de viață al locuitorilor și dezvoltării durabile a comunei Ariceștii Rahtivani.
3. Dezvoltarea și sistemului de învățământ la nivelul comunei Ariceștii Rahtivani și crearea cadrului pentru desfășurarea de activități extracurriculare, creșterea calității și diversificarea serviciilor educaționale.
4. Dezvoltarea culturii locale, prin reabilitarea obiectivelor de patrimoniu cultural, crearea de facilități pentru petrecerea timpului liber.
5. Dezvoltarea sectorului turistic din comuna Ariceștii Rahtivani prin promovarea potențialului cultural local și crearea condițiilor pentru dezvoltarea unui turism de agrement.
6. Revigorarea economiei locale prin asigurarea condițiilor pentru desfășurarea activităților din agricultură și zootehnie

Sistem Obiective Operaționale (relevante în domeniul urbanismului):

1. Îmbunătățirea accesului în zonele rurale prin construirea unor alei pietonale, amenajarea de trotuare, amenajarea de rigole și podețe aferente străzilor din comună ;
2. Modernizarea drumurilor agricole care străbat extravilanul comunei între satele Buda și Ariceștii Rahtivani – Drumul Schelei și modernizare drum agricol în parteneriat cu comuna Târgșoru Vechi;
3. Amenajarea și reabilitarea albiei pârâului Leaotu;
4. Creșterea standardului de viață a cetățenilor comunei și asigurarea condițiilor de bază a unui trai modern prin extinderea rețelei de apă pe toate străzile comunei ;
5. Creșterea standardului de viață a cetățenilor comunei și asigurarea condițiilor de bază a unui trai modern prin înființarea sistemului de canalizare ape și ape uzate

²⁰ PUG Comuna Ariceștii Rahtivani 2016-2020 – varianta în faza de aprobare

Listă proiecte propuse prin PUG:

OBIECTIV SPECIFIC: ÎMBUNĂTĂȚIREA INFRASTRUCTURII DE BAZĂ A COMUNEI PENTRU SPRIJINIREA DEZVOLTĂRII SOCIO - ECONOMICE DURABILE
<i>Obiectiv operațional 1. Îmbunătățirea accesului în zonele rurale prin construirea unor alei pietonale, amenajarea de trotuare, amenajarea de rigole și podețe aferente străzilor din comună</i>
1.1. Modernizarea drumurilor comunale prin construirea de alei pietonale și trotuare
1.2. Amenajarea de rigole și podețe aferente drumurilor comunale
<i>Obiectiv operațional 2. Modernizarea drumurilor agricole</i>
2.1. Reabilitarea drumurilor agricole între satele Buda și Ariceștii Rahtivani – Drumul Schelei
2.2. Modernizare drum agricol în parteneriat cu comuna Târgșorul Vechi
<i>Obiectiv operațional 3. Amenajarea și reabilitarea albiei pârâului Leaotu</i>
3.1. Amenajarea și reabilitarea albiei pârâului Leaotu
<i>Obiectiv operațional 4 Creșterea standardului de viață a cetățenilor comunei și asigurarea condițiilor de baza a unui trai modern prin extinderea rețelei de apă pe toate străzile comunei</i>
4.1. Extinderea rețelei de alimentare cu apă în toate satele
<i>Obiectiv operațional 5. Creșterea standardului de viață a cetățenilor comunei și asigurarea condițiilor de baza a unui trai modern prin înființarea sistemului de canalizare ape și ape uzate pentru comună</i>
5.1. Înființarea sistemului de canalizare ape uzate menajere în satele Aricestii Rahtivani și Nedelea
5.2. Înființare sistem de canalizare ape uzate menajere în satele Stonești și Târgșorul Nou
5.3. Înființare sistem de canalizare ape uzate menajere în satul Buda
<i>Obiectiv operațional 6. Creșterea gradului de siguranță a cetățenilor comunei prin introducerea sistemului de monitorizare video a străzilor comunale”</i>
6.1. Montarea de camere video pe străzile comunei în vederea monitorizării

Obiectiv operațional 7. asigurarea accesului la tehnologiile moderne și la tehnologia informației pentru toți locuitorii comunei prin susținerea investițiilor în sisteme de comunicație de ultimă oră”

7.1. Conectarea instituțiilor publice din comună la internet prin conexiuni broadband și promovarea conceptului de e-educație, e-guvernare, e-sănătate

7.2. asigurarea de facilități pentru investitorii care dezvoltă servicii IT în comună

OBIECTIV SPECIFIC: asigurarea PROTECȚIEI ȘI CALITĂȚII MEDIULUI ÎNCONJURĂTOR ÎN VEDEREA CREȘTERII STANDARDULUI DE VIAȚĂ AL LOCUIITORILOR ȘI DEZVOLTĂRII DURABILE A COMUNEI ARICEȘTII RAHTIVANI

Obiectiv operațional 1. Ecologizarea și turilor contaminate/poluare istoric

1.1. Reducerea cantității de deșeuri depozitate

1.2. Creșterea cantității de deșeuri reciclate și valorificate

1.3. Înființarea unor structuri eficiente de management al deșeurilor

1.4. Reducerea numărului de și turi contaminate istoric

Obiectiv operațional 2. Împădurirea terenurilor degradate și a fostelor exploatări de agregate minerale (balastiere), și a fostelor gropi de deșeuri – neconforme

2.1. Împădurirea terenurilor degradate și a fostelor exploatări de agregate minerale (balastiere) și a fostelor gropi de deșeuri neconforme

Obiectiv operațional 3. Înființarea perdelelor de protecție de-a lungul drumurilor

3.1. Inființarea perdelelor de protecție de-a lungul drumurilor

Obiectiv operațional 4. Promovarea și conștientizarea în unitățile de învățământ și a populației privind protecția mediului

4.1. Promovarea și conștientizarea în unitățile de învățământ și a populației, privind protecția mediului

Obiectiv operațional 5. Promovarea unor tehnologii alternative de generare a energiei și de eficiență energetică

5.1. Reducerea consumului energetic al comunei prin montarea panouri fotovoltaice la școli, gradinite, și pentru iluminatul public care reduc consumul de energie electrică

OBIECTIV SPECIFIC : ÎMBUNĂTĂȚIREA SERVICIILOR SOCIALE FURNIZATE PENTRU COMUNITATEA LOCALĂ ȘI asigurarea ECHITĂȚII, EGALITĂȚII DE ȘANSE ȘI FACILITAREA INTEGRĂRII SOCIALE ȘI PE PIAȚA MUNCII A GRUPURILOR DEFAVORIZATE

Obiectiv operațional 1. Dezvoltarea infrastructurii de servicii sociale

1.1. Atribuirea de locuri de casă pentru tineri

OBIECTIV SPECIFIC : DEZVOLTAREA ȘI SISTEMULUI DE ÎNVĂȚĂMÂNT LA NIVELUL COMUNEI ARICEȘTII RAHTIVANI ȘI CREAREA CADRULUI PENTRU DESFĂȘURAREA DE ACTIVITĂȚI EXTRACURRICULARE, CREȘTEREA CALITĂȚII ȘI DIVERSIFICAREA SERVICIILOR EDUCAȚIONALE

Obiectiv operațional 1. Dezvoltarea și modernizarea infrastructurii educaționale în comuna Ariceștii Rahtivani

1.1. Construire gradinita cu program prelungit în satul Ariceștii Rahtivani

1.2. Construire after-school în satul Ariceștii Rahtivani

1.3. Parteneriat cu Universitatea de Agronomie și Medicina Veterinara Bucuresti pentru reinfiintarea unei unități de invatamant în satul Stoenesti cu profil agricol, bazat pe cercetare - dezvoltare

1.4. Dotarea cu material didactice modern și echipamente IT a unităților de învățământ din comună

1.5. Construirea unei săli de sport în satul Ariceștii Rahtivani

1.6. Amenajare terenuri sportive la toate unitățile de învățământ din comună

Obiectiv specific : *Sprijinirea ofertei de servicii medicale în vederea asigurării accesului tuturor categoriilor de locuitori la serviciile de sănătate de bază*

Obiectiv operațional 1. Creșterea accesibilității grupurilor vulnerabile la serviciile de sănătate

1.1. Amenajarea și dotarea continuă a dispensarelor umane din comuna Ariceștii Rahtivani

Obiectiv specific : *Dezvoltarea culturii locale, prin reabilitarea obiectivelor de patrimoniu cultural, crearea de facilități pentru petrecerea timpului liber*

Obiectiv operațional 1. Dezvoltarea și reabilitarea infrastructurii culturale și punerea în valoare a obiectivelor culturale din comună

1.1. Finalizarea Construirii bisericii din satul Buda
1.2. Construire capele mortuare la toate parohiile din comuna
1.3. Dotarea căminelor culturale
1.4. Realizarea bustului lui Neagoe Basarab în satul Ariceștii Rahtivani
1.5. Refacerea și conservarea monumentelor istorice de pe raza comunei: Biserica Sf. Nicolae din satul Ariceștii Rahtivani, Biserica Sf. Voievozi Mihail și Gavril din satul Targșorul Nou, Conacul Ghiță Ionescu, Crucea de comemorare a domnitorului Caragea, conservarea – descarcarea arheologica a celor peste 80 de tumuli de pe raza comunei – Epoca Bronzului
Obiectiv operațional 2. <i>Crearea de facilități pentru cultură și petrecere a timpului liber</i>
2.1. Organizarea unui festival - „Ziua Comunei” – manifestare cultural –recreativa și achiziția unei scene mobile
2.2. Înființare parc recreere, agrement în satul Ariceștii Rahtivani
Obiectiv specific : <i>Dezvoltarea sectorului turistic din comuna Ariceștii Rahtivani prin promovarea potențialului cultural local și crearea condițiilor pentru dezvoltarea unui turism de agrement</i>
Obiectiv operațional 1. <i>Dezvoltarea infrastructurii turistice</i>
1.1. Amenajarea unui traseu turistic / punct de informare turistic
1.2. Sprijinirea înființării de facilități de cazare (pensiuni și agro-pensiuni) capabile să asigure un minim de spații de cazare în zonă, facilități necesare pentru dezvoltarea oricărui tip de turism
Obiectiv operațional 2. <i>Crearea condițiilor pentru dezvoltarea de nișe în domeniul turismului de agrement în vederea dezvoltării economice și sociale a comunei</i>
2.1. Promovarea turismului cultural - religios
2.2. Derularea de evenimente culturale care să devină tradiționale
2.3. Promovarea obiectivelor și a evenimentelor culturale prin pliante, broșuri
Obiectiv specific : <i>Revigorarea economiei locale prin asigurarea condițiilor pentru desfășurarea activităților din agricultura și zootehnie</i>

<p>Obiectiv operațional 1. <i>asigurarea condițiilor pentru desfășurarea unor activități rentabile în agricultură și zootehnie și valorificarea produselor agricole locale, cu accent pe produsele tradiționale și/sau ecologice și sprijinirea accesului la noi piețe</i></p>
<p>1.1. Îmbunătățirea infrastructurii de irigații prin reamenajare, reabilitarea sistemului de irigații</p>
<p>1.2. Amenajarea unei piețe agro-alimentare în satul Ariceștii Rahtivani</p>
<p>1.3. Îmbunătățirea calității produselor agricole și marketingul acestora prin, „Înființarea unui parc agroindustrial în sistem integrat” în vederea creșterii capacității de valorificare a producției</p>
<p>Obiectiv specific : <i>Diversificarea economiei locale prin sprijinirea micilor afaceri și promovarea antreprenoriatului</i></p>
<p>Obiectiv operațional 1. <i>Sprijin în vederea identificării facilităților de finanțare al persoanelor fizice autorizate/microintreprinderilor/IMM</i></p>
<p>1.1. Facilități pentru înființarea unui birou de informare și consultanță în domeniul economic și juridic</p>
<p>Obiectiv specific : <i>Creșterea capacității administrației publice locale de furnizare a serviciilor către populație și de sprijinire a dezvoltării mediului de afaceri local</i></p>
<p>Obiectiv operațional 2. <i>Îmbunătățirea activității curente a administrației locale și creșterea capacității de atragere de finanțări de la Uniunea Europeană</i></p>
<p>2.4. Realizarea lucrărilor de cadastru</p>
<p>2.5. Aprobarea stemei comunei</p>

*Tabel 2 – Listă proiecte propuse conform actualizare PUG – în curs de aprobare
Sursa: Actualizare PUG- in curs de aprobare*

(2) STRATEGIA DE DEZVOLTARE LOCALĂ A COMUNEI ARICEȘTII RAHTIVANI PENTRU PERIOADA 2014-2020

OBIECTIVUL GENERAL DE DEZVOLTARE al strategiei UAT Ariceștii Rahtivani îl constituie: *Dezvoltarea echilibrată a comunei Ariceștii Rahtivani prin crearea și susținerea unui mediu economico – social competitiv, stabil, sănătos și diversificat, care să asigure creșterea economică și a calitatii vieții.*

Sistemul de Obiective Specifice:

- Îmbunătățirea infrastructurii de bază a comunei pentru sprijinirea dezvoltării socio-economice durabile
- asigurarea protecției și calității mediului înconjurător în vederea creșterii standardului de viață al locuitorilor și dezvoltării durabile a comunei Ariceștii Rahtivani
- Îmbunătățirea serviciilor sociale furnizate pentru comunitatea locală și asigurarea echității, egalității de șanse și facilitarea integrării sociale și pe piața muncii a grupurilor defavorizate
- Dezvoltarea sistemului de învățământ la nivelul comunei Ariceștii Rahtivani și crearea cadrului pentru desfășurarea de activități extracurriculare, creșterea calității și diversificarea serviciilor educaționale.
- Sprijinirea ofertei de servicii medicale în vederea asigurării accesului tuturor categoriilor de locuitori la serviciile de sănătate de bază
- Dezvoltarea culturii locale, prin reabilitarea obiectivelor de patrimoniu cultural, crearea de facilități pentru petrecerea timpului liber
- Dezvoltarea sectorului turistic din comuna Ariceștii Rahtivani prin promovarea potențialului cultural local și crearea condițiilor pentru dezvoltarea unui turism de agrement
- Revigorarea economiei locale prin asigurarea condițiilor pentru desfășurarea activităților din agricultură și zootehnie
- Diversificarea economiei locale prin sprijinirea micilor afaceri și promovarea antreprenoriatului
- Creșterea capacității administrației publice locale de furnizare a serviciilor către populație și de sprijinire a dezvoltării mediului de afaceri local.

Directii Strategice de Dezvoltare:

❖ *Infrastructura de transport*

OBIECTIVE OPERAȚIONALE/ ACTIVITĂȚI

1. Îmbunătățirea accesului în zonele rurale prin construirea unor alei pietonale, amenajarea de trotuare, amenajarea de rigole și podețe aferente străzilor din comună
 - 1.1. Modernizarea drumurilor comunale prin construirea de alei pietonale și trotuare
 - 1.2. Amenajarea de rigole și podețe aferente drumurilor comunale
2. Modernizarea drumurilor agricole care străbat extravilanul comunei între satele Buda și Aricești Rahtivani – Drumul Schelei și modernizare drum agricol în parteneriat cu comuna Târgșorul Vechi
 - 2.1. Reabilitarea drumurilor agricole între satele Buda și Aricești Rahtivani – Drumul Schelei
 - 2.2. Modernizare drum agricol în parteneriat cu comuna Targșorul Vechi

3. Amenajarea și reabilitarea albiei pârâului Leaota
4. Creșterea standardului de viață a cetățenilor comunei și asigurarea condițiilor de bază a unui trai modern prin extinderea rețelei de apă pe toate străzile comunei
 - 4.1. Extindere rețelei de alimentare cu apă în toate satele
5. Creșterea standardului de viață a cetățenilor comunei și asigurarea condițiilor de bază a unui trai modern prin înființarea sistemului de canalizare ape și ape uzate
 - 5.1. Înființarea sistemului de canalizare ape uzate menajere în satele Ariceștii Rahtivani și Nedelea
 - 5.2. Înființare sistem de canalizare ape uzate menajere în satele Stoenеști și Târgșorul Nou
 - 5.3. Înființare sistem de canalizare ape uzate menajere în satul Buda
6. Creșterea gradului de siguranță a cetățenilor comunei prin introducerea sistemului de monitorizare video a străzilor comunale
 - 6.1. Montarea de camere video pe străzile comunei în vederea monitorizării
7. asigurarea accesului la tehnologiile moderne și la tehnologia informației pentru toți locuitorii comunei prin susținerea investițiilor în sisteme de comunicație de ultimă oră
 - 7.1. Conectarea instituțiilor publice din comună la internet prin conexiuni broadband și promovarea conceptului de e-educație, e-guvernare, e-sănătate;
 - 7.2. asigurarea de facilități pentru investitorii care dezvoltă servicii IT în comună

❖ **Mediu sustenabil**

OBIECTIVE OPERAȚIONALE/ ACTIVITĂȚI

1. Ecologizarea siturilor contaminate/poluare istoric
 - 1.1. Reducerea cantității de deșeuri depozitate
 - 1.2. Creșterea cantității de deșeuri reciclate și valorificate
 - 1.3. Înființarea unor structuri eficiente de management al deșeurilor
 - 1.4. Reducerea numărului de situri contaminate istoric
2. Împădurirea terenurilor degradate și a fostelor exploatare de agregate minerale (balastiere) și a fostelor gropi de deșeuri – neconforme
3. Înființarea perdelelor de protecție de-a lungul drumurilor
4. Promovarea și conștientizarea în unitățile de învățământ și a populației privind protecția mediului
5. Dezvoltarea unui sistem integrat eficient de management al deșeurilor
 - 5.1. Montare panouri fotovoltaice la școli, grădinițe, și pentru iluminatul public
6. Promovarea tehnologiilor alternative de generare a energiei și de eficiență energetică

❖ **Incluziune socială, asigurarea echității și egalității de șanse a grupurilor defavorizate**

OBIECTIVE OPERAȚIONALE/ ACTIVITĂȚI

1. Dezvoltarea infrastructurii de servicii sociale
 - 1.1. Atribuirea de locuri de casa pentru tineri

2. Dezvoltarea parteneriatelor cu alte autorități publice locale
 - 2.1. Elaborarea, depunerea și implementarea proiectelor pentru dezvoltarea și îmbunătățirea infrastructurii serviciilor sociale
3. Dezvoltarea de servicii sociale specializate pentru grupurile vulnerabile din comună, în parteneriat cu furnizori acreditați
 - 3.1. Servicii specializate pentru persoane vârstnice aflate în nevoie
 - 3.2. Servicii specializate pentru persoane cu handicap
 - 3.3. Calificare și formare profesională pentru adulți
 - 3.4. Servicii specializate pentru copiii aflați în dificultate și familii monoparentale

❖ **Educație**

OBIECTIVE OPERAȚIONALE/ ACTIVITĂȚI

1. Dezvoltarea și modernizarea infrastructurii educaționale din comuna Ariceștii Rahtivani
 - 1.1. Construire grădiniță cu program prelungit în satul Ariceștii Rahtivani
 - 1.2. Construire After School în satul Ariceștii Rahtivani
 - 1.3. Parteneriat cu Universitatea de Agronomie și Medicină Veterinară București pentru reînființarea unei unități de învățământ în satul Stoenești cu profil agricol, bazat pe cercetare- dezvoltare
 - 1.4. Dotarea cu materiale didactice moderne și echipamente IT a unităților de învățământ din comună
 - 1.5. Construirea unei Săli de sport în satul Ariceștii Rahtivani
 - 1.6. Amenajare terenuri sportive la toate unitățile de învățământ din comună
2. Identificarea acțiunilor necesare a fi întreprinse în vederea creșterii gradului de perfecționare a personalului didactic
 - 2.1. asigurarea condițiilor pentru derularea de programe de formare continua în parteneriat cu Casa Corpului Didactic Prahova sau inițiate de diverse organisme: Inspectoratul Școlar Județean Prahova, Ministerul educației, cercetării, tineretului și sportului, sau în parteneriat
 - 2.2. asigurarea condițiilor pentru instruirea persoanelor implicate în gestionarea proiectelor europene sau naționale la nivelul unităților de învățământ din comună
3. Sprijinirea proiectelor inițiate de cadrele didactice care privesc activitățile extracurriculare și extrașcolare
 - 3.1. Sprijinirea școlilor din comună pentru inițierea și derularea de proiecte de schimb de experiență și parteneriate în domeniul învățământului (se pot derula activități precum vizite de studiu, schimburi de experiență și bune practici, sesiuni de formare comune, conferințe, seminarii etc.)
 - 3.2. Manifestări cultural – recreative: achiziția unei scene mobile pentru desfășurarea de festivități (festival, școli, etc)

❖ **Sănătate**

OBIECTIVE OPERAȚIONALE/ ACTIVITĂȚI

1. Creșterea accesibilității grupurilor vulnerabile la serviciile de sănătate
 - 1.1. Amenajarea și dotarea continuă a dispensarelor umane din comuna Ariceștii Rahtivani
2. Creșterea responsabilității societății pentru sănătatea publică
 - 2.1. Realizarea de campanii de informare-educare-comunicare pe probleme de sănătate publică - educație pentru sănătate, în unități de învățământ școlar și preșcolar, în parteneriat cu furnizori publici sau privați autorizați
 - 2.2. Realizarea de campanii în școală împotriva fumatului, consumului de droguri, bolilor transmiși bile, de planificare familială, de sănătate mintală, pentru un stil de viață sănătos, în parteneriat cu instituțiile abilitate din județ

❖ **Cultură**

OBIECTIVE OPERAȚIONALE/ ACTIVITĂȚI

1. Dezvoltarea și reabilitarea infrastructurii culturale și punerea în valoare a obiectivelor culturale și istorice din comună
 - 1.1. Finalizarea construirii bisericii din satul Buda
 - 1.2. Construire capele mortuare la toate parohiile din comună
 - 1.3. Dotarea căminelor culturale
 - 1.4. Realizarea bustului lui Neagoe Basarab în satul Ariceștii Rahtivani
 - 1.5. Refacerea și conservarea monumentelor istorice de pe raza comunei: Biserica Sf. Nicolae din satul Ariceștii Rahtivani, Biserica Sf. Voievozi Mihail și Gavril din satul Târgșorul Nou, Conacul Ghiță Ionescu, Crucea de comemorare a domnitorului Caragea, conservarea – descărcarea arheologică a celor peste 80 de tumuli de pe raza comunei – Epoca Bronzului
2. Crearea de facilități pentru cultură și petrecere a timpului liber
 - 2.1. Organizarea unui festival - „Ziua Comunei” - manifestare cultural –recreativă și achiziția unei scene mobile
 - 2.2. Înființare parc recreere, agrement în satul Ariceștii Rahtivani

❖ **Turism**

OBIECTIVE OPERAȚIONALE/ ACTIVITĂȚI

1. Dezvoltarea infrastructurii turistice
 - 1.1. Amenajarea unui traseu turistic/punct de informare turistic
 - 1.2. Sprijinirea înființării de facilități de cazare (pensuni și pensuni agroturistice) capabile să asigure un minim de spații de cazare în zonă, prin asigurarea de facilități necesare pentru dezvoltarea oricărui tip de turism
2. Crearea condițiilor pentru dezvoltarea de nișe în domeniul turismului de agrement în vederea dezvoltării economice și sociale a comunei

- 2.1. Promovarea turismului cultural-religios
- 2.2. Derularea de evenimente culturale care să devină tradiționale
- 2.3. Promovarea obiectivelor și a evenimentelor culturale prin internet, pliante, broșuri

❖ ***Agricultură/ Zootehnie***

OBIECTIVE OPERAȚIONALE/ ACTIVITĂȚI

1. asigurarea condițiilor pentru desfășurarea unor activități rentabile în agricultură și zootehnie și valorificarea produselor agricole locale, cu accent pe produsele tradiționale și/sau ecologice și sprijinirea accesului la noi piețe
 - 1.1. Îmbunătățirea infrastructurii de irigații prin reamenajarea, reabilitarea sistemului de irigații
 - 1.2. Amenajarea unei piețe agroalimentare în satul Ariceștii Rahtivani
 - 1.3. Îmbunătățirea calității produselor agricole și marketingul acestora prin „Înființarea unui parc agro-industrial în sistem integrat“ în vederea creșterii capacității de valorificare a producției

❖ ***Antreprenoriatul micilor afaceri***

OBIECTIVE OPERAȚIONALE/ ACTIVITĂȚI

1. Sprijin în vederea identificării facilităților de finanțare a persoanelor fizice autorizate/microintreprinderilor/IMM
 - 1.1. Facilități pentru înființarea unui birou de informare și consultanță în domeniul economic și juridic
 - 1.2. Sprijin în organizarea de evenimente, în parteneriat cu organismele specializate (asociații, bănci, firme de consultanță, etc.) pentru identificarea facilităților oferite persoanelor fizice autorizate/ microintreprinderilor/IMM în înființarea și/sau dezvoltarea acestora
2. Diversificarea economiei locale prin sprijinirea activităților non-agricole din mediul rural
 - 2.1. Promovarea și sprijinirea reconversiei profesionale pentru cetățenii din comună, având în vedere cererile privind pregătirea profesională specializată din parcurile industriale de pe raza comunei
 - 2.2. Identificarea oportunităților de parteneriat public-privat în vederea demarării de activități în diverse domenii

❖ ***Administrația locală***

OBIECTIVE OPERAȚIONALE/ ACTIVITĂȚI

1. Îmbunătățirea infrastructurii administrației locale
 - 1.1. Înființarea serviciului de evidență informatizată a persoanei
 - 1.2. Dotarea Administrației publice cu echipamente IT specifice pentru o utilizare eficientă și sigură a rețelei

- 1.3. Dotări pentru intervenții în caz de situații de urgență deszapezire, incendii, inundații, (autospeciala PSI, buldo-excavator, tractor cu remorcă și alte dotări)
2. Îmbunătățirea activității curente a administrației locale și creșterea capacității de atragere de finanțări de la Uniunea Europeană
 - 2.1. Creșterea nivelului de pregătire profesională a salariaților din administrația locală prin realizarea unui program anual de pregătire profesională și participarea la cursuri de formare profesională continuă
 - 2.2. Constituirea unui Grup de Acțiune Locală cu U.A.T. învecinate
 - 2.3. Realizarea de parteneriate și activități de înfrățire cu localități din țară și din străinătate în vederea promovării de proiecte
 - 2.4. Realizarea lucrărilor de cadastru imobiliar intravilan și extravilan –reactualizare PUG
 - 2.5. Aprobarea stemei specifice comunei

Obiective Orizontale:

- I. Egalitatea de Șanse
- II. Dezvoltare Durabilă
- III. Societatea Informațională și Tehnologia Informațiilor

4. ISTORIC

□ EVOLUȚIA REȚELEI DE LOCALITĂȚI

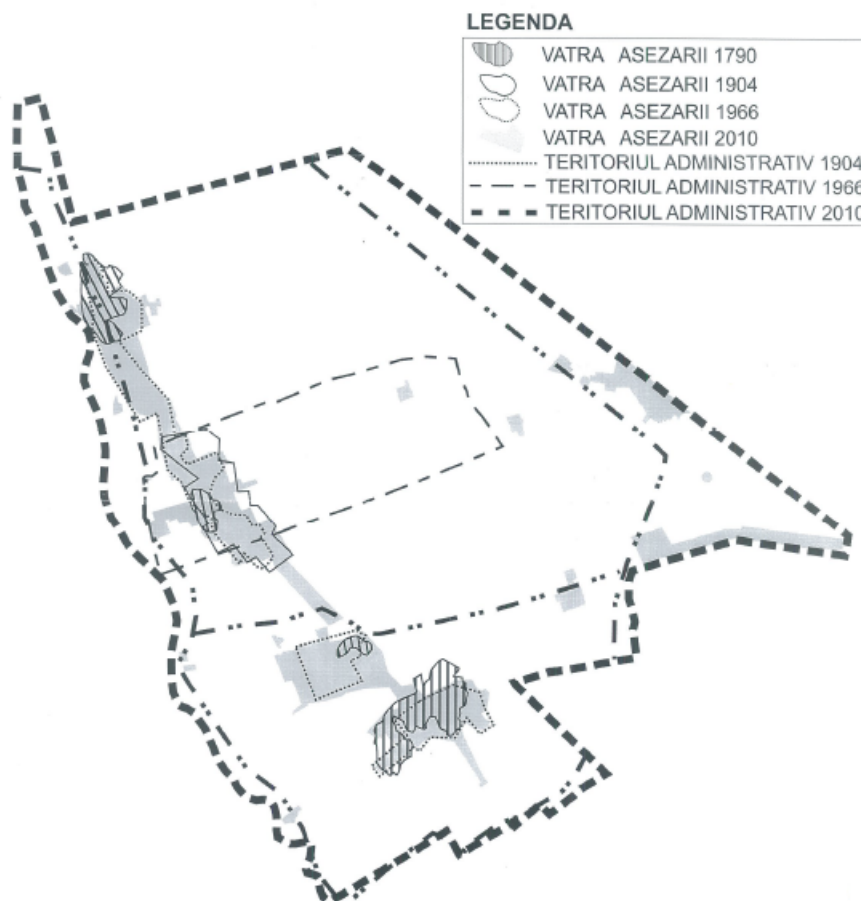


Figura 10-Evoluția teritoriului comunei Ariceștii Rahtivani

Sursa: Studiu Istoric de fundamentare PUG

Cea mai veche reprezentare cartografică a localității Ariceștii Rahtivani este Harta Austriacă din 1791, hartă în care localitatea Ariceștii Rahtivani este plasată pe malul de vest al râului Prahova, existând un nucleu al așezării mai restrâns pe malul de est.

La sfârșitul secolului al XVIII-lea, așezarea avea o vatră compactă, ceea ce conduce la concluzia unei etape active de constituire a așezării mult înaintea imaginii din harta respectivă. Localitatea era așezată în afara drumului principal care trecea prin Târgșor spre nord, iar spre Aricești era un drum secundar care pleca tot din Târgșor și urmărea cursul râului Prahova. Din Aricești se ramificau radial mai multe drumuri care erau orientate în partea estică, traversând câmpia din vecinătate. Harta Austriacă din 1791 surprinde o etapă de importantă de dezvoltare a localității, probând existența unor structuri sociale numeroase și puternice. În aceeași hartă, nu apare figurată vatra satului Nedelea, iar o vatră de localități marcată cu inscripția “La Tîrgșor” ar putea să marcheze așezarea care ulterior s-a numit Tigănia.

O sută de ani mai târziu, în harta județului Prahova de la 1904, apare vatra satului Aricești având configurația asemănătoare cu cea actuală. La nord se constituie vatra satului Nedelea și așezările care aveau o înfățișare apropiată de starea actuală, Țigănia, numindu-se Stoenesti. Teritoriul actual al comunei Ariceștii Rahtivani cumulează o parte din teritoriile administrative de la 1904 ale comunelor Nedelea, Aricești și Târgșoru Nou. Se poate constata că teritoriul administrativ actual urmează în linii mari teritoriul administrativ de la 1966, când comuna Nedelea și Târgșoru Nou au fost înglobate în teritoriul administrativ al comunei Aricești.



Figura 11-Harta Specht 1791

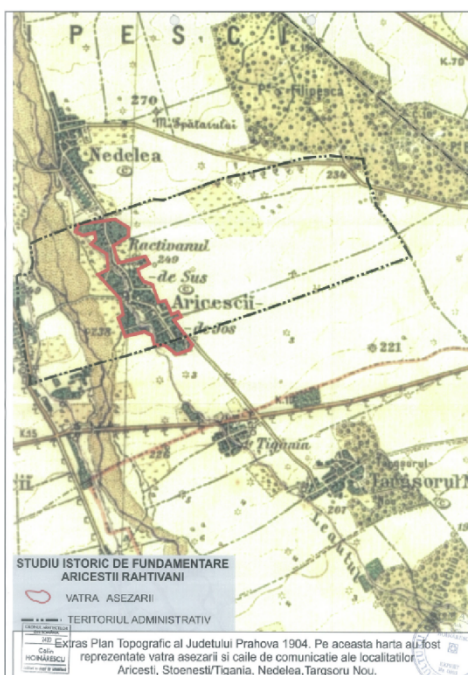


Figura 12-Plan Topografic Județ Prahova 1904



Figura 13-Extras Harta 1966

Sursa: Studiu Istoric de fundamentare PUG

□ **ANALIZA DOCUMENTELOR**

Unul din cele mai vechi documente identificate este actul de vânzare din 1626 prin care Mitrea postelnic înstrăinează “ocină în satul Aricești din partea sa jumătate și din tot satul a patra parte” cu vad de moară în apa Prahovei și cu rumâniul lui Enache Vătaful.

În 1671-1672 se hotărâniceste moșia din Aricești a logofătului Iorga și a lui Leca Conda din Călinești, coborâtă de la Enache. Au revenit lui Leca 970 stânjeni și lui Iorga logofăt 350 stânjeni.

În 1732, Ilinca, fata lui Chiriac Băcanu vinde 450 stânjeni din moșia Ariceștii lui Constantin Ramadan.

În 1739, Dumitrache Ramadan vinde lui Constantin fiul lui Pană Condescu și lui Pană, fratele lui Constantin, 450 stânjeni, iar mai târziu Pană și Constantin vând lui Radu Râmniceanu partea vărului lor Tudorache, fiica lui Duca Condescu.

Între 1744 și 1767 Ilie logofăt din Aricești cumpără părți din moșia Aricești: 112 stânjeni de la Constantin Condescu, 100 stânjeni de la Manda Diaconeasa, 62 stânjeni de la Gheorghe Paharnicul.

Între 1763 și 1767 Constantin Nenciulescu cumpără părți de moșie în Aricești (de la Gheorghe Paharnicul 125 stânjeni pe care îi împarte cu Ilie logofăt și de la Constantin Eftimie).

În 1767, Ilie logofăt dăruiește cumpărăturile sale din moșia satului Aricești, 387 stânjeni, lui Enache Vacărescu.

În 1806, se alege moșia Aricești a medelnicerului Ianache moștenită de la Constantin Nenciulescu, care se învecinează la nord cu moșia Cucleșu a clucerului Constantin Filipescu (de zestre de la Răducan Paleologu) și la sud cu moșia Aricești a boierului Ianache Văcărescu.

Se specifică în document că dintre părtașii care stăpâneau moșia Aricești numai Păuna logofeteasa osto „moșneancă” (cu semnificația de autohton) ceilalți fiind cumpărători.

În 1846, Irina Băleanu vinde vornicesei Smaranda Manul moșia Aricești cumpărată de tatăl ei Iorgu Văcărescu.

Moșia satului Nedelea este atestată târziu în 1858 prin Zapisul lui A.I. Filipescu prin care vinde 200 pogoane mari unui număr de cca. 67 locuitori ai satului, moșia situată în vecinătatea moșiei Florești. În această suprafață este inclus și terenul de 4 pogoane destinat bisericii care urmează a se clădi în acest sat nou. Satul este actuala localitate Cap Roșu.

Localitatea Buda - de dată recentă a moștenit numele de la moșia Buda atestată în 1795 într-un act de partaj între Ioniță Barbu și Chiriță Căplescu care primește ca moștenire jumătate din moșia Buda de la unchiul lor șatraru Chivu Căplescu.

În 1818, s-a făcut alegerea moșiei Buda ce se numește și Golășei și Rumâni. Golășei avea cca. 700 stânjeni și Buda cca. 200 stânjeni.

În 1826, vistireasa Maria Căpleasca vinde prin mezat moșiile Buda, Golășei și Rumâni.

Satul Stoenesti este atestat documentar din anul 1515—1517 prin întărirea dată de Neagoe Basarab lui Dan spătar, Pârveu stolnic și jupân Bârcă jumătate din moșia satului „pentru că le este veche și dreaptă ocina și dedine.

În 1579, Mihnea Voieved întărește lui Voica partea de moșie din Stoenesti moștenită de la Salomea monahia care a preluat moșia de la Stan logofăt. În același an Mihnea Voievod întărește bisericii Arhiepiscopului Atanasie al Buzăului numita vecinii lui Manea, partea lui Stan logofătul din moșia Stoenesti. Mihnea voievod întărește lui popa Tanași e din Târgoviște ocina la Stoenesti — partea lui Lăudat și a soției Voica, vânzătorii (Lăudat și Voica), posibil moșneni.

În 1587, Hadâr vătaful cumpară părțile de moșie ale lui Micul, Neculcea și Tatul, poși bil moșneni.

În 1603-1604, Stoica mare logofăt cumpără ocina în Stoenesti părțile lui Și mca și ale lui Donciu-vânzătorii posibil moșneni.

În 1613, Radu voievod întărește lui Foti mare postelnic ocina în Stoenesti părțile cumpărate de Hadâr vătaf de la megieși.

În documentele din perioada 1616-1637, sunt semnalate vânzări de părți din moșia Stoenesti unde apare ca proprietar și Radu Buzescu.

În 1652, Matei Basarab întărește satul Stoenesti lui Gorgan clucer de la Stroe vistier.

În 1723, Matei Cocorăscu fiul lui lane Cocorăscu vinde mănăstirii Târgșoru moșia lor din Stoenesti.

În 1745, se face alegerea moșiilor Stoenesti, Dălbănești, Bălăești, Hrizoia și Preotești a moșnenilor Dălbănești care reclamaseră calcarea moșiei lor de către Niculae Știrbei nerespectându-se semnele hotarniciei din 1700, se alege partea moșnenilor.

În 1749, se alege partea de moșie a moșnenilor din Dărmănești cuprinse în moșiile Stoenesti, Dărmănești, Dălbănești, Bălăești, Hrizaia și Preotești, le revine moșnenilor cca. 300 stânjeni.

□ ANALIZA EVOLUȚIEI PROPRIETĂȚILOR FUNCiare

Analiza indică existența unei proprietăți moșnenești de timpuriu în localitățile și moșiile situate la vest de râul Prahova. La începutul secolului al XVI-lea ca și la Filipești de Târg, la Dălbănești și la Preotești, iar la sud de arealul comunei, la început de pe moșia schitului Târgșoru Nou, respectiv Țigănești și Târgșor.

Harta de la 1866, înfățișează proprietatea moșnenească și la Călinești. Târgșoru Nou este atestat din anul 1904, în moșia Stoenesti.

În zona satelor Aricești și Nedelea, în teritoriul lor administrativ, conform hărții de la 1904, nu s-au identificat explicit referiri la proprietatea moșnenească și din analiza documentelor referitoare la aceste localități nu apare nicio referire care să îndreptățească atribuirea statutului de moșnean celor care vând părți din moșia satului Aricești.

Un document relativ târziu, din 1626, pare să confirme originea moșnenească a Păunei logofeteasa care era etichetată drept „moșneancă” în comparație cu ceilalți - Răducan Paleologu și Ianache Văcărescu care sunt etichetați drept cumpărători. Nici despre moșia satului Nedelea nu sunt indicii documentare despre proprietatea moșnenească.

În schimb moșia Stoenesti apare în documente ca fiind moșie moșnenească astfel o serie de vânzători ca Lăudat și soția lui Voica în 1579, Micul Neculcea și Tatul în 1587, Șimca și Danciul în 1603-1604 sunt probabil moșneni care își vând părțile lor unor cumpărători din sfera boierimii.

Abia în 1745 apare o referire explicită la proprietatea moșnenească mănăstirească, cu ocazia alegerii moșilier Stoenesti, Dălbănești, Bălăești, Hrizaia și Preotești a moșnenilor Dălbănești. În 1749, se alege partea de moșie a moșnenilor Dărmănești din moșiile sus amintite.

Un indiciu cartografic precis îl oferă un plan al moșiei Dărmănești al marelui postelnic Costache Șuțu unde este notată prezența moșiei Hrizaia a moșnenilor. Din analiza acestor informații rezultă cu claritate statutul original al proprietății funciare, a proprietății moșnenești a satului Aricești.

Din analiza configurației perimetrelor moșiilor înregistrate de planurile de hotărnicie din a doua jumătate a secolului al XIX - lea se constată o distribuție omogenă a teritoriului.

Moșiiile au capătul de est pe o linie care urmează delimitarea de moșiile Băicoi, Liliești și Țintea, iar la vest capetele moșiilor se opresc în apa Prahovei dar există o excepție importantă, moșia Dărmăneștiului care se întinde și la vest de apa Prahovei până la apa Proviței. Această configurație este preluată de perimetrele comunei Nedelea, Aricești și Dărmănești din harta de la 1904. Se poate considera existența unui teritoriu amplu cuprins între apa Proviței, la vest și linia moșiilor Băicoi, Liliești, Țintea la est care să fi aparținut unei proprietăți întinse.

Infiltrarea boierilor Mărgineni la vest de apa Prahovei, între moșiile Dărmănești la sud și Călinești la nord, a schimbat la începutul secolului al XVI-lea, poate chiar la sfârșitul secolului al XV-lea, configurația proprietății funciare din zonă reprezentând prima înființare consistentă a proprietății boierești în arealul studiat.

□ **ANALIZA CONFIGURAȚIEI AȘEZĂRILOR**

În prezent, așezările Comunei Ariceștii Rahtivani au o configurație rezultată în urma alinierilor și lotizărilor care s-au succedat după anul 1850.

Satul Ariceștii Rahtivani păstrează matricea stradală majoră figurată în Harta austriacă de la 1791. Ulterior rețeaua stradală s-a indesit, harta de la 1904 surprinzând această etapă. Din parcelarul anterior anului 1900 nu s-a mai păstrat decât trama stradală, excepție făcând existența unui teren arabil în interiorul ramificațiilor ulițelor din zona centrală care înconjoară amplasamentul bisericii cu hramurile Sf. Ilie și Sf. Nicolae.

Satul Nedelea păstrează din etapa de la sfârșitul secolului al XVIII-lea numai traseul șoselei principale celelalte ulițe fiind recente, parcelarul fiind ordonat, consecința unor lotizări recente.

Localitățile Stoenеști și Târgșoru Nou sunt de dată recentă, după 1850, când s-a constituit Mănăstirea de la Târgșoru Nou.

Sunt așezări dezvoltate pe planuri prestabilite, matricea stradală este consemnată în harta de la 1904 rămânând și astăzi în aceeași formă.

Loturile sunt ordonate perpendiculare pe axul străzii, casele sunt aliniate, în spatele caselor sunt terenuri repartizate pe fiecare parcelă.

Concluzionând asupra configurației actuale ale comunei Ariceștii Rahtivani putem constata faptul că satele Nedelea, Stoenеști și Târgșoru Nou sunt recente, după 1850, iar satul Aricești are o configurație mai complexă, dar nu a păstrat decât trama stradală de la sfârșitul secolului al XVIII-lea cu fronturile aliniate și reparcelate

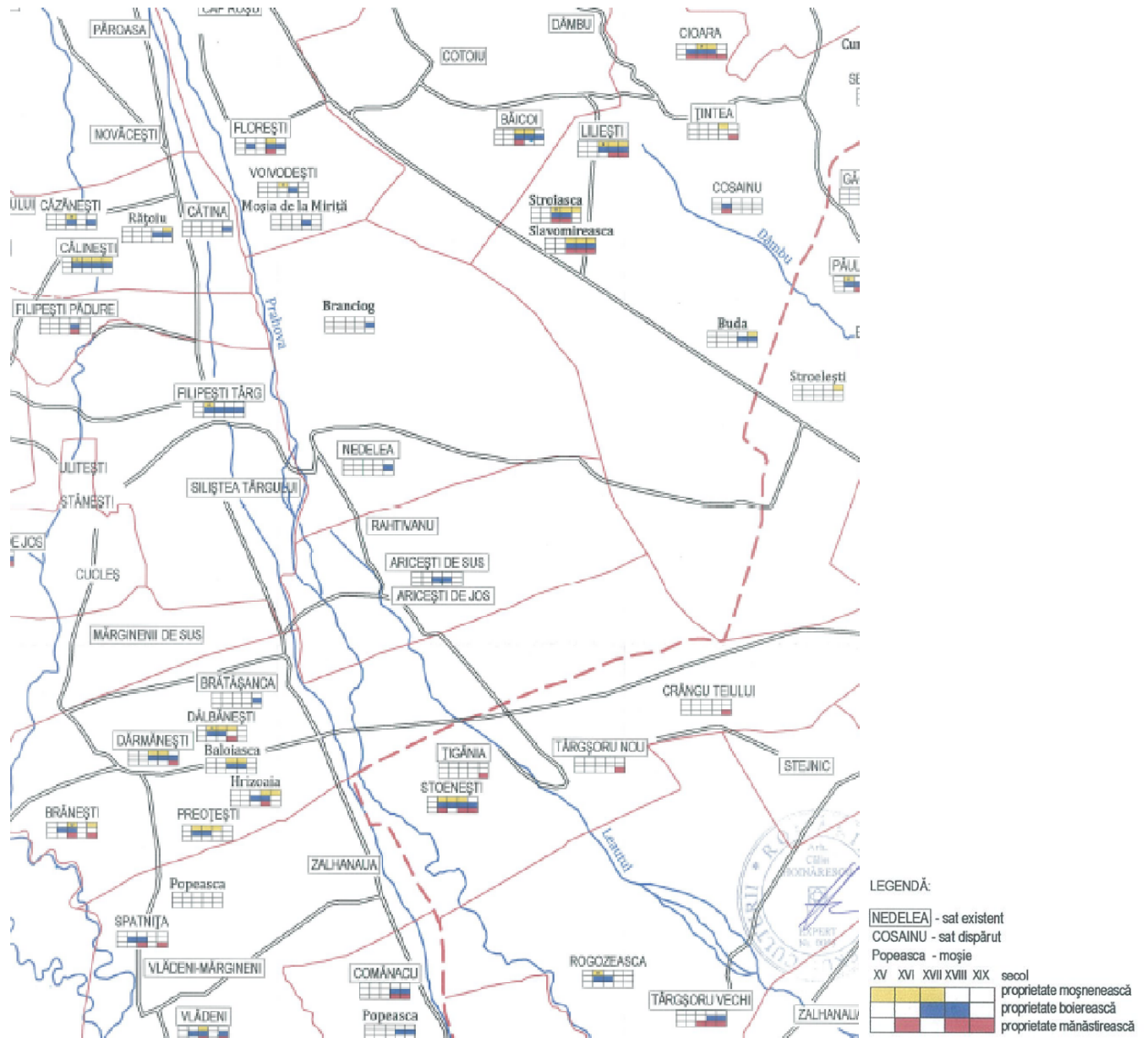


Figura 14 EVOLUȚIA REȚELEI DE LOCALITĂȚI

Sursa: Studiu Istoric de fundamentare PUG

5. PROFILUL COMUNEI ARICEȘTII RAHTIVANI (analiza- diagnostic)

5.1. DEZVOLTAREA COMUNEI

5.1.1. DATE GEOGRAFICE ȘI ÎNCADRAREA ÎN TERITORIU

Localitatea Ariceștii Rahtivani este comună componentă a județului Prahova, situată în partea de sud-vest a acestuia, la nord-vest de municipiul Ploiești, la o distanță de 10 km de acesta. Suprafața teritoriului administrativ al comunei este de 8148ha, ceea ce reprezintă aproximativ 1,87% din suprafața totală a județului Prahova.

Comuna este formată din satele Ariceștii Rahtivani (reședința), Buda, Nedelea, Stoenеști și Târgșoru Nou.



Figura 15 -Amplasare Comuna Ariceștii Rahtivani in Județ
Sursa: <https://ro.wikipedia.org>

Comuna Ariceștii Rahtivani este străbătută de șoseaua națională DN72, care leagă Ploiești de Târgoviște. La Stoenеști, din acest drum se ramifică șoseaua județeneană DJ144, care duce spre nord la Florești; și DJ140, care duce la Târgșoru Vechi (unde se intersectează cu DN1A), Brazi și Puchenii Mari (unde se termină în DN1). DJ114 se intersectează la Nedelea cu șoseaua județeană DJ101I, care o leagă spre vest de Filipeștii de Pădure și spre est de Ploiești (unde se termină în DN1). Prin comună trec și căile ferate Ploiești–Brașov, comuna fiind deservită de stația Buda; și Ploiești–Târgoviște, pe care este deservită de halta de mișcare Târgșoru Nou, gara Crângul lui Tei (deservește satul Târgșoru Nou), gara Stoenеști, gara Târgșoru Nou (deservește satul Stoenеști)

Teritoriul comunei aparține Câmpiei Ploieștilor formată pe conul de dejecție al râului Prahova. Este o câmpie de tip piemontan, relativ plană, slab fragmentată cu văi și terase slab individualizate. Teritoriul comunei se și tuează într-o zonă cu clima temperat continentală, regimul termic, caracteristic zonei de și Ivostepa, cu o temperatură anuală medie de 10.6 (C și o medie a precipitațiilor anuale de 588 mm). Comuna se află în componența bazinului hidrografic al râului Ialomița, prin intermediul principalului său afluent - râul Prahova.

5.1.2. POZIȚIA ÎN CADRUL REȚELEI DE AȘEZĂRI

Din punct de vedere al amplasării în teritoriu, comuna Ariceștii Rahtivani este situată în jumătatea sudică a județului Prahova, în partea sud-vestică, la aproximativ 13km de Municipiul Ploiești, în nord-vestul acestuia. Comuna are o suprafață de 8148ha și 8.175 de locuitori conform recenământului din 2014/8131 locuitori conform INS la sfârșitul anului 2020 – Ariceștii Rahtivani ocupă astfel locul 20 ca număr de locuitori pe lista localităților din județul Prahova.

Comuna este formată din satele Ariceștii Rahtivani (reședința), Buda, Nedelea, Stoenеști și Târgșoru Nou. Cele 5 sate ce formează comuna sunt dispuse radial, având ca ax structurant DJ144. Comuna se dezvoltă liniar, pe partea stângă a drumului de interes național DN1A.

Coordonatele geografice între care se încadrează teritoriul administrativ al comunei sunt:

- 44°53'26,06" — 45°00'21,31", latitudine nordică și
- 25°47'49,23" — 25°57'49,30", longitudine estică.

Comuna Ariceștii Rahtivani se învecinează cu următoarele localități: **SUD** – municipiul Ploiești și comuna Târgșoru Vechi **VEST** – comuna Mănești și Filipești de Târg

NORD – comuna Florești

NORD-EST – orașul Băicoi și comunele Păulești și Blejoi.

CĂI DE COMUNICĂȚIE RUTIERĂ

Din punct de vedere al căilor de comunicație majore, legăturile se realizează rutier prin:

- Autostrada A3 București – Brașov, parte a coridorului IV Paneuropean, care va traversa teritoriul administrativ în partea de NV pe o distanță de cca. 7 km (de la km 70 la km 77), relativ paralel cu CF de mare viteză București-Brașov, ocolind satul Buda prin partea vestică;
- DN 72 Ploiești - Târgoviște, 2 benzi de circulație – pe tot traseul, de la intrarea pe teritoriul administrativ (la CF București – Brașov) până la ieșire către comuna Filipești de Târg și apoi către Municipiul Târgoviște, pe un traseu E – V.
- DJ 101I dinspre Ploiești, prin satele Buda și Nedelea, până la intersecție cu DJ144, în jumătatea nordică a teritoriului administrativ, pe un traseu E – V, având două benzi de circulație (câte una pe sens) - asfaltat
- DJ 144 - dinspre Ploiești, prin satul Târgșoru Nou pe o direcție E – V, apoi spre N din centru acestuia către satul Stoenеști până la intersecție cu DN 72 și DJ 140, având două benzi de circulație (câte una pe sens) - asfaltat
- DJ 140 - din intersecția cu DN 72 și DJ 129 pe direcție S – N, către comuna Florești, prin satele Ariceștii Rahtivani și Nedelea (2 benzi de circulație) – asfaltat
- DJ 156 – din intersecția cu DN 72 și DJ 140 pe direcția N-S, către satul Strejnicu – comuna Târgșorul Vechi (2 benzi de circulație) – asfaltat.

CĂI DE COMUNICAȚIE FERROVIARĂ

Legăturile feroviare sunt asigurate prin calea ferată de mare viteză București – Brașov - magistrala 300, în partea de NE, la limita teritoriului administrativ (în afara acestuia) cu orașul Băicoi și comuna Păulești. Linia este interoperabilă dublă electrificată. Pe traseul acesteia, în satul Buda, este amplasată gara cu același nume.

Din gara Buda, magistrala CF 300 are o ramificație secundară: linia 306 Buda – Slănic - cale ferată simplă neelectrificată.

În jumătatea sudică, teritoriul comunei este traversat pe direcție est – vest de calea ferată Ploiești – Târgoviște, linie și mplă electrificată. În prezent aceasta nu mai este folosită, fiind în paragină. Pe traseul ei este amplasată Halta Târgșoru Nou.

INCADRAREA ÎN PATN ȘI PATJ PRAHOVA

În conformitate cu Planul de Amenajare a Teritoriului Național (**P.A.T.N.**) – Secțiunea a IV-a - «Rețeaua de localități», satul Ariceștii Rahtivani – reședință de comună este localitate de rangul IV, iar satele componente sunt localități de rangul V.

Conform **PATN**, secțiunile III, V și VIII referitoare la Zone protejate, Zone de risc natural și Zone cu resurse turistice nu menționează comuna Ariceștii Rahtivani ca având potențial sau probleme în aceste domenii. Totuși, conform secțiunii III referitoare la zone protejate (harta aferentă zonării funcție de concentrarea valorilor de patrimoniu construit de interes național), și tuarea comunei Ariceștii Rahtivani adiacent unor localități cu concentrare foarte mare a patrimoniului construit cu valoare culturală de interes național, respectiv municipiul Ploiești și comunele Filipeștii de Târg și Târgșoru Vechi, o plasează pe aceasta într-o zonă cu concentrare mare a patrimoniului construit.

Secțiunea II, referitoare la Ape încadrează comuna în zonă cu resurse de apă dulce cu vulnerabilitate ridicată, care necesită măsuri prioritare de protecție la poluare.

Conform secțiunii IV - «Rețeaua de localități» comuna Ariceștii Rahtivani este —localitate de rangul IV— – satul Ariceștii Rahtivani - reședință de comună și —localități de rangul VI— satele componente – Nedelea, Stoenеști, Târgșoru Nou și Buda.

Conform secțiunii I – «Rețele de transport» comuna este traversată de:

1. Coridorul paneuropean de transport multimodal IV **rutier** – autostrăzi -din care face parte autostrada A3 București –Ploiești și mai departe către Brașov – Sibiu –Arad –Nădlac și **feroviar** prin magistrala CF 500 de mare viteză București – Brașov și mai departe către Alba Iulia –Simeria –Arad –Curtici.
2. Coridorul paneuropean de transport intermodal IX **rutier** – autostrăzi prin autostrada A3 și **feroviar** pe calea ferată de mare viteză București – Ploiești (magistrala 500)
3. DN72 este prevăzut pentru modernizare ca drum expres sau cu 4 benzi de circulație.

Conform **PATJ Prahova**, comuna Ariceștii Rahtivani este un centru cu profil industrial mijlociu – datorită exploatarei hidrocarburilor și producției de echipamente industriale, având ca activități complementare dezvoltate, serviciile și logistica. În rețeaua de localități face parte din satele cu activități agricole – industriale terțiare.

Din punct de vedere agricol, comuna este amplasată într-o zonă cerealieră, favorabilă cultivării plantelor tehnice dar și zootehniei, unde predomină exploatarea agricolă mică cu productivitate scăzută,

dar unde fertilitatea terenurilor este ridicată, amenajată cu și steme de irigații și desecare-drenaj, parțial foloși te pe suprafețe mici datorită degradării și nefinalizării lucrărilor de îmbunătățiri funciare începute.

Din punct de vedere demografic, comuna are o evoluție alternantă, conform datelor INS se înregistrează o creștere de 0,27% între anii 2016-2019 și o scădere de 0,25% în ultimul an 2019-2020. Pe teritoriul comunei sunt amplasate servicii publice de support și unități comunitare de tip familial – cu importanță la nivel județean – în administrarea DGJPC – Centru de Plasament Nedelea.

La nivel de PATJ este menționat un monument în pericol – biserică (fără a fi nominalizată) – cu deficiențe de protecție.

Din punct de vedere al dotărilor tehnico-edilitare, comuna este traversată de rețele magistrale de gaze în administrarea TRANSGAZ Mediaș. (Conform avizului Transgaz Mediaș)

Terenurile sunt stabile fără risc de degradare.

Relațiile între localități se bazează pe legăturile care se stabilesc între populația, instituțiile publice și instituțiile private și toate în localități diferite, pentru asigurarea condițiilor de viață, a activităților și a și stemelor de schimbare sau de schimburi. După frecvența acestora, relațiile dintre localități pot fi de trei categorii:²¹

- ❖ FUNDAMENTALE/ OBIȘNUITE;
- ❖ OCAZIONALE;
- ❖ EXCEPȚIONALE.

Principalele paliere de analiză care determină calitatea relațiilor dintre localități se referă la servicii comune: în primul rând și stemele de transport în comun și și stemele de deservire edilitară, evacuarea deșeurilor; distribuția în teritoriu a zonelor de reședință a forței de muncă în raport cu amplasarea locurilor de muncă; amplasarea și gradul de deservire a serviciilor de sănătate, de educație, socio- culturale și recreative; servicii și facilități comerciale; o componentă esențială a relațiilor dintre localități o reprezintă colaborarea și parteneriatele dintre autoritățile administrației publice locale.

După o apreciere calitativă, relațiile dintre localități se pot împărți în: relații normale (cu dificultățile legate în special de modul de organizare al infrastructurii de transport) și relații defectuoase (disfuncționalități).

Comuna Ariceștii Rahtivani face parte dintr-un exemplu de relație deficitară între localitățile, încadrându-se în categoria localităților dezvoltate într-un raport unic de dependență cu orașul Ploiești.

²¹ Jacqueline Beaujeu - Garnier, Georges Chabot, Geografie urbană

5.1.3. MODUL DE UTILIZARE AL TERENURILOR ȘI STRUCTURA LOCALITĂȚII

Su-

prafața totală a UAT, conform datelor furnizate Registrul Agricol este de 8148 ha.

Conform PUG in vigoare, exceptând documentațiile de urbanism privind extinderea intravilanului aprobate după anul 2000, suprafața intravilanului existent este de 683 ha. Suprafața de intravilan georeferențiată în vederea actualizării PUG existent este de 1634,25 ha; incluzând documentațiile de urbanism de extindere a intravilanului aprobate în perioada 2000-2014. Intravilanul este constituit la nivelul anului 2014 (cele mai recente date puse la dispoziția consultantului la momentul elaborării documentului de față) din 45 trupuri intravilan. Conform datelor furnizate de primărie, la nivelul anului 2015, în evidențele acestuia suprafața de intravilan este de aprox. 1449 ha, în timp ce în prezent vorbim de o suprafața a intravilanului de 1634,25 ha; constituind 20% din suprafața totală UAT. Evoluția dezvoltării suprafeței de intravilan este ascendentă, vorbim despre o creștere de aprox. 13% în ultimii 5 ani și putem astfel defini o tendință pentru UAT-ul studiat, tendință ascendentă motivată în principal de dezvoltarea sectorului economic în zonă.

Bilanțul fondului funciar, după modul de folosință, este următorul:

MOD DE FOLOSINȚĂ	SUPRAFAȚĂ (ha.)		TOTAL (ha.)
	Domeniul public	Domeniul privat	
TERENURI AGRICOLE	527	5863	6390
<i>Arabil</i>	525	5497	6022
<i>Pășuni</i>	2	361	363
<i>Vii și pepiniere</i>	0	1	1
<i>Livezi și pepiniere pomicole</i>	0	4	4
TERENURI NEAGRICOLE	684	1074	1758
<i>Păduri și altă vegetație forestieră</i>	175	0	175
<i>Ocupată cu ape și bălți</i>	321	13	334
<i>Construcții</i>	38	994	1032
<i>Căi de comunicații și căi ferate</i>	150	28	178
<i>Terenuri degradate și neproductive</i>	0	39	39
TOTAL	1211	6937	8148

Tabel 3-Bilanț fond funciar, după modul de folosință
Sursa: Date furnizate de primărie

5.1.4. DOMENIUL PUBLIC AL COMUNEI

Domeniul public al comunei Ariceștii Rahtivani, conform Hotărârii nr. 12 privind suplimentarea domeniului public al comunei, în conformitate cu **O.U.G. nr. 30/2000** cuprinde următoarele obiective:

LOCALIZARE	DENUMIREA OBIECTIVULUI	ANUL DOBÂNDIRII / DĂRII ÎN FUNCȚIUNE	VALOAREA DE INVENTAR (lei)	ȘI TUAȚIA JURIDICĂ ACTUALĂ
ARICEȘTII RAHTIVANI	<i>Conși liul Local</i>	1937/ 1998	873 701	Transfer Ministerul Petrolului
	<i>Teren Conși liu Local</i>	1937	-	Transfer Ministerul Petrolului
	<i>Cămin Cultural</i>	1977	450 000	Contribuție bănească
	<i>Împrejmuire Cămin Cultural</i>	-	-	-
	<i>Teren 1000mp</i>	-	-	-
	<i>Grădinița nr. 2</i>	1940	107 800	Transfer Ministerul Petrolului
	<i>Împrejmuire</i>	1970	15 300	Cumpărare
	<i>Grădinița nr. 1</i>	1910	155 700	Investiție
	<i>Împrejmuire grădiniță</i>	168	14 500	Cumpărare
	<i>Rețea alimentare apă sat Ariceștii Rahtivani compusă din</i>	1998	422 343 495	Investiție
	<i>a) Hidrosfera;</i>	1998	125 592 008	
	<i>b) Rețea conductă</i>	1998	292 751 487	
	<i>Teren sport</i>	1965	26 800	Moștenire
	<i>Împrejmuire teren sport</i>	1994	1 187 058	Investiție
	<i>Drum intravilan (8275ml)</i>	-	-	-
	<i>Drum extravilan (17,4ha, 5230ml)</i>	-	-	-
	<i>Școala cu cls. I-VIII Ariceștii Rahtivani</i>	1935	541 700	Construcție buget local și MEN
	<i>Magazie Școală</i>	1977	18 500	Construcție
	<i>WC exterior școală</i>	1935	20 000	Construcție
	<i>Rampă gunoi școală</i>	1998	1 165 240	Construcție
	<i>Împrejmuire școală</i>	1968	41 500	Cumpărare
	<i>Teren pentru curți și construcții școală</i>	-	-	-
	<i>Fânână școală</i>	1991	1 500 000	Construcție
<i>Schelă și bazin apă școală</i>	1993	1 500 000	Construcție	
<i>Magazie grădinița nr. 1</i>	1977	6 500	Construcție	

	<i>Rampă gunoi grădinița nr. 1</i>	1998	1 165 240	Construcție
	<i>Teren pentru curți și construcții Grădinița nr. 1</i>	-	-	-
	<i>Teren pentru curți și construcții Grădinița nr. 2</i>	-	-	-
	<i>Drumuri exploatare extravilan (5230ml)</i>	-	-	-
	<i>Drumuri exploatare intravilan (8275ml)</i>	-	-	-
	<i>24 podețe</i>	-	-	-
	<i>8 fântâni</i>	-	-	-
NEDELEA	<i>Grădinița</i>	1979	214 000	Investiție
	<i>Împrejmuire grădiniță</i>	1979	10 500	Cumpărare
	<i>Și stem de alimentare cu apă format din:</i>	1985	850 000	Construcție
	<i>a)puț</i>	1994	39 965 000	Cumpărare
	<i>b)rezervoare de inmagazinare a apei</i>			
	<i>c)rețea de distribuire a apei conductă</i>			
	<i>Teren sistem de alimentare 250mp</i>	-	-	-
	<i>Stație pompare cu hidrosferă</i>	1997	118 709 546	Investiție
	<i>Teren 48mp</i>	1997	-	-
	<i>Cămin Cultural</i>	1970	190 000	Investiție
	<i>Împrejmuire Cămin Cultural</i>	1970	14 000	Cumpărare
	<i>Teren sport</i>	1965	48 000	Moștenire
	<i>Împrejmuire teren sport</i>	1995	14 693 304	Investiție
	<i>Monumentul Eroilor căzuți in al II-lea Război Mondial</i>	1965	10 000	Contribuție cetățeni
	<i>Drum intravilan (1,41ha/ 2825ml)</i>	-	-	-
	<i>Drum extravilan (12,5ha/2502,5ml)</i>	-	-	-
	<i>Școala cu clasele I-VIII Nedelea</i>	1949	706 500	Construcție din buget local și MEN
	<i>WC exterior școală</i>	1949	18 150	Construcție
	<i>Împrejmuire școală</i>	1968	32 567	Cumpărare
	<i>Teren, curți, construcții școală</i>	-	-	-
<i>Instalație sanitară grădiniță</i>	1998	32 000 000	Sponsorizare	
<i>Terne, curți, construcții grădiniță</i>	-	-	-	
<i>Drumuri intravilan (2825ml)</i>	-	-	-	
<i>Drumuri exploatare extravilan (2502,5ml)</i>	-	-	-	

STRATEGIA DE DEZVOLTARE LOCALĂ A COMUNEI ARICEȘTII RAHTIVANI

STOENEȘTI	<i>6 podețe</i>	-	-	-
	<i>8 fântâni</i>	-	-	-
	<i>Teren sport</i>	1965	25 200	Moștenire
	<i>Grădinița</i>	1989	327 000	Investiție
	<i>Cămin Cultural</i>	1981	251 200	Investiție
	<i>Împrejmuire</i>	1995	6 485 879	Investiție
	<i>Rețea distribuire apă</i>	1990	406 486	Preluare RAGCL Ploiești
	<i>Monumentul Eroilor căzuți in Primul Război Mondial</i>	1921	10 000	Contribuție cetățeni
	<i>Drum intravilan (2,00ha/ 4600ml)</i>	-	-	-
	<i>Drum extravilan (2,8ha/ 5675ml)</i>	-	-	-
	<i>Școala cu clasele I-VIII Stoenesti</i>	1970	390 000	Investiții
	<i>Atelier școală</i>	1955	30 000	Construcție
	<i>WC exterior școală</i>	1970	21 800	Construcție
	<i>Magazie școală</i>	1994	7 560 000	Sponsorizare
	<i>Rampă gunoi școală</i>	1998	1 516 236	Construcție
	<i>Împrejmuire școală</i>	1968	32 075	Cumpărare
	<i>Teren ptr curți și construcții școală</i>			
	<i>WC exterior grădiniță</i>	1960	1 800	Construcție
	<i>Împrejmuire grădiniță</i>	1960	2 400	Cumpărare
	<i>Teren grădiniță</i>	-		Construcție
	<i>Drumuri intravilan (4600ml)</i>	-	-	-
	<i>Drumuri exploatare extravilan(5675ml)</i>	-	-	-
<i>7 podețe</i>	-	-	-	
<i>6 fântâni</i>	-	-	-	
TÂRGȘORU NOU	<i>Teren sport</i>	1965	46 000	Moștenire
	<i>Împrejmuire teren sport</i>	1995	3 430 726	Investiție
	<i>Grădiniță</i>	1930	146 200	Investiție
	<i>Imprejmuire grădiniță</i>	1940	19 000	Cumpărare
	<i>Teren grădiniță</i>	1930	104 000	Moștenire
	<i>Cămin Cultural</i>	1968	274 776	Construcție
	<i>Împrejmuire cămin cultural</i>	1968	21 250	Cumpărare
	<i>Teren cămin cultural</i>	1938	112 000	Moștenire
	<i>Rețea distribuire a apei Stație de pompare dotată cu -puț apă</i>	1972	238 500	Contribuție cetățeni

	<i>-rezervor</i>			Preluare RAGCL Ploiești
	<i>Drum intravilan (1,27ha/2775ml)</i>	-	-	-
	<i>Drum extravilan (8,2ha/1655ml)</i>	-	-	-
	<i>Școala cu cls. I-VIII Târgșru Nou</i>	1948	270 500	Construcție
	<i>WC exterior școală</i>	1968	10 000	Construcție
	<i>Magazine școală</i>	1968	14 500	Construcție
	<i>Bazin colectare apă școală</i>	1995	100 000	Sponsorizare
	<i>Împrejmuire școală</i>	1975	19 000	Cumpărare
	<i>Împrejmuire școală</i>	1994	461 616	Cumpărare
	<i>Teren școală</i>	-	-	-
	<i>WC exterior grădiniță</i>	1940	1 000	Construcție
	<i>Rezervor apă grădiniță</i>	1995	100 000	Sponsorizare
	<i>Drumuri exploatare extravilan (1655ml)</i>	-	-	-
	<i>Drumuri intravilan (2775ml)</i>	-	-	-
	<i>6 podețe</i>	-	-	-
	<i>6 fântâni</i>	-	-	-
BUDA	<i>Grădiniță</i>	-	-	Investiție
	<i>Drum intravilan (0,31ha/625ml)</i>	-	-	-
	<i>Drum extravilan (7,1ha/1430ml)</i>	-	-	-
	<i>Și stem alimentare cu apă format din puț apă Vas cilindric</i>	1930 1975	164 800 125 800	Investiție Construcție
	<i>Școala cu clasele I-IV Buda</i>	1970	120 000	Investiție
	<i>WC exterior școală</i>	1970	800	Construcție
	<i>Împrejmuire școală</i>	1970	18 400	Cumpărare
	<i>Teren pentru curți și construcții școală</i>	-	-	-
	<i>Drum intravilan (625ml)</i>	-	-	-
	<i>Drum exploatare extravilan (1430ml)</i>	-	-	-

Tabel 4 - Lista obiective ce aparțin domeniului public al comunei Ariceștii Rahtivani

Sursa: Monitorul Oficial

5.1.5. ANALIZA S.W.O.T. – DEZVOLTAREA COMUNEI

DEZVOLTAREA COMUNEI

Puncte Tari	Puncte Slabe
<ul style="list-style-type: none"> ▪ Bugetul local constituit preponderent din colectarea taxelor și impozitelor locale, achitate - în procente semnificative-în special de către agenții economici ce activează în parcul industrial de pe raza comunei; ▪ Existența zonelor industriale și de servicii constituite în proximitatea căilor majore de transport rutier și feroviar; ▪ Accesibilitatea buna spre și înspre centre urbane polarizatoare (Ploiești, Câmpina, Târgoviște, București) atât pe cale rutieră, cât și pe cale feroviară; ▪ Existența agenților economici (profil comerț și servicii) în zonele rezidențiale; ▪ Existența unor forme asociative de producători din domeniul agriculturii /zootehniei/ oieritului. 	<ul style="list-style-type: none"> ▪ Utilizarea în procent mic a rezervelor bugetare existente la nivelul UAT în vederea dezvoltării; ▪ Lipsa utilităților publice (canalizarea) sau calitate ineficientă / slaba a serviciilor publice de utilități (alimentarea cu apă); ▪ Dezvoltarea neechilibrată în teritoriul comunei a rețelelor de utilități (alimentare cu electricitate și alimentare cu gaze, căi de acces) bazată doar pe interese provenite din mediul privat, fără a exista o strategie de dezvoltare spațială a investițiilor publice de rețele și dotări edilitare, unitară pentru toată suprafața UAT; ▪ Ne-valorificarea în totalitate a patrimoniului construit aflat în domeniul public și /sau privat al UAT Ariceștii Rahtivani; ▪ Ne-valorificarea serviciilor care provin din sfera micilor producători/ întreprinzători; ▪ Insuficient personal angajat în cadrul UAT pentru implementarea și monitorizarea proiectelor de dezvoltare; ▪ Patrimoniu public și privat neactualizat.
Oportunități	Amenințări
<ul style="list-style-type: none"> ▪ Prevederile UE / PNRR cu privire la încurajarea acțiunilor și investițiilor pentru digitalizare și susținerea măsurilor de reziliență și adaptare în fața schimbărilor impuse de restricțiile în timpul pandemiei; ▪ Existența ADI (Asociații de Dezvoltare Intercomunitară); GAL (Grupurile de Acțiune Locală) și FORME DE ASOCIERE ÎNTRE LOCALITĂȚI. 	<ul style="list-style-type: none"> ▪ Slaba cooperare dintre reprezentanții UAT cu factorii de decizie ai instituțiilor financiare de la nivel central, ce au în atribuție finanțarea investițiilor; ▪ Lipsa colaborării instituționale între ONG- uri, comunitatea locală, reprezentanții și angajații UAT, pentru identificarea și rezolvarea problemelor din sfera dezvoltării echipării edilitare, a dotărilor comunitare, sociale și de agrement; ▪ Migrația populației tinere către centre socio-economice polarizante precum București, Ploiești.

5.2. PROFILUL DEMOGRAFIC

În conformitate cu Planul de Amenajare a Teritoriului Național (P.A.T.N.) – Secțiunea a IV-a - ”Rețeaua de localități”, satul Ariceștii Rahtivani – reședință de comună este localitate de rangul IV, iar satele componente sunt localități de rangul V.

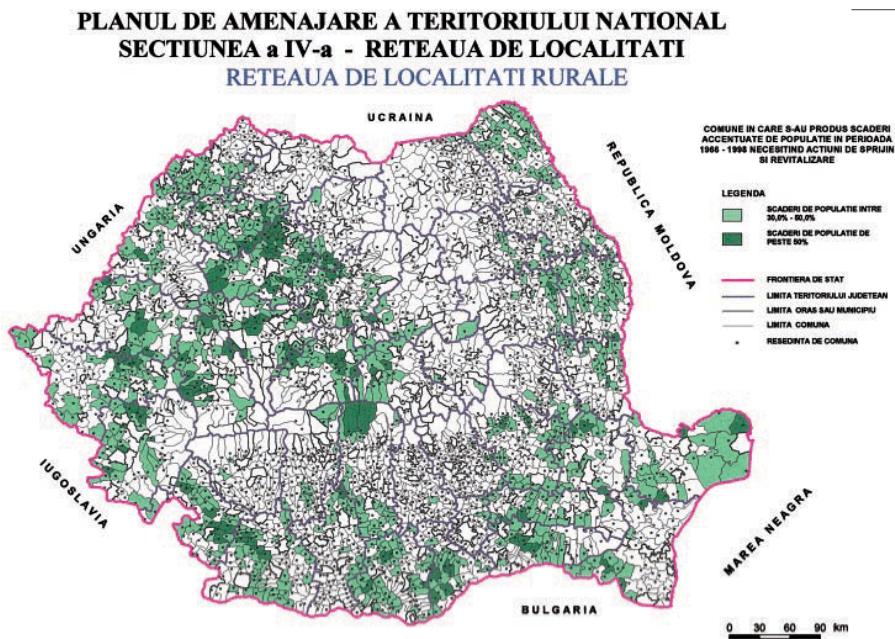


Figura 16 - Rețeaua de localități - extras PATN
 Sursa: <http://www.cdep.ro/pls/legis/>

Comuna Ariceștii Rahtivani este o localitate rurală medie din punct de vedere al populației cu un număr de locuitori de 8175 la ultimul recensământ din 2014; conform datelor statistice ce aparțin Institutului Național de Statistică – la sfârșitul anului 2020, în comuna Ariceștii Rahtivani se înregistrează o populație de 8131 locuitori.

Datele statistice relevă o scădere a numărului de locuitori de aproximativ 0,5% în ultimii 5 ani.

Valoarea densității la nivelul teritoriului administrativ al comunei Ariceștii Rahtivani este de 99,79 loc./km², calculată la o suprafață de 81,48 km² și o populație de 8131 locuitori (la sfârșitul anului 2020 conform datelor INS).

Valoarea densității la nivelul intravilanului este de aprox. 497 loc./km² calculată la o suprafață de 16,34 km²

Distribuția pe sexe a populației comunei Ariceștii Rahtivani reflectă un echilibru, totuși cu un procent mic, de 0,60% în favoarea femeilor, între ponderea populației feminine (50,30%) și a celei masculine (49,70%). Raportul de masculinitate (număr de bărbați la 100 femei) are la nivelul comunei valoarea de aproximativ 98,81.

Raportul între cele două sexe este diferit în funcție de vârstă. Statistic, se nasc mai multe persoane de sex masculin, respectiv a 120 copii de sex feminin se nasc 129 copii de sex masculin. Odată cu înaintarea în vârstă, proporția se schimbă în favoarea persoanelor de sex feminin. Creșterea proporției mai mari a femeilor odată cu vârsta se datorează fenomenului de supramortalitate masculină (mortalitatea este relativ mai mare în rândul populației masculine). Prin urmare, îmbătrânirea populației atrage după și ne și o mai

accentuată feminizare a populației.

Analiza structurii pe sexe și grupe de vârstă este mai importantă decât cea a numărului populației. Schimbările de structură (cea mai importantă este îmbătrânirea demografică) influențează mai profund viața socio-economică a populației unei localități.

Analiza distribuției populației pe principalele grupe de vârstă a fost realizată luând în considerare cele mai noi date disponibile consultantului la momentul elaborării prezentului studiu, respectiv recensământul din 2014.

Evoluția structurii populației pe grupe de vârstă:

Grupe de varsta	2014
0- 4 ani	324
5- 9 ani	411
10-14 ani	459
15-19 ani	489
20-24 ani	516
25-29 ani	637
30-34 ani	546
35-39 ani	679
40-44 ani	689
45-49 ani	761
50-54 ani	439
55-59 ani	510
60-64 ani	474
65-69 ani	368
70-74 ani	286
75-79 ani	295
80-84 ani	195
86 ani și peste	97
TOTAL populatie (1 iulie)	8175

*Tabel 5 - Structura populației pe vârste
Sursa: INSSE Tempo Online*

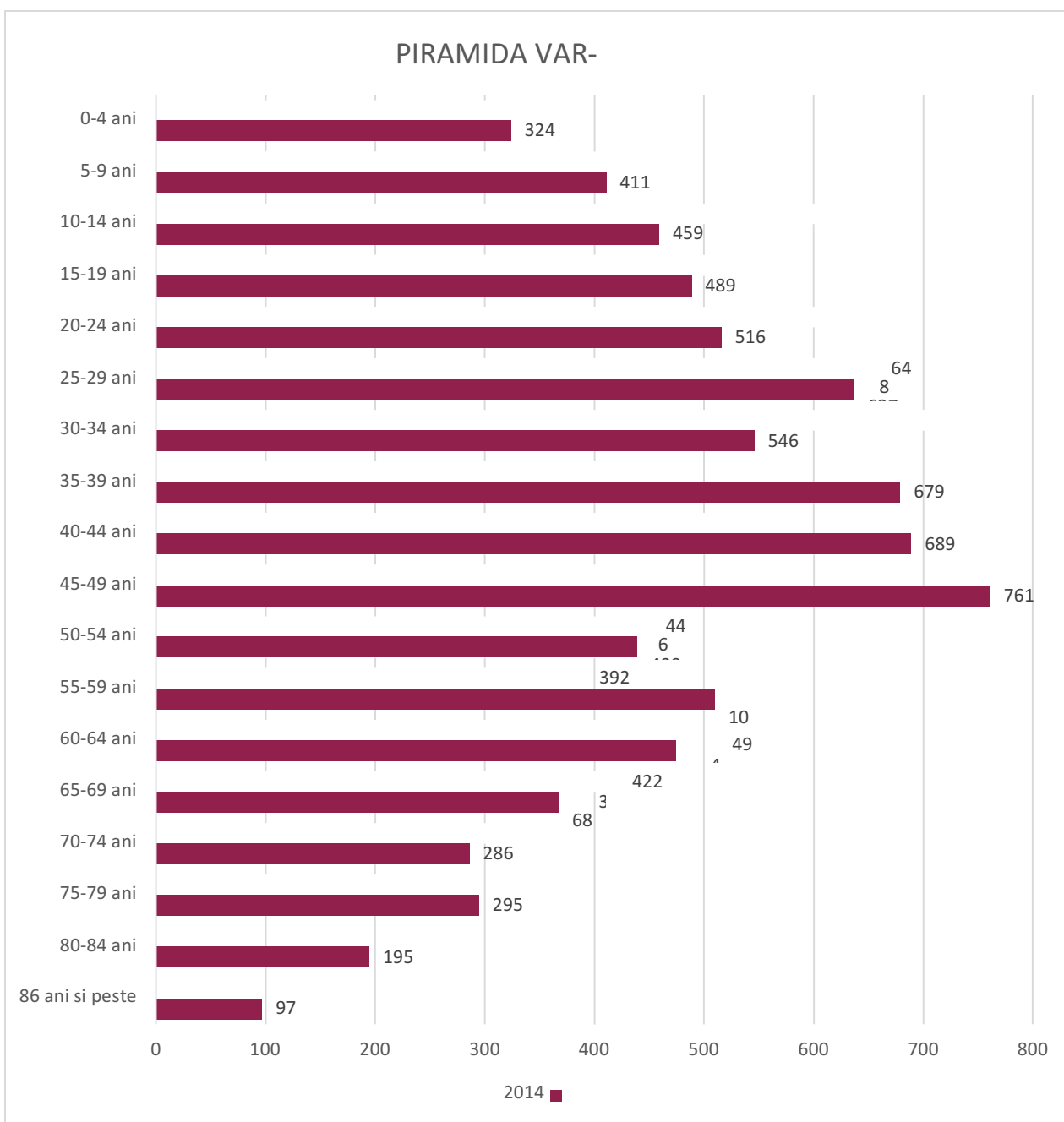


Figura 17 - Piramida vârstelor

Sursa: Interpretare consultant date INSSE Tempo Online

Se poate constata un fenomen de îmbătrânire a populației, printr-un număr scăzut de copii și tineri cu vârste cuprinse între 0 și 35 de ani și un număr mare de persoane cu vârsta între 35-49 ani de ani, deci cei care au îmbătrânit în ultimii 10-15 ani.

Totuși, per general fenomenul de îmbătrânire există și este mai accentuat după 75 de ani. Fenomenul global se înscrie în tendința generală la nivel de țară, cu particularitatea că procesul de îmbătrânire nu se manifestă accentuat după vârsta de 50 ani, ci după cea de 75 ani. Acest lucru este în avantajul comunității, căci poate așă gura forță de muncă în continuare, nu numai cantitativ, dar și calitativ, experiența crescând

concomitent cu vârsta.

Forma de “urnă” a piramidei ne arată totuși o populație în declin. În general, mediul rural este foarte îmbătrânit, îmbătrânire care se poate explica și prin apropierea de unul dintre cele mai importante centre urbane și economice ale țării - Ploiești.

Calitatea, amploarea și ritmul vieții socio-economice sunt direct influențate de evoluția demografică în general și de mișcarea naturală și de procesul de îmbătrânire demografică în special. Efectele acestora pot fi puse în evidență de raportul de dependență după vârstă care exprimă raportul dintre populația tânără și vârstnică și populația în vârstă de muncă (14 -64 ani) și ne arată sarcina socială pe care o suportă segmentul populației adulte care are cea mai importantă contribuție la realizarea bugetului familial și are de asemenea un rol activ în formarea tinerei generații.

Raportul de dependență demografică este raportul dintre numărul persoanelor de vârstă „dependentă” (persoane de sub 15 ani și de 65 ani și peste) și populația în vârstă de muncă (15- de 65 ani și peste) exprimat la 100 de persoane.

Pentru comuna Ariceștii Rahtivani, la nivelul recensământului din 2014, conform ultimelor date disponibile, acesta este:

$$2435 \text{ (populație 0-14 ani + de 65 ani și peste) } / 5740 \text{ (populație 15-64 ani)} * 100 = 42,42$$

Raportul de dependență demografică este uneori divizat în raportul de dependență al persoanelor vârstnice (raportul dintre populația de 65 ani și peste și populația între 15-64 ani) și raportul de dependență al copiilor (raportul dintre populația de sub 15 ani și populația între 15-64 ani)

În comuna Ariceștii Rahtivani, raportul de dependență al persoanelor vârstnice este de $1241/5740 * 100 = 21,62$; iar al copiilor de $1194/5740 * 100 = 20,85$.

MIȘCAREA NATURALĂ ȘI MIGRATORIE

Dintre componentele care determină evoluția populației se remarcă prin importanță cele două tipuri de mișcări ale populației: mișcarea naturală cu cele două fenomene pe care le surprinde – natalitatea și mortalitatea – și mișcarea migratorie.

Natalitatea, ca fenomen demografic, este măsurată prin rata natalității care reprezintă numărul de copii născuți vii la 1000 de locuitori într-o perioadă determinată (un an calendaristic).

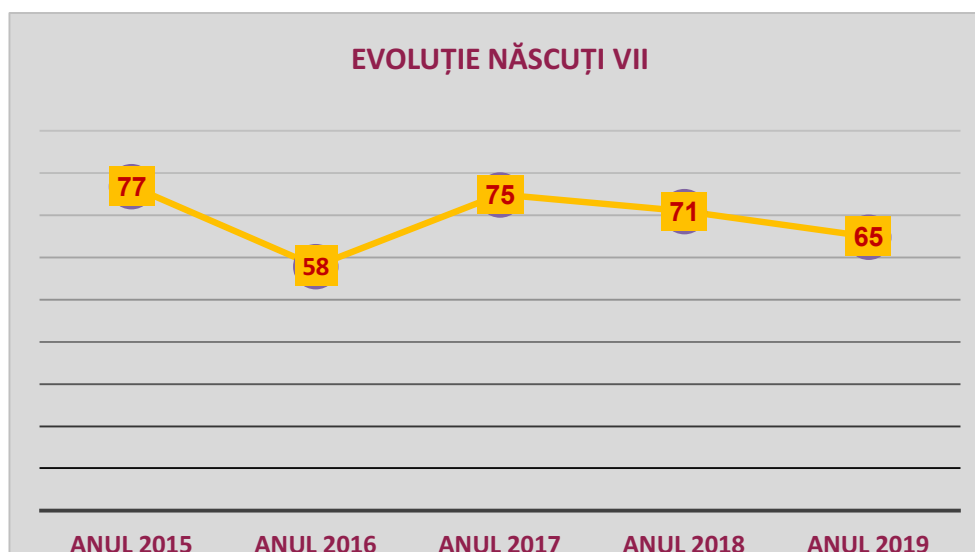


Figura 18 -Evoluție născuți vii 2015-2019- comuna Ariceștii Rahtivani
Sursa: Interpretare consultant date INSSE Tempo Online

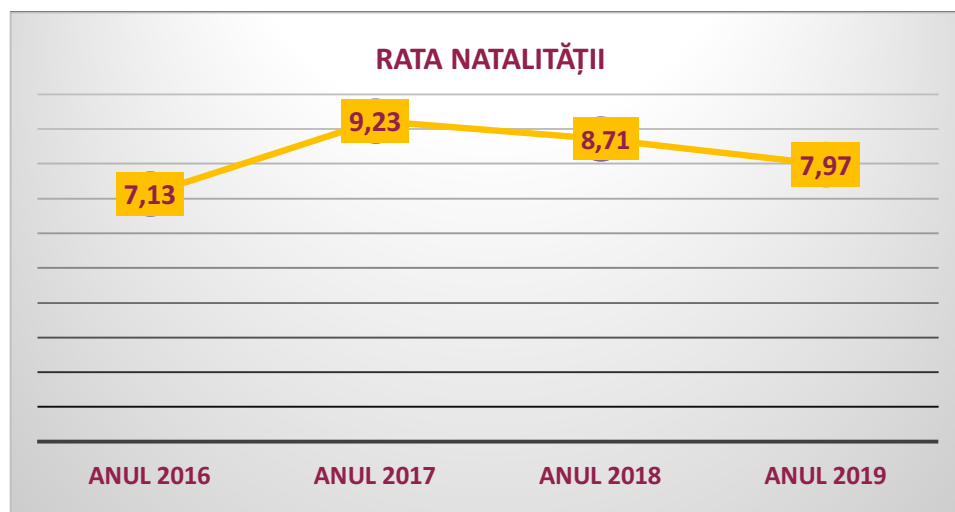


Figura 19- Rata natalității 2016-2019 - comuna Ariceștii Rahtivani
Sursa: Interpretare consultant date INSSE Tempo Online

Se constată o tendință descrescătoare generală a natalității în perioada 2015-2019, pe o evoluție sinusoidală a valorilor, cu valori peste media generală în 2015, 2017 și 2018. În 2016, și 2019 valorile sunt sub media generală.

Mortalitatea se măsoară tot cu ajutorul unei rate care reprezintă numărul celor decedați la 1000 de locuitori într-o perioadă determinată (un an calendaristic), iar importanța acestui fenomen demografic derivă din faptul că el este și un indicator al calității vieții, fiind direct influențat de factori socio-economici, precum accesul la serviciile de sănătate și nivelul de educație, dar și de factori ecologici.

La nivel UAT Ariceștii Rahtivani, se constată o tendință generală crescătoare, destul de constantă a mortalității.

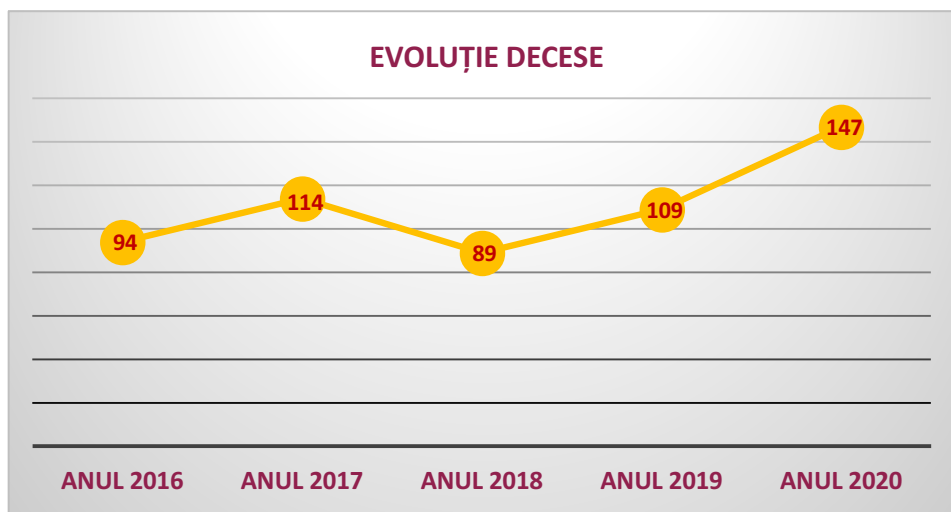


Figure 20 – Evoluție decese 2016-2020- comuna Ariceștii Rahtivani
Sursa: Interpretare consultant date Direcția pentru Evidența Populației

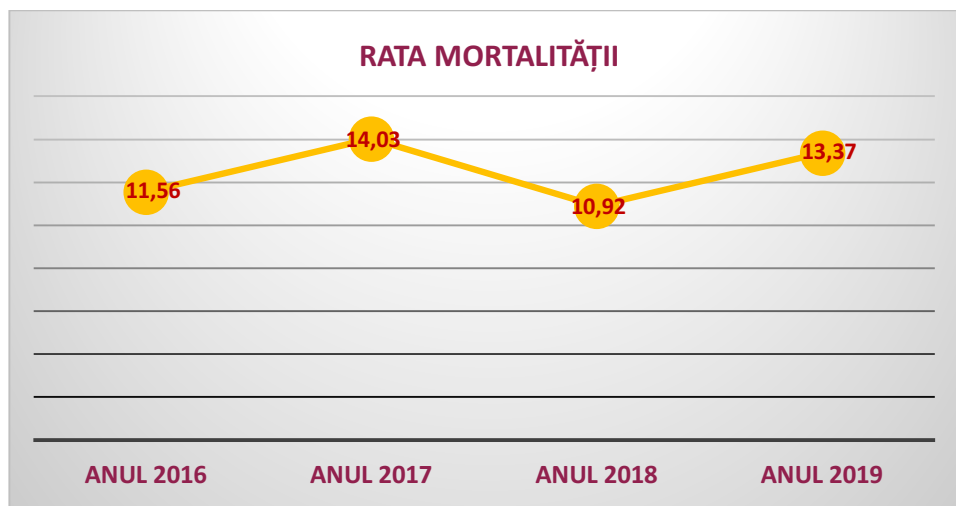


Figure 21 – Rata mortalității 2016-2019- comuna Ariceștii Rahtivani
Sursa: Interpretare consultant date Direcția pentru Evidența Populației

Sporul natural este un indicator care reflectă echilibrul existent între cele două fenomene: natalitate și mortalitate. El evidențiază creșterea naturală a unei populații și se calculează ca diferență între numărul de nașteri și cel de decese care au avut loc într-un an raportată la volumul populației. Un spor natural pozitiv poate fi compensat de un spor migratoriu negativ, ceea ce face ca volumul populației să rămână constant deși se înregistrează o creștere naturală a acesteia.

La nivelul comunei Ariceștii Rahtivani se înregistrează în ultimii ani un spor natural în descreștere rapidă, pe un fond general cu valori negative. Cea mai mare valoare a sporului natural s-a înregistrat în anul 2008, când diferența între cei născuți vii și cei decedați a fost minimă, sporul natural având o valoare

maximă de $-0,49^{0}/_{00}$. În 2013 diferența a fost maximă generând un spor natural de $-7,45^{0}/_{00}$, în timp ce la nivelul anului 2019 vorbim despre un spor natural cu o valoare de $-4,40^{0}/_{00}$.

Mișcarea migratorie și mișcarea naturală reprezintă cei doi factori care influențează evoluția volumului populației. Migrația reprezintă totalitatea stabilirilor și plecărilor cu domiciliu înregistrate la nivelul unei unități administrativ-teritoriale. Dacă înainte de 1989 fluxurile migrației interne erau orientate din sat spre oraș, și tuția s-a inversat după 1997 - numărul celor care se stabilesc în sat fiind mai mare decât al celor care se stabilesc la oraș. Oportunitățile de pe piața muncii, cele de instruire, culturale sunt factori de atracție pentru cei ce părăsesc mediul rural. Lipsa oportunităților este în fapt motorul migrației. Trebuie luată în considerare și modificarea comportamentului demografic, în sensul modernizării acestuia. În același timp, migrația tinerilor către oraș a fost cel mai important factor de declanșare a procesului de îmbătrânire demografică. Pe de altă parte, criza de Coronavirus cu care ne confruntăm în prezent ar putea aduce schimbări majore pe acest plan; oamenii începând să prefere viața în mediul rural în detrimentul celei din urban.

Conform datelor disponibile la INSS, numărul imigranților și emigranților în localitate în perioada 2015-2019 este următorul:

	2015	2016	2017	2018	2019
IMIGRANȚI	2	2	1	-	2
EMIGRANȚI	2	8	7	7	4

Tabel 6 -Numărul imigranților și emigranților la nivel UAT Ariceștii Rahtivani

Sursa: INS

Calitatea, amploarea și ritmul vieții socio-economice sunt direct influențate de evoluția demografică în general și de mișcarea naturală și de procesul de îmbătrânire demografică în special. Efectele acestora pot fi puse în evidență de raportul de dependență după vârstă care exprimă raportul dintre populația tânără și vârstnică și populația în vârstă de muncă (15-59 ani) și ne arată sarcina socială pe care o suportă segmentul populației adulte care are cea mai importantă contribuție la realizarea bugetului familial și are de asemenea un rol activ în formarea tinerei generații.

5.2.1. ANALIZA S.W.O.T. – PROFILUL DEMOGRAFIC

PROFILUL DEMOGRAFIC	
Puncte Tari	Puncte Slabe
<ul style="list-style-type: none"> ▪ Se manifestă o tendință de stabilire de noi rezidenți în UAT, odată cu construirea de locuințe în zonele rezidențiale cu o bună accesibilitate (satele Buda, Stoenеști, Târșoru Nou). 	<ul style="list-style-type: none"> ▪ Se constată o tendință descrescătoare generală a natalității; ▪ Se constată o tendință generală destul de constantă a mortalității, accentuată în ultimii 5 ani; ▪ Sporul natural în descreștere raportat la ultimii 5 ani consecutivi; ▪ Migrația la nivelul UAT continuă, lipsa oportunităților pentru tineri și persoanele active, accentuând fenomenul; ▪ Slaba cooperare dintre factorii de decizie ai instituțiilor sociale și reprezentanții UAT; ▪ Lipsa colaborării instituționale între ONG- uri, comunitatea locală și factorii de decizie ai instituțiilor sociale; ▪ Calitatea slabă a dotărilor și serviciilor ▪ Lipsa infrastructurii sociale; ▪ Lipsa implicării și cooperării dintre ONG- uri, comunitatea locală și factorii de decizie ai UAT; ▪ Lipsa promovării și conștientizării în cadrul copiilor și tinerilor, a acțiunilor de sprijin a persoanelor aflate în dificultate; ▪ Lipsa locuințelor sociale; ▪ Lipsa programelor de integrare socială a persoanelor vulnerabile.

Oportunități	Amenințări
<ul style="list-style-type: none"> ▪ Existența și atragerea de noi organizații umanitare (ex: CONCORDIA) ce pot furniza comunității locuitori noi proveniți din rândul tinerilor instituționalizați ce își pot întemeia familii; ▪ Crearea cadrului socio-administrativ pentru rămânerea și atragerea tinerilor și familiilor tinere în cadrul comunității prin măsuri concrete (asigurare locuri de casă și utilități necesare, sistem educațional – cultural adecvat și performant, etc.) ▪ Existența programelor / documentelor programatice strategice PNRR și a altor instrumente financiare, în scopul susținerii investițiilor în dotări sociale, sanitare și pentru incurajarea creșterii calității vieții și implicit a natalității; ▪ Existența ADI (Asociații de Dezvoltare Intercomunitară); GAL (Grupurile de Acțiune Locală) și FORME DE ASOCIERE ÎNTRE LOCALITĂȚI. 	<ul style="list-style-type: none"> ▪ Neimplicarea comunității și a clasei politice în rezolvarea problemelor sociale; ▪ Lipsa personalului pentru asistența socială și sprijin pentru familiile aflate în dificultate; ▪ Lipsa interesului comunității de intrajutorare a persoanelor aflate în dificultate și a categoriilor vulnerabile (familii numeroase, bătrâni fără familii, persoane cu venituri mici, familii monoparentale).

5.3. FONDUL IMOBILIAR

Comuna Ariceștii Rahtivani integrează în componența sa o zonă de locuințe unitară, dezvoltată pe două axe structurante: DJ144(N-S) și DJ 101I și DJ 140 (E-V).

Gospodăriile individuale sunt cele care predomină peisajul rural românesc – est european “de-a lungul drumului principal”, excepție făcând “vatra satelor” în care dezvoltarea și amplasarea străzilor este oarecum concentrică. În comună singurele blocuri sunt cele din satele Ariceștii Rahtivani și Buda.

Zona de locuințe - reprezintă aprox. 30% din total teritoriu intravilan, având ponderea aproape egală cu cea a zonelor destinate activităților industriale, dar mult mai mare raportat la celelalte zone funcționale. Cele mai multe construcții sunt în stare medie și bună, lipsind însă, în unele zone echiparea tehnico-edilitară completă, necesară unor condiții avansate de viață.

Toate locuințele au fost finanțate din fonduri private.

Majoritatea construcțiilor sunt din materiale durabile, în special din cărămidă, având regim de înălțime variabil de la construcții parter, în general cu 3 camere de locuit, până la construcții mai recente cu 2-3 niveluri – P+2E și uneori cu mansardă, cu mai multe camere de locuit.

Se observa tendința continuă de creștere a numărului de locuințe, un indicator important ca nivel de interes asupra zonei.

Creșterea nivelului investițiilor pe teritoriul comunei Ariceștii Rahtivani este vizibilă atât din punctul de vedere al volumului populației, cât și din investițiile care se fac în continuare în construcția de locuințe.

Un alt element, deloc de neglijat, este faptul că Ariceștii Rahtivani se află în vecinătatea orașului – metropola Ploiești, în plină dezvoltare și implicit în zona furnizării resursei umane și tot ce ține de aceasta (locuințe, personal calificat, etc).

Astfel, conform datelor statistice, se observă că de-a lungul anilor tendința generală a fost ascendentă, cu un vârf al dezvoltării fondului locativ în 2011.

Investițiile în spațiile de locuit se fac nu numai de persoane fizice sau juridice, ci și de administrația locală. Astfel, Primăria dorește să vină în sprijinul tinerilor prin atribuirea de terenuri - deocamdată fiind identificate 60 de loturi – pentru familiile tinere, pe care acestea să-și construiască propriile case.

Și tuția **fondului imobiliar**, pe forme de proprietate, la nivelul comunei Ariceștii Rahtivani se prezintă astfel:

INDICE	Proprietate publică	Proprietate privată	TOTAL
<i>Număr clădiri (nr)</i>	19	3533	3552
<i>Suprafață utilă (mp)</i>	7336	378 882	386 218

Tabel 7 -Și tuția fondului imobiliar la nivelul comunei, pe forme de proprietate

Sursa: Date furnizate de primărie

Situația **fondului locativ** la sfârșitul anului 2019 arată astfel:

	<i>Proprietate publică</i>		<i>Proprietate privată</i>		TOTAL	
	Nr.	Mp.	Nr.	Mp.	Nr.	Mp.
2019	12	540	3130	160 864	3142	161 404
2018	12	540	3114	159 560	3126	160 100
2017	12	540	3091	157 918	3103	158 458
2016	12	540	3072	156 600	3084	157 140
2015	12	540	3054	154 607	3066	155 147

Tabel 8 - Evoluția numărului locuințelor în comuna Ariceștii Rahtivani– 2015-2019

Sursa: INS

Evoluția pozitivă a numărului de locuințe evidențiază o tendința de expansiune, care este însă prea puțin sesizabilă în realitatea rurală actuală – în 2019 fondul locativ privat înregistrează o creștere de numai 2,5% în ultimii 5 ani.

Referitor la proprietatea publică a locuințelor din Ariceștii Rahtivani, evoluția numărului acestora stagnează, ceea ce descrie o lipsă de implicare a administrației publice locale în ceea ce privește în primul rând persoanele cu nevoi sociale. Privatizarea acestui sector (sectorul public deține numai 0.38% din totalul locuințelor) descrie starea economică fragilă a comunei și incapacitatea acesteia de a susține în prezent eventuale investiții în fondul locativ fără ajutorul fondurilor europene și încurajarea inițiativei private.

Referitor la suprafața locuibilă, la nivel național unei persoane îi revin mai puțin de 8mp, la aproape 1.4 milioane de locuitori ai României revenindu-le mai puțin de 4mp/ persoană- din această categorie făcând parte muncitori, pensionari și în general persoane cu venituri mici. Suprafața locuibilă/ persoană în România este cu mult sub cifra altor țări vecine: (Polonia-18,2mp, Slovacia-21,0 mp; Cehia-25 mp; Bulgaria- 16,7mp).

În comuna Ariceștii Rahtivani media densității clădirilor de 1.01 kmp construiți/kmp este mai mică decât cea la nivel național și mai mică chiar și comparativ cu cea județeană. În ceea ce privește suprafața locuibilă/ persoană, locuitorilor comunei Ariceștii Rahtivani le revin individual aprox. 19,8mp/ persoană – cifră promițătoare la o primă analiză; însă dacă realizăm o paralelă cu suprafața medie a unei locuințe, de 40mp/clădire deducem de fapt că cifrele descriu o situație îngrijorătoare de micșorare a populației.

În anul 2020 au fost înregistrate 143 autorizații de construire; număr în evoluție crescătoare față de anul 2018, 2017 și 2016, dar în scădere față de anul precedent, 2019. Numărul autorizațiilor de construire au avut ca obiect construirea de: locuințe, anexe gospodărești, împrejurimi teren, construcții industriale, extindere rețele edilitare, bransamente, modernizare drumuri și extinderi clădiri.

	2016	2017	2018	2019	2020
Număr autorizații de construire emise	123	124	95	143	126

*Tabel 9 - Dinamica emiterii autorizațiilor de construire la nivelul comunei: 2016-2020
Sursa: Date furnizate de primărie*

În ceea ce privește starea în care se află fondul imobiliar, la nivel județean, exceptând comunele Blejoi, Păulești și Târgșoru Vechi, al căror fond imobiliar este realizat în proporție de aprox. 50% în ultimii 20 de ani, o dată cu apariția fenomenului de sub-urbanizare, în restul localităților, inclusiv comuna Ariceștii Rahtivani, predomină construcțiile industriale realizate în perioada comunistă.

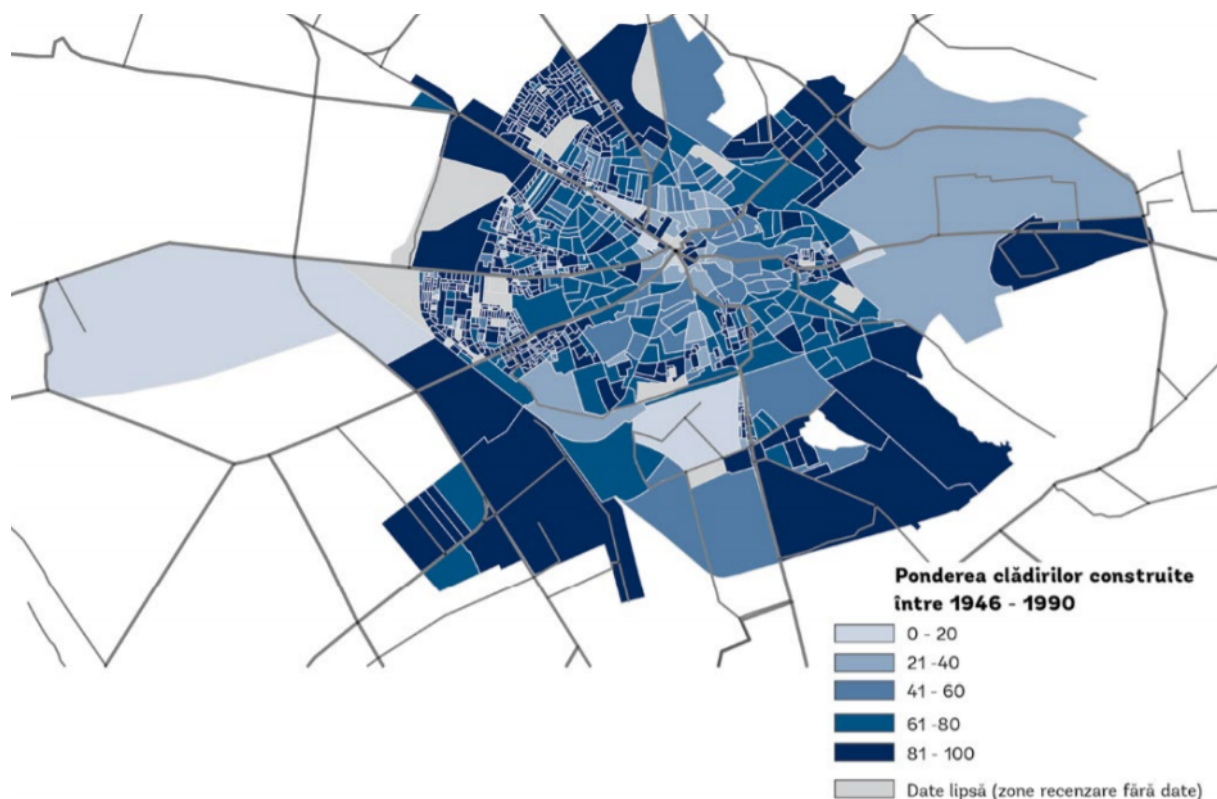


Figura 20 - Ponderea clădirilor construite între 1946-1990 la nivel pol de dezvoltare Ploiești

Sursa: Date INS, RGPL

Per ansamblu, putem afirma că vechimea fondului imobiliar al comunei Ariceștii Rahtivani ridică probleme cu privire la calitatea și siguranța locuirii, fiind necesare lucrări de reabilitare și consolidare.

Evoluția fondului construit, tipologie și caracteristici (conform studiul istoric de fundamentare PUG UAT studiat)

- Fondul construit existent al satelor comunei Ariceștii Rahtivani a păstrat în bună măsură edificiile purtătoare ale influențelor stilistice care au constituit repertoriile de modele din zestrea lor edilitară.
- Cu ocazia studiului au fost identificate un număr de 14 clădiri cu volumetria aparținând celui mai vechi repertoriu de modele cu acoperișuri cu patru pante, cu un și ngur nucleu compozițional. Dintre acestea, 4 au fost propuse pentru includere în LMI.
- Au fost identificate 6 clădiri care prezintă influențe ale stilului neoclasi c prin prezența frontonului triunghiular la acoperișul foisorului. Una dintre clădiri are decorație din panouri de lemn traforate, dovadă a influențelor arhitecturii regionaliste, ajunsă la Aricești prin modele din Telega și Câmpina. Dintre aceste edificii, 4 clădiri au fost propuse să completeze Lista Monumentelor Istorice a județului Prahova.
- Arhitectura romantică a avut influențe mai ales prin suprainălțarea foisorului cu o șarpantă piramidală tuguată. Și din această categorie au fost înregistrate 6 edificii, 4 dintre ele propuse a fi incluse în Lista Monumentelor Istorice.

- Influențele baroce au modificat forma acoperișului foișorului înlocuindu-se volumul pirarnidal al șarpantei clădirilor de influență romantică cu un acoperiș sub formă de bulb.
- Arhitectura neoromânească a generat modele care s-au răspândit și în mediul rural. În Aricești au fost identificate din această categorie 13 edificii care sunt remarcabile atât din punct de vedere al volumetriei și al proporțiilor cât și a expresiei vității repertoriului decorativ de sorginte brâncovenească. Dintre acestea 10 au fost propuse a fi incluse în Lista Monumentelor Istorice a județului Prahova.
- În Aricești, Nedelea și Stoenești au fost identificate o serie de conace datorate unor familii boierești care au avut moșii în satele respective. Au fost înregistrate 5 edificii, din care 4 au fost propuse de a fi incluse în Lista Monumentelor Istorice a județului Prahova.
- Anexele gospodărești tradiționale s-au păstrat într-un număr semnificativ: au fost identificate 14 construcții, dintre care 2 au fost propuse pentru a fi incluse în Lista Monumentelor Istorice.
- Clădirile înregistrate cu ocazia studiului reprezintă un patrimoniu arhitectural de valoare excepțională.
- Edificiile identificate și înregistrate ilustrează evoluția stilistică a habitatului satelor comunei Ariceștii Rahtivani și probează prezența influențelor stilistice de circulație europeană și în aceste așezări.
- Calităților arhitecturale li se adaugă rafinamentul și acuratețea elementelor decorative care conferă prețiozitate și expresie vitate habitatului local.
- Frontoanele decorate cu panouri din lemn traforat ilustrează prezența și în zona comunei Aricești a unor tradiții de prelucrare a lemnului care sunt atestate la sfârșitul sec. XIX și începutul sec. XX în foarte multe din localitățile prahovene. Dacă adăugăm decorațiile paziilor, a streșinilor și a parapetelor prispelor și foișoarelor ne aflăm în fața unui patrimoniu decorativ de o mare bogăție.
- Sunt remarcabile formele în care au fost fasonați stâlpii prispelor și foișoarelor cu elemente de tâmplărie, reprezentând piese decorate dacă sunt din lemn și modelație dacă sunt din zid, specifice arhitecturii neoclași ce și arhitecturii neoromânești.
- De asemenea sunt prezente elemente de tâmplărie reprezentând piese decorate de mare expresie vitate care conferă prețiozitate plasticii arhitecturale și elemente decorative din stucatură sau profilate cu șablonul în tencuială, care întregesc repertoriul plastic valoros al obiectivelor selecționate în studiu.
- Aceste repere arhitecturale de excepție reprezintă un tezaur inestimabil al patrimoniului arhitectural local, repere ale identității culturale a așezărilor comunei Aricești.

5.3.1. ANALIZA S.W.O.T. – FONDUL IMOBILIAR

FONDUL IMOBILIAR	
Puncte Tari	Puncte Slabe
<ul style="list-style-type: none"> ▪ Existența rezervelor de terenuri posibil a fi parcelate în vederea atribuirii de loturi în condițiile legii, pentru atragere de noi locuitori pe raza UAT; ▪ Existența unui proiect de lotizare în sat Târgșoru Nou, pentru atribuirea tinerilor, în vederea construirii de locuințe; ▪ Locuințele proprietate privată sunt în general în stare bună și satisfăcătoare; ▪ Se manifestă tendința de creștere a numărului de autorizații de construire și implicit de înnoire a fondului construit și de dezvoltare a unor noi activități economice. 	<ul style="list-style-type: none"> ▪ Insuficienta implicare din partea administrației privind identificarea și alocarea terenurilor în vederea construirii/ alocării loturilor noi de case pentru fiecare sat în parte; ▪ Starea avansată de degradare a anumitor clădiri; ▪ Lipsa resurselor financiare ale locuitorilor pentru cofinanțarea / finanțarea investițiilor pentru consolidare/ renovare/ modernizare/ reabilitare termică a locuințelor și dotarea tehnico-edilitară a acestora, cu echipamente ce folosesc energie regenerabilă; ▪ Asigurarea deficitară a rețelelor edilitare pe întreg arealul intravilan; ▪ Lipsa existenței locuințelor sociale în fiecare sat aparținător al UAT;
Oportunități	Amenințări
<ul style="list-style-type: none"> ▪ Cererea existentă pe piața imobiliară din zonă, de terenuri destinate construirii de locuințe individuale; ▪ Existența programelor / documentelor programatice strategice PNRR și a altor instrumente financiare, în scopul susținerii investițiilor în creșterea calității fondului locativ; ▪ Promovarea și încurajarea inițiativei private în implicarea dezvoltării imobiliare; ▪ Mărirea zonei de intravilan. 	<ul style="list-style-type: none"> ▪ Insuficienta implicare a autorităților publice și organismelor ce au ca atribuții inițierea (stabilirea unor reglementări arhitecturale zonale), implementarea și monitorizarea proiectelor pentru îmbunătățire a calității fondului locativ; ▪ Insuficiența personalului specializat în cadrul UAT, pentru avizarea, autorizarea și recepționarea investițiilor pentru creșterea calității mediului construit.

5.4. ECONOMIA ȘI FORȚA DE MUNCĂ

Context economic regional/județean

Efectele suburbanizării, concretizate în apariția de noi cartiere rezidențiale, apariția de platforme industriale, logistice și comerciale, relocarea facilităților de producție din centrul orașului, au fost cele mai vizibile la nivelul UAT-ului studiat. Din perspectiva economică, cele mai dinamice zone la nivel județean au fost: Ariceștii – Rahtivani și Brazi, unde există platforme economice de mari dimensiuni.

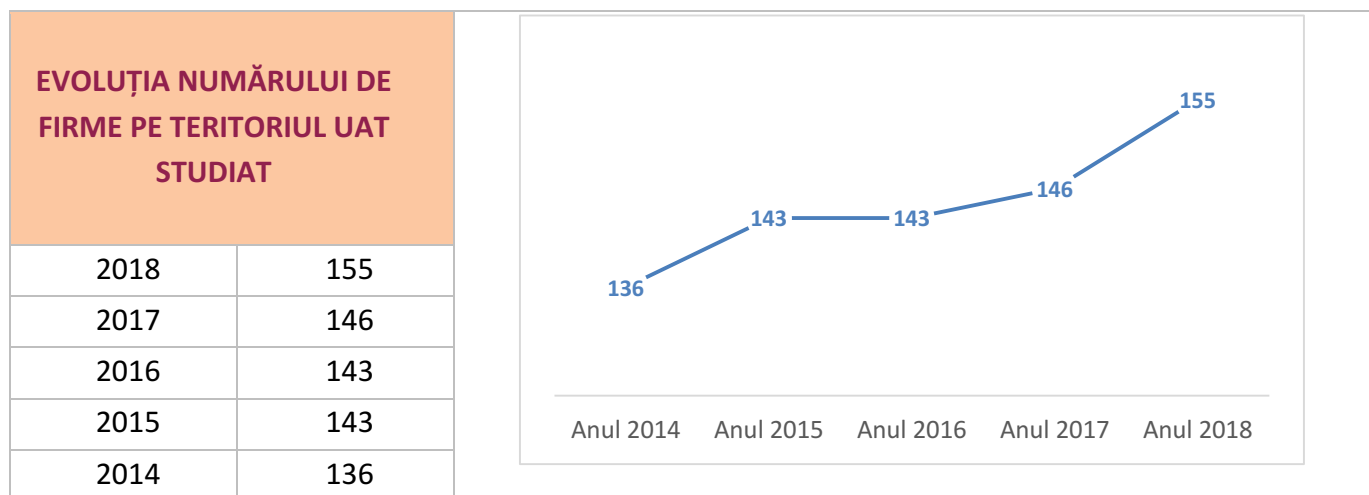
5.4.1. ISTORIC ȘI RESURSE ECONOMICE – NIVEL LOCAL

Prin Programul Operațional Regional 2007-2013, municipiul Ploiești a fost stabilit ca un pol de creștere, în cadrul Axei 1 prioritare “Sprijinirea dezvoltării durabile a orașelor-poli urbani de creștere” cu o alocare financiară de 97 milioane de euro. Aceste fonduri se vor cheltui pentru: infrastructura publică urbană, transport public, infrastructura socială, mediul de afaceri, crearea de noi locuri de muncă. Astfel se evită disparitățile, iar dezvoltarea va fi una integrată.

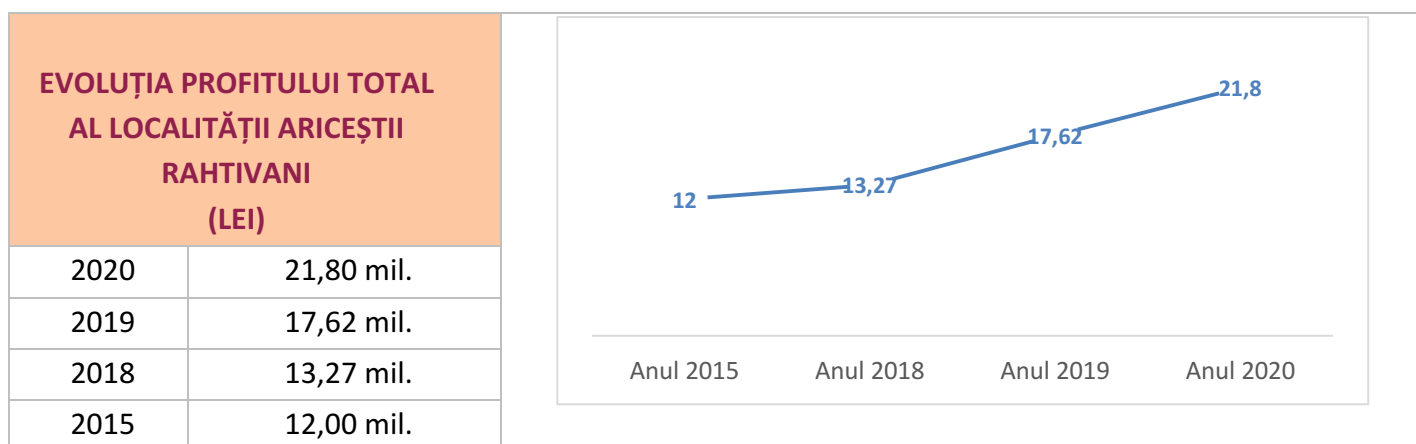
Planul Integrat de Dezvoltare Urbană Ploiești-Prahova (PIDU)-corelează politicile sectoriale (economie, mediu, social, transporturi), cu politicile teritoriale, ca suport pentru pregătirea de proiecte finanțate prin Programul Operațional Regional, Programele Operaționale Sectoriale și prin Fondul European pentru Agricultură și Dezvoltare Rurală. Acest plan se referă la municipiul Ploiești ca pol de creștere ales în Regiunea Sud Muntenia și la următoarele unități administrative teritoriale ce formează arealul de antrenare: Băicoi, Boldești-Scăieni, Plopeni, Bărcănești, **Ariceștii Rahtivani**, Berceni, Blejoi, Brazi, Bucov, Păulești, Târgșoru Vechi, Valea Călugărească.

Statistică economică la nivelul localității Ariceștii Rahtivani	
INDICATOR BILANȚ 2019	TOTAL
Angajați	3426
Cifra de afaceri	2 608 157 074
Profit net	163 932 626
Pierdere netă	-62 826 575
Active	2 560 944 334
Datorii	1 476 746 194
Creanțe	538 779 797

Tabel 10 - Indicatori bilanț 2019 – la nivel UAT studiat
Sursa: <https://www.listafirme.ro/>



Tabel 11- Evoluția numărului de firme pe teritoriul UAT studiat

Sursa: <https://www.listafirme.ro/>

Tabel 12 - Evoluția profitului total al localității studiate

Sursa: <https://www.listafirme.ro/>

5.4.2. AGENȚI ECONOMICI

Comuna Ariceștii Rahtivani este caracterizată printr-un profil economic divers, fiind o localitate cu activități agricole – industriale – terțiare.

Totuși, profilul predominant al localității a fost și este unul agricol, datorat potențialului terenurilor, inclusiv a lucrărilor de îmbunătățiri funciare existente, mare parte din terenurile agricole constituind capacități de irigații. În secundar, dar cu o pondere semnificativă profilul este industrial din domeniul extracției petrolului și mai nou, prin crearea parcurilor industriale în plină expansiune, și cu activități diverse. În ultimii ani structura activităților economice a suferit modificări substanțiale prin introducerea de terenuri în intravilan pentru activități industriale și instituții și servicii în marea lor majoritate, populația îndreptându-se spre sectorul primar al producției industriale, dar și spre cel terțiar de servicii și comerț.

Domeniile economice în care activează sunt foarte variate: producție și comerț cu bunuri, activități agricole, prestări servicii diverse, alimentație publică, depozitare, profesii liberale și altele.

Agenți economici importanți care activează în comuna Ariceștii Rahtivani, dintre care amintim:

- OMV Petrom – Schela Băicoi – exploatare petrolieră, transport produse petroliere (sonde de extracție, unele în funcțiune și altele în conservare, 3 parcuri de rezervoare, 2 în satul Ariceștii Rahtivani și 1 în satul Stoenеști)
- BAUELEMENTE – producție prefabricate din beton
- REMAT HOLDING SA – reciclare deșeuri și depozitare
- Allianso Buși ness Park SA. – Dezvoltare (promovare) imobiliară;
- Lufkin SRL– Producător de utilaj petrolier;
- Kemna Bau Andreae GmbH&Co.KG - balastiere;
- Ecomaster - Parc ecologic de deșeuri periculoase clasa A.
- Lafarge Ciment SA – producție ciment, material de construcții
- Logcenter, Profipet, Docu Guard - depozitare en-gros, centre logistică
- Flexitech Ro SRL- Fabrică autovehicule de transport rutier, a remorcilor și semiremorcilor;
- Marcana Trans SRL- Transporturi terestre și transport prin conductă;
- Tizziana SRL- Transport rutier, călători intern;
- Cargo Four Car SRL- Transporturi rutiere de mărfuri;
- Litind SRL– Echipamente, echipamente de protecție și accesorii PȘI , service stingătoare;
- Și pex Company SRL– Distribuitor de materiale pentru finisări în construcții;
- Habitat Art Electric - Lucrări de instalații electrice;
- All Glamour Asc - Servicii/Consultanță – agenție publicitate;
- Epacons SRL- Echipamente și accesorii piscine; construcții civile;
- Agricolcom SRL- Comerț cu var, ipsos, ciment;
- Larif Serv SRL– Comerț cu amănuntul în magazine nespecializate, cu vânzări predominante de produse alimentare, băuturi și tutun;
- Desiderio - Organizare nunți, articole de nuntă;
- Fardab Com SRL- Comerț cu amănuntul în magazinele nespecializate, cu vânzări predominante de produse nealimentare;
- Zalex DG Cons SRL, Pontiac Improex SRL, T.C.S. SRL, Apolodor COM Impex SRL

(*) Gigantul chinez Haier, unul dintre cei mai mari producători de electrocasnice din lume, cu afaceri anuale de 35 mld. euro, va investi peste 50 mil. euro într-o fabrică de frigider în localitatea Ariceștii Rahtivani din Prahova. Această unitate de producție, ce va fi amplasată pe un teren de 100.000 mp, ar urma să angajeze 750 de oameni. Fabrica va avea o amprentă la sol de 54.000 mp, adică mai mult de jumătate din total.

Terenul se află în Parcul Industrial Allianso Business Park și este deținut de chinezii de la Haier. Pe teren s-au derulat deja construcții de montaje hale de producție.

Investitorul vrea să ridice fabrica în maximum 12 luni de la momentul în care va obține autorizația de construire. Pentru această fabrică, ce va necesita o investiție de peste 50 mil. euro, statul a aprobat în decembrie un ajutor de stat pentru aproape jumătate din sumă. Investiția e în curs de demarare, iar în momentul când va fi gata va avea o capacitate maximă de producție de 600.000 de frigider pe an.

Prin comparație, fabrica Arctic de la Găești, Dâmbovița, a turcilor de la Arcelik, are o capacitate de 2,6 milioane de unități pe an, fiind cea mai mare fabrică de frigidere din Europa Continentală.

In România investiția va fi făcută prin intermediul companiei Haier Tech SRL, înregistrată în 2019 și deținută de grupul italian Candy. Acesta este deținut la rândul său de chinezii de la Haier.

Veritabil simbol al succesului industrial al Italiei de după război, producătorul de mașini de spălat Candy a fost vândut în urmă cu doi ani companiei chineze Haier pentru aproape 500 milioane de euro.

De altfel, chinezii și-au construit grupul prin achiziții, preluând în 2016 indirect divizia de electrocasnice a General Electric în schimbul sumei de 5,4 mld. euro. În prezent chinezii deține mai multe branduri în portofoliu, printre care Haier și Candy. Pe și te-ul propriu apare informația conform căreia grupul controlează în 2016 (ultimul an menționat) 10% din volumul de vânzări pe electrocasnice mari la nivel Mondial. Era al optulea an consecutiv când Haier deținea această poziție.

Gigantul are peste 65.000 de salariați, 24 de fabrici și cinci centre de cercetare.

ȘI TUAȚIA AGENȚILOR ECONOMICILA NIVELUL LOCALITĂȚII ARICEȘȚII RAHTIVANI ȘI A LOCALITĂȚILOR INVECINATE		
Localitate	Număr locuitori	Număr firme
<i>Nedelea</i>	<i>2602</i>	<i>51</i>
<i>Stoenești</i>	<i>1351</i>	<i>34</i>
<i>Târgșoru Nou</i>	<i>1090</i>	<i>30</i>
<i>Filipeștii de Târg</i>	<i>2828</i>	<i>82</i>
<i>Dărmănești</i>	<i>3834</i>	<i>56</i>
<i>Mărginenii de Jos</i>	<i>3354</i>	<i>112</i>
<i>Cătina</i>	<i>1328</i>	<i>22</i>
<i>Minieri</i>	<i>1470</i>	<i>13</i>
<i>Mărginenii de Sus</i>	<i>1232</i>	<i>29</i>
<i>Florești</i>	<i>4951</i>	<i>145</i>

*Tabel 13 - Și tuația agenților economicila nivelul localității studiate și a celor învecinate
Sursa:www.listafirme.ro*

5.4.3. ANALIZA SECTORIALĂ

SECTORUL PRIMAR

Din suprafața teritoriului administrativ de 8148 ha., ponderea cea mai mare este reprezentată de terenurile agricole (6390 ha., reprezentând 78,42 % din întreaga suprafață).

Deși există acest potențial agricol evident, dezvoltarea activităților cu caracter agricol din cadrul comunei nu a avut o dinamică foarte bună.

Activitatea agricolă se desfășoară în cea mai mare parte în cadrul gospodăriilor individuale. Dacă raportăm suprafața agricolă la numărul de gospodării rezultă o suprafață agricolă medie de 3,30 ha/gospodărie; raportat la media județului (1,37 ha/gospodărie) și la media pe țară (2,28 ha/gospodărie), media comunei Ariceștii Rahtivani este semnificativ mai mare.

Potrivit datelor analizate, în sectorul primar este angajată aproximativ 15,8% din populația activă a comunei.

Aproape toată populația aptă de muncă și nesalarizată este implicată în activități agricole în cadrul propriilor gospodării.

SECTORUL SECUNDAR

Sectorul secundar, alături de cel terțiar reprezintă "pionii" de bază ai economiei comunei Ariceștii Rahtivani, cu un mai mare procentaj fiind sectorul terțiar.

Populația activă a comunei, angajată în industrie are un procent de 34,2% (din care 205 angajați în localitate) din totalul populației, majoritatea persoanelor sunt angajate în balastiere de pe teritoriul comunei.

Ca urmare a faptului că în comună nu există oportunități de angajare, cea mai mare parte a populației active face naveta spre zonele învecinate (Florești, Brazi, Ploiești etc) unde există poști bilități de angajare importante și bine plătite. În viitor, o dată cu finalizarea parcului industrial Ploiești West Park, ce va fi în totalitate pe teritoriul comunei, noi oferte de locuri de muncă vor apărea.

În localitate există o populație activă angajată în industrie de circa 34,2% (industrie și construcție). Cele mai importante sectoare ale industriei comunei sunt: industria extractivă și industria prelucrătoare.

SECTORUL TERȚIAR

Sectorul terțiar joacă un rol important în economia comunei, ca de altfel în întreaga economie a României.

Din datele statistice furnizate la nivel de comună, există un procent de 50% (395 angajați în localitate) din populația activă angajată în sectorul terțiar (comerț, transport, administrație, învățământ, sănătate, sport, turism, alte prestări către populație).

Din punctul de vedere al serviciilor turistice nu există în comună nici un punct de interes turistic. Activitatea comercială se desfășoară prin afaceri mici, de familie precum și printr-un magazin al cooperativei, spațiu închiriat recent francizei "PROFI"

În comună nu este prezentă nici o bancă sau filială bancară.

Principalii agenți economici de pe raza comunei sunt:

- Litind SRL-echipamente, echipamente de protecție și accesorii PȘI, service stingătoare
- Sipex Company SRL-distribuitor de materiale pentru finisări în construcții
- All Glamour Asc- servicii/Consultanță-agenție publicitate
- Epacons SRL-echipamente și accesorii piscine; construcții civile
- LarifServ.SRL-comerț cu amănuntul în magazine nespecializate, cu vânzări predominante de produse alimentare, băuturi și tutun
- Flexitech SRL-fabrică autovehicule de transport rutier, a remorcilor și semiremorcilor
- Deși derio-organizare nunți și articole de nuntă
- Fardab Com SRL-comerț cu amănuntul în magazinele nespecializate, cu vânzări predominante de produse nealimentare
- Agricolcom SRL-comerț cu car, ipsos, ciment
- Marcana Trans SRL-transporturi terestre și transport prin conductă
- Habitat Art Electric-lucrări de instalații electrice
- Tizziana SRL-transport rutier, călătorii interne
- Cargo Four Car SRL-transporturi rutiere mărfuri
- Allianso Buși ness Park SRL-dezvoltare(promovare) imobiliară
- Lufkin SRL-producător de utilaj petrolier
- Warehouse De Pauw-logistică și utilaje pentru energie regenerabilă-fază de proiect
- Lafarge Ciment SRL, Zalex DG Cons SRL, Pontiac Improprex SRL, T.C.S SRL, Apolodor COM Impex SRL, Kemna Bau Andreae GmbH&Co.KG-balastiere
- Ecomaster-parc ecologic de deșeurii periculoase clasa A.

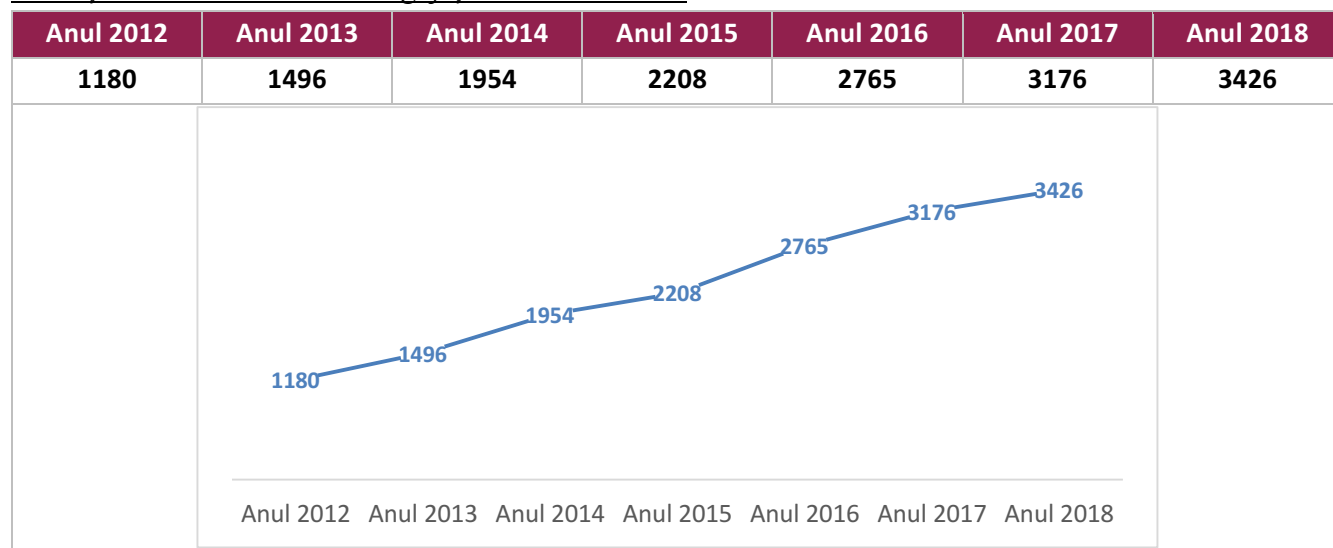
5.4.4. FORȚA DE MUNCĂ

Resursele de muncă reprezintă acea categorie de populație care dispune de ansamblul capacităților fizice și intelectuale care îi permit să desfășoare o muncă utilă în una din activitățile economiei și includ: populația în vârstă de muncă, aptă de a lucra (bărbați de 16 - 65 ani și femei de 16 - 63 ani), vârste ce se modifică în funcție de legile referitoare la vârsta de pensii onore, precum și persoanele sub și peste vârsta de muncă aflate în activitate.

Din datele Institutului Național de Statistică, numărul mediu de salariați pe plan local a fost în concordanță cu mediul economic național care a trecut prin criză economică și rezeși une, cu multe oscilații după anul 2000. Și tuția actuală în care ne regăsim la nivel global – criza de coronavirus - va avea cu și garanță repercurși uni incluși v asupra sectorului economic în perioada de programare strategică 2021-2027.

Oportunitățile de angajare de la nivelul comunei sunt reduse din cauza nivelului scăzut de specializare al populației active din UAT, motiv pentru care cea mai mare parte a populației active face naveta spre zonele învecinate (Ploiești, Brazi, Florești, etc.). Un factor pozitiv constă în faptul că aproape toată populația aptă de muncă și nesalarizată este implicată în activități agricole în gospodăriile proprii.

Evoluția numărului total de angajați la nivel de UAT



Tabel 14 - *Evoluția numărului total de angajați la nivel de comună - 2012-2018*
Sursa: www. listafirme.ro

5.4.5. ANALIZA S.W.O.T. – ECONOMIA ȘI FORȚA DE MUNCĂ

ECONOMIA ȘI FORȚA DE MUNCĂ	
Puncte Tari	Puncte Slabe
<ul style="list-style-type: none"> ▪ Creșterea activităților economice din sfera sectorului secundar și terțiar; ▪ Existența unor facilități/agenți economici ce activează în domeniul gestionării și valorificării deșeurilor (depozitul de deșeuri considerate cu risc, situat în zona de extravilan a satelor Stoenești și Târgșoru Nou); ▪ Existența formelor asociative (asociații de producători locali/ crescători de animale) cu potențial de dezvoltare a unor servicii/produse din sfera agriculturii sustenabile ecologice; ▪ Cererea agenților economici din zona parcului industrial, pentru forța de muncă calificată de pe raza UAT Ariceștii Rahtivani și comunelor limitrofe. 	<ul style="list-style-type: none"> ▪ Lipsa forței de muncă specializată în domenii din sectorul terțiar; ▪ Migrarea forței de muncă specializată și a tinerilor către centrele economice polarizatoare - Ploiești sau București; ▪ Lipsa unor programe de instruire a resursei umane, pentru domeniile competitive cerute pe piața muncii; ▪ Slabă cooperare între UAT, mediul de afaceri local și comunitate; ▪ Slabă implicare în sprijinirea și promovarea produselor producătorilor locali; ▪ Lipsa programelor de finanțare din bugetul local a agenților economici (IMM, PFA, forme asociative) din sectorul agricol - fermieri și producători agricoli locali.

Oportunități	Amenințări
<ul style="list-style-type: none"> ▪ Comunicare creată între conducerea UAT și cetățeni; ▪ Deschiderea cetățenilor pentru schimbare; ▪ Măsurile impuse de pandemie (încurajarea muncii “remote”; comerț on- line, etc); ▪ Adaptarea impusă la noile măsuri pentru reziliența în fața crizei sanitare și economice; ▪ Existența ADI (Asociații de Dezvoltare Intermunicipală); GAL (Grupurile de Acțiune Locală) și FORME DE ASOCIERE ÎNTRE LOCALITĂȚI; ▪ Necesitatea prelucrării și valorificării deșeurilor, pentru realizarea de energie verde; ▪ Mărirea zonei Servicii și Industrii. 	<ul style="list-style-type: none"> ▪ Insuficiența personalului angajat al UAT Ariceștii Rahtivani, pentru implementarea și monitorizarea proiectelor de dezvoltare socio-economică; ▪ Insuficiența personalului specializat în domeniul - protecția mediului și managementul deșeurilor -; ▪ Lipsa de deschidere, implicare și înțelegere a locuitorilor, referitoare la existența oportunității de valorificare a deșeurilor și a finanțărilor existente pentru acest domeniu.

5.5. INFRASTRUCTURA DE TRANSPORT

5.5.1. ACCESIBILITATE

Comuna Ariceștii Rahtivani, din punct de vedere al amplasării în teritoriu este situată în jumătatea sudică a județului Prahova, în partea sud-vestică, la aproximativ 10,0 km de Municipiul Ploiești, în nord-vestul acestuia. Comuna are o suprafață de 8148 ha.

Comuna este compusă din 5 sate: Ariceștii Rahtivani – sat reședință de comună, Nedelea, Stoenеști, Târgșoru Nou și Buda.

Comuna Ariceștii Rahtivani se învecinează cu următoarele localități:

SUD – municipiul Ploiești și comuna Târgșoru Vechi

VEST – comuna Mănești și Filipești de Târg

NORD – comuna Florești

NORD-EST – orașul Băicoi și comunele Păulești și Blejoi.

Comuna Ariceștii Rahtivani are legătură directă cu municipiile Ploiești și Târgoviște, dar și cu unitățile economice din zona Florești-Băicoi și DN1 și este străbătută de câteva artere de circulație destul de importante din punct de vedere al gradului de utilitate, structurate pe direcția N-S și E-V: DJ 144 și DJ 101I. Comuna poate fi accesată și pe cale feroviară - cu ruta București-Ploiești-Brașov și calea ferată cu ruta Ploiești-Târgoviște.

Din punct de vedere funcțional și al traseului, drumurile naționale DN 72 care traversează comuna și

DN1 adiacent limitei UAT cu Ploieștiul, ași gură legături după cum urmează:

- DN 72 – legătura cu municipiul Ploiești către est și cu județul Dâmbovița – Municipiul Târgoviște către vest
- DN1 – legătura cu București către sud și cu Brașov către nord.

Principalele intersecții ale DN72 sunt cu DN1 – Centura de Vest cu pasaj denivelat, intrarea în Parcul industrial Ploiești (sens giratoriu), iar în satul Stoenеști cu DJ 140 și DJ 144 printr-o intersecție la nivel.

De la intersecția cu DN1 - Centura de Vest până la sensul giratoriu de la intrarea în Parcul Industrial Ploiești, DN72 este modernizat conform PATJ cu 4 benzi, două pe sens.

În ultimii 15 ani, s-au propus și parțial s-au amenajat intersecții cu foste drumuri de exploatare acum modernizate prin lărgire și asfaltare. Intersecțiile sunt rezolvate cu soluții cu sau fără sensuri giratorii. Acest lucru se datorează mai ales dezvoltării zonei din nordul DN72, de la Centura de Vest până spre satul Stoenеști, pentru parcuri industriale și zone de instituții și servicii.

Parțial pe anumite zone sunt executate drumuri colectoare pentru a reduce frecvența intrărilor – ieșirilor direct în DN72 din incintele industriale.

Dezvoltarea zonelor de intravilan de-a lungul DN 72 s-a făcut prin elaborarea, avizarea și aprobarea unor PUZ-uri pentru introducerea terenurilor în intravilan, bazate pe soluții de circulație corelate între ele și avizate de către CNADNR.

Autostrada A3 propusă să traverseze teritoriul administrativ al comunei Ariceștii Rahtivani în partea de est – nord-est va avea 4 benzi carosabile, 2 pe sens – și va intra pe teritoriul administrativ al comunei Ariceștii Rahtivani la Km 70+000 aproximativ, la intersecția cu DN 72 adiacent limitei cu municipiul Ploiești, unde este prevăzut un pasaj denivelat suprateran al DN 72 peste autostradă. În continuare, traversează comuna de la sud la nord, relativ paralel cu CF București – Brașov, ocolind satul Buda prin partea de vest și va ieși de pe teritoriul administrativ supra traversând prin pasaj denivelat calea ferată București - Brașov.

Distanțele către centrele urbane de interes, locale, naționale și internaționale, precum și timpii medii de parcurs cu autoturismul, sunt ilustrate mai jos:

DESTINAȚIE	DISTANȚĂ (km)	TIMP MEDIU DE ARCURS (minute)	VITEZA MEDIE DE PARCURS (km/h)
Ploiești	17	19	54
București	91	66	82
Buc. Aeroport Otopeni	87	61	86
Brașov	99	92	65
Câmpina	24	23	64
Moreni	19	18	62

Târgoviște	39	38	62
Târgșoru Vechi	17	17	60
Strejnicu	12	13	58

Tabel 15 - Distanțe și timpuri de parcurs către centrele urbane de interes

Sursa: prelucrare proprie

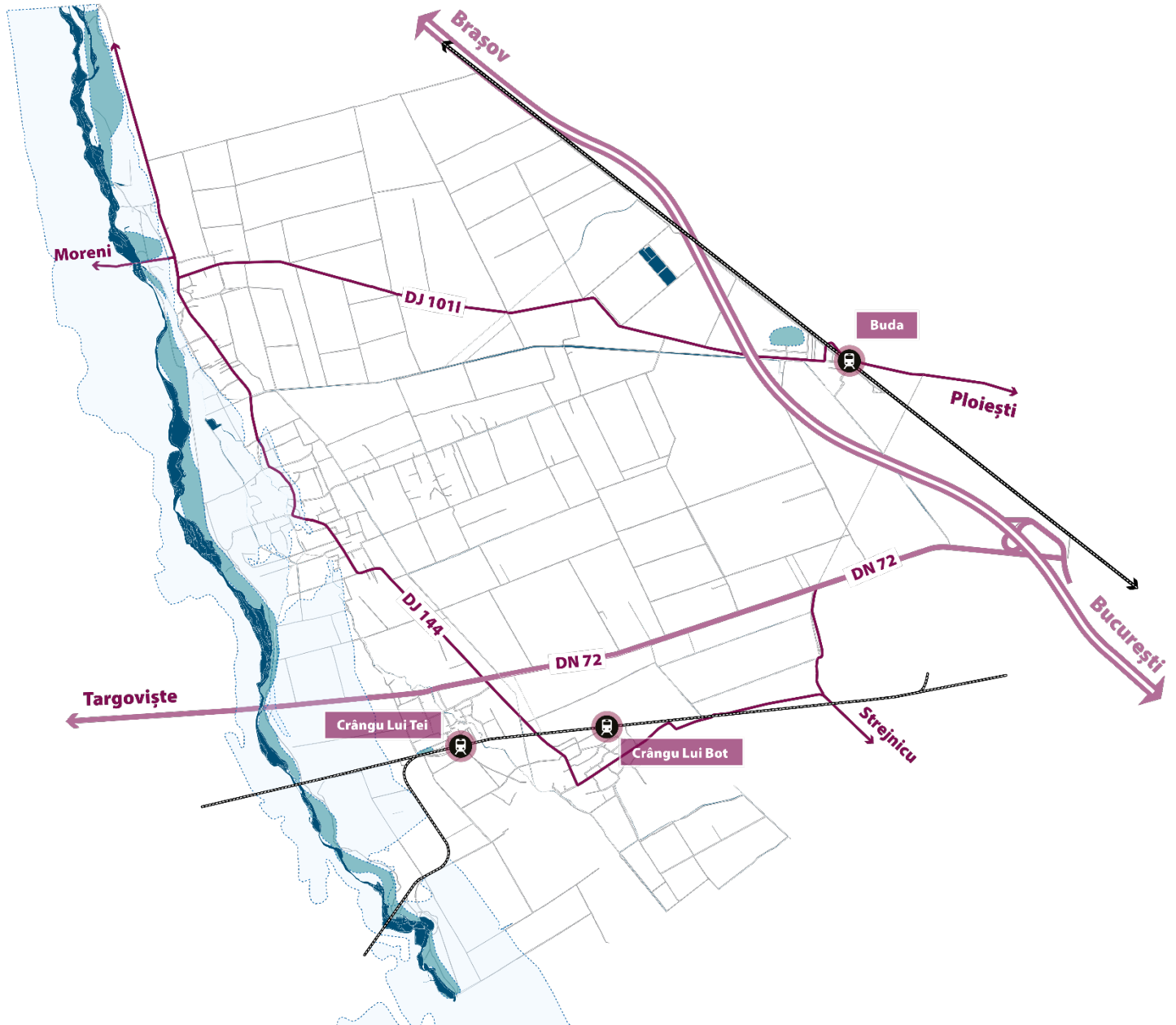


Figura 21 -HARTĂ ȘI SISTEMUL DE INFRASTRUCTURĂ AL COMUNEI ARICEȘTII RAHTIVANI (sursa: desen propriu, date GIS Primăria comunei Ariceștii Rahtivani)

5.5.2. CIRCULAȚIA ÎN COMUNA ARICEȘTII RAHTIVANI

Circulația pe raza comunei are o intensitate mare mai ales pe DN 72 care traversează comuna. Traversarea se face în general prin extravilan, dar există porțiuni considerabile și în intravilan. Satul Stoenеști este singurul sat component traversat de DN72. Acesta mai traversează intravilanul în zone în care de-a lungul lui s-au propus și s-au aprobat extinderi de intravilan (mai ales în zona dinspre municipiul Ploiești, zona parcurilor industriale).

EXISTENT - LIMITELE LOCALITĂȚII PE DN 72 ȘI A3 (traseu propus)			
Denumire drum	între km+m		pe partea
	de la	pana la	
LIMITA ADMINISTRATIVĂ TERITORIALĂ			
DN 72	65+685	73+145	stanga - dreapta
DN 72	73+145	76+180	stanga
A3	70+325	76+600	stanga - dreapta
INTRAVILAN EXISTENT			
DN 72	67+293	68+862	dreapta
DN 72	71+594	72+349	dreapta
DN 72	67+863	68+862	stanga
DN 72	69+950	70+164	stanga
DN 72	71+100	71+200	stanga
DN 72	71+384	71+444	stanga
DN 72	71+971	72+269	stanga
DN 72	73+471	75+020	stanga
DN 72	75+528	76+180	stanga
A3	70+325	70+600	stanga - dreapta
A3	70+663	71+845	stanga - dreapta
A3	72+562	72+973	stanga - dreapta
A3	73+259	74+872	stanga - dreapta

5.5.3 INFRASTRUCTURA RUTIERĂ

CĂI DE COMUNICAȚIE RUTIERĂ

Din punct de vedere al căilor de comunicație majore, legăturile se realizează rutier prin:

- Autostrada A3 București – Brașov, parte a coridorului IV Paneuropean, care traversează teritoriul administrativ în partea de NV pe o distanță de cca. 7,0 km (de la km 70 la km 77), relativ paralel cu CF de mare viteză București-Brașov, ocolind satul Buda prin partea vestică;
- DN 72 Ploiești - Târgoviște, 2 benzi de circulație – pe tot traseul, de la intrarea pe teritoriul administrativ (la CF București – Brașov) până la ieșire către comuna Filipeștii de Târg și apoi către Municipiul Târgoviște, pe un traseu E – V.
- DJ 101I dinspre Ploiești, prin satele Buda și Nedelea, până la intersecție cu DJ144, în jumătatea nordică a teritoriului administrativ, pe un traseu E – V, având două benzi de circulație (câte una pe sens) – asfaltat
- DJ 144 - dinspre Ploiești, prin satul Târgșoru Nou pe o direcție E – V, apoi spre N din centru acestuia către satul Stoenesti până la intersecție cu DN 72 și DJ 140, având două benzi de circulație (câte una pe sens) - asfaltat
- DJ 140 - din intersecția cu DN 72 și DJ 140, pe direcție S – N, către comuna Florești, prin satele Ariceștii Rahtivani și Nedelea (2 benzi de circulație) – asfaltat
- DJ 156 – din intersecția Dn 72 și DJ 140 pe direcția N-S, către satul Strejnicu – comuna Târgșorul Vechi (2 benzi de circulație) – asfaltat.

În afara acestor drumuri importante, legăturile în interiorul comunei se realizează în intravilan prin drumuri locale, iar în extravilan prin drumuri de exploatare.

5.5.4 INFRASTRUCTURA FERVIARĂ

Legăturile feroviare sunt asigurate prin calea ferată de mare viteză București – Brașov - magistrala 300, amplasată în partea de NE a comunei, la limita teritoriului administrativ (în afara acesteia) cu orașul Băicoi și comunele Păulești și Blejoi. Linia este interoperabilă dublă electrificată. Pe traseul acesteia, pe teritoriul administrative al comunei Păulești, este amplasată gara Buda.

Din gara Buda, magistrala CF 300 are o ramificație secundară: linia 306 Buda – Slănic - cale ferată și mplă neelectrificată.

Teritoriul administrativ al Comunei Ariceștii Rahtivani, județul Prahova este străbătut pe direcția est-vest, de linia CF Ploiești Vest – Targoviste Nord. CFR SA deține o suprafața totală estimată de 137409 mp din care 117935 mp aparțin domeniului public CFR (cu extras CF) și 19474 mp ce aparțin domeniului privat CFR (cu extras CF) și cuprinde următoarele:

- Interval c.f. Crangul lui Bot - Targșorul Nou (incluși ve Halta Crangul lui Tei) km 17+800 – 20+818, unde CNCF, CFR SA deține o suprafața de teren de aproximativ 50488 din care

50094 mp aparțin domeniului public CFR (are extras CF) și 394 mp ce aparțin domeniului privat CFR.

- Stația CF Târgșoru Nou km 20+818 – 21+694, unde CNCF, CFR SA deține o suprafață de teren de aproximativ 48810 mp ce aparțin domeniului public CFR (are extras CF).
- Interval c.f. Târgșoru Nou – Zalhanaua km 21+694 – 23+230, unde CFR SA deține o suprafață estimativă de teren de 48810 mp, ce aparțin domeniului public CFR (are extras CF).

Poziții kilometrice pe CF Ploiești – Târgoviște.

LIMITE EXISTENTE	
Denumire	km+m
Limita UAT	17+800
Trecere la nivel DJ 144	20+083
Pod peste HC 325	20+805
Limita INTRAVILAN	20+732
Halta Târgșoru Nou	21+115
Limita INTRAVILAN	21+766
Limita UAT / Pod peste Râul Prahova	23+230

Tabel 16- Limite existente CF Ploiești – Târgoviște

Sursa: Actualizare PUG – in aprobare

5.5.5 INTRASTRUCTURA DE TRANSPORT PUBLIC

Transportul în comun în zonă se desfășoară pe traseul drumului național DN72 – către Ploiești și Târgoviște, dar și spre parcurile industriale existente în comună sau la limita cu aceasta, în municipiul Ploiești și pe traseul DJ 140 și DJ144 și DJ 156, asigurându-se legături cu toate localitățile învecinate.

Conform datelor furnizate de primărie, acesta este așezat de firme private, cu microbuze și autobuze pe relația Nedelea – Ariceștii Rahtivani – Stoenesti – Târgșoru Nou – Ploiești și pe relația Parc Industrial Ploiești – Parc Industrial West Park cu satele comunei, până la domiciliul angajaților acestor parcuri industriale.

5.5.6 INFRASTRUCTURA MEDIILOR DE DEPLASARE BLÂNDE

Infrastructura de transport pietonal este compusă din alei de acces cu utilizare mixtă, zone excluși ve pietonale, pasaje pietonale, trotuare și alei.

În cazul comunei Ariceștii Rahtivani, discutăm doar despre trotuare și alei mixte, zonele excluși ve pietonale sau pasajele pietonale fiind inexistente.

Din punct de vedere al investițiilor, în prezent se observă o predilecție pentru reabilitarea prioritară a carosabilului în detrimentul trotuarelor care în anumite zone sunt într-o stare avansată de degradare sau chiar inexistente sau în detrimentul infrastructurii pentru biciclete – în prezent inexistență.




Foto: DJ 101I, sat Buda (sursa: Google street view) – zona pietonala parțial inexistentă



Foto: DJ 144, sat Aricești Rahtivani (sursa: Google street view) – zona pietonală în stare de degradare, piste de biciclete inexistentă, utilizatorii circulând în paralel cu autoturismele de-a lungul unui drum județean



Foto: DJ 144, sat Nedelea (sursa: Google street view) – zona pietonală în stare avansată de degradare




Foto: DJ 144, sat Stoenești (sursa: Google street view) – zonă pietonală inexistentă



Foto: DJ 144, sat Târgșoru Nou – zonă pietonală inexistentă (sursa: Google street view)

5.5.7. ANALIZA S.W.O.T. – INFRASTRUCTURA DE TRANSPORT

INFRASTRUCTURA DE TRANSPORT	
Puncte Tari	Puncte Slabe
<ul style="list-style-type: none"> ▪ Amplasarea comunei în proximitatea municipiului Ploiești; ▪ Acces la rețeaua de transport; ▪ Existența tramei majore rutiere formată din DN 72, DJ 140, DJ 156, DJ 144 și DJ 101 I; ▪ Existența rețelei feroviare pentru transport mărfuri și călători (ruta București-Ploiești-Brașov - Gara Buda și ruta Ploiești-Târgoviște - Gările Crângul lui Tei și Târgșorul Nou). 	<ul style="list-style-type: none"> ▪ Contractul pentru realizarea transportului public, administrat în prezent de către Consiliul Județean este defectuos și trebuie adaptat cerințelor comunității; ▪ Ineficiența transportului rutier în comun (în special pentru satul Târgșoru Nou și Buda); ▪ Traficul greu ce tranzitează comuna; ▪ Lipsa pistelor de biciclete și a posibilităților de transport alternativ (verde); ▪ Lipsa traseelor pietonale în zone de interes comunitar (biserici, școli, grădinițe, săli de sport);

	<ul style="list-style-type: none"> ▪ Degradarea fizică a cladirilor gărilor CF și a infrastructurii feroviare; ▪ Lipsa unei parări de tiruri/ vehicule grele -agabaritice; ▪ Inexistența rutelor de transport public și pentru deservirea satului Buda; ▪ Lipsa trotuarelor de-a lungul străzilor locale sau existența unor trotuare incomplete; ▪ Interconectarea eficientă a căilor de acces cu parcurile industriale existente.
Oportunități	Amenințări
<ul style="list-style-type: none"> ▪ Intenția mai multor UAT de a renegotia contractul de furnizare servicii de transport în comun; ▪ Intenția Consiliului Județean Prahova, de a iniția înființarea unei ADI pentru gestionarea transportului rutier în comun, în zona periurbană a mun. Ploiești; ▪ Implicarea Administrației Locale pentru găsirea unor soluții integratoare de transport în comun, de exemplu: sat Buda Parc Industrial – Ploiești; ▪ Existența programelor/ documentelor programatice strategice PNRR și a altor instrumente financiare, în scopul susținerii investițiilor în transport și promovării măsurilor de reziliență în fața schimbărilor social-administrative și climatice; ▪ Anul 2021 este declarat de către Comisa Europeană, anul mobilității promovării transportului pe calea ferată, ca alternativă reală la cel rutier, în vederea încurajării sustenabilității și protejării mediului; ▪ Existența ADI (Asociații de Dezvoltare Intercomunitară); GAL (Grupurile de Acțiune Locală) și FORME DE ASOCIERE ÎNTRE LOCALITĂȚI. 	<ul style="list-style-type: none"> ▪ Amânarea renegocierii contractului de furnizare servicii și licențelor de transport în comun; ▪ Întârzierea realizării unor trasee ocolitoare pentru traficul greu; ▪ Lipsa viziunii pentru modernizarea și implementarea proiectelor de infrastructură rutieră; ▪ Tergiversarea demarării proiectelor de investiții în domeniul transportului și mobilității; ▪ Lipsa cererii de transport feroviar constant de-a lungul anului, pentru toate comunitățile/UAT de pe rutele Ploiești-Târgoviște și Ploiesti-Brasov; ▪ Numărul mic de utilizatori ai infrastructurii de transport feroviar existentă în zonă.

5.6 INFRASTRUCTURA TEHNICO-EDILITARĂ

5.6.1. REȚEAUA DE ALIMENTARE CU APĂ

Alimentarea cu apă a comunei se realizează în cea mai mare parte prin puțuri de adâncime (100- 120m) și stații de tratare și pompare, care împreună alcătuiesc rețeaua de apă publică, dar și în sistem propriu - gospodăresc, prin puțuri – fântâni de adâncime mica – 10-30m.

Generalități²²

Compoziția chimică a apei din stratul acvifer freatic prezintă depășiri a limitelor admise prin Legea nr. 458/2002 privind calitatea apei potabile, modificată și completată cu Legea nr. 311/2004, cele mai semnificative depășiri sunt la indicatorii: cloruri, sulfatați, azot amoniacal, azotiți, azotați, fier total, mangan, turbiditate și conductivitate electrică.

Sistemul de alimentare cu apă a comunei Ariceștii Rahtivani funcționează în baza Autorizației de Mediu nr. PH 295/08.07.2009, a Avizului emis de AN Apele Române - SGA nr. 85/09.06.2009 și a contractului nr. 35/2007 și a Autorizației Sanitare nr.730/ 10.07.2009, cu plan de conformare.

Monitorizarea calității apei potabile este realizată de Direcția de Sănătate Publică Prahova.

Conform acesteia, captarea surselor este realizată prin 10 foraje de adâncime (100 -120 m), amplasate în incinta gospodăriilor de apă, amplasate în toate satele, având instituite zonele de protecție în baza studiului INMH privind dimensionarea zonelor de protecție sanitare și a perimetrului de protecție hidro-geologică, întocmit în conformitate cu Hotărârea Guvernului României nr. 930/2005 și Ordinul M.M.P nr. 1278/20.04.2011, pentru frontul de captare Ariceștii Rahtivani (Contractul 83/26.05.2011).

Tratarea și înmagazinarea apei se realizează în cadrul aceluiași gospodării, prevăzute cu rezervoare metalice cu capacități de la 60 m³ la 200 m³. Distribuția se realizează prin cădere liberă și cu stații de pompare, prevăzute cu instalație de hidrofoare. Tratarea constă în dezinfecția cu clor, omogenizarea realizându-se în rezervoarele de înmagazinare și vasele de contact special adaptate. Agentul de tratare utilizat este hipocloritul de sodiu în concentrație de maxim 14 %.

Raport de mediu privind Planul Urbanistic General și Regulamentul de urbanism, al Comunei Ariceștii Rahtivani, Jud.Prahova (Iulie 2018)

Sistemul de alimentare cu apă potabilă, realizat din surse proprii în anul 2020, are o capacitate totală de 200 mc/h și are următoarele componente:

- Foraje (10) amplasate la 100-120 m adâncime în Ariceștii Rahtivani, Nedelea, Stoenest, Tg Nou și Buda;
- Rezervoare de acumulare (10) repartizate în Ariceștii Rahtivani în Nedelea, Stoenesti, Tg Nou și în Buda;
- Sistemul de aducțiune format din țevi PEHD 60;
- Stații de tratare (7) în componența cărora intră 2 instalații de clorinare de tip JESCO;
- 7 stații de pompare amplasate în Stoenesti și Ariceștii Rahtivani de 15 KW, 46 mca (metru coloană apă) și respectiv 20 KW 35 mca

²² Studiu fundamentare actualizare PUG

- Rețele de distribuție din oțel și PEHD cu diametre între 40 și 120 mm;
- Branșamente în număr de 2980 în toate cele 5 sate

Situația sistemului de alimentare cu apă a comunei Ariceștii Rahtivani se prezintă astfel:

- **LUNGIMEA SIMPLĂ A REȚELEI DE DISTRIBUȚIE A APEI POTABILE:** 54,00 km
- **SURSĂ DE ALIMENTARE:** foraje de adâncime
- **CAPACITATEA INSTALAȚIILOR DE PRODUCERE A APEI POTABILE:**
medie: 10 -30 mc/h ; 60mc/h (Aricești)
- **CANTITATEA TOTALĂ DE APĂ POTABILĂ DISTRIBUITĂ CONSUMATORILOR IN ULTIMUL AN:** 350.000 mc/an*

* Anual, în comuna Ariceștii Rahtivani sunt extrași 460.000 mc de apă, din care 110.000 mc reprezintă pierderi neidentificate.

- **SITUAȚIA DIN PUNCT DE VEDERE AL AUTORIZAȚIILOR ȘI AVIZELOR:**
 - **100% din sistemul de alimentare cu apă este construit și avizat în legalitate**
 - **80% cu obligativitatea obținerii zonei de protecție sanitară**
 - **20% cu protecție sanitară**

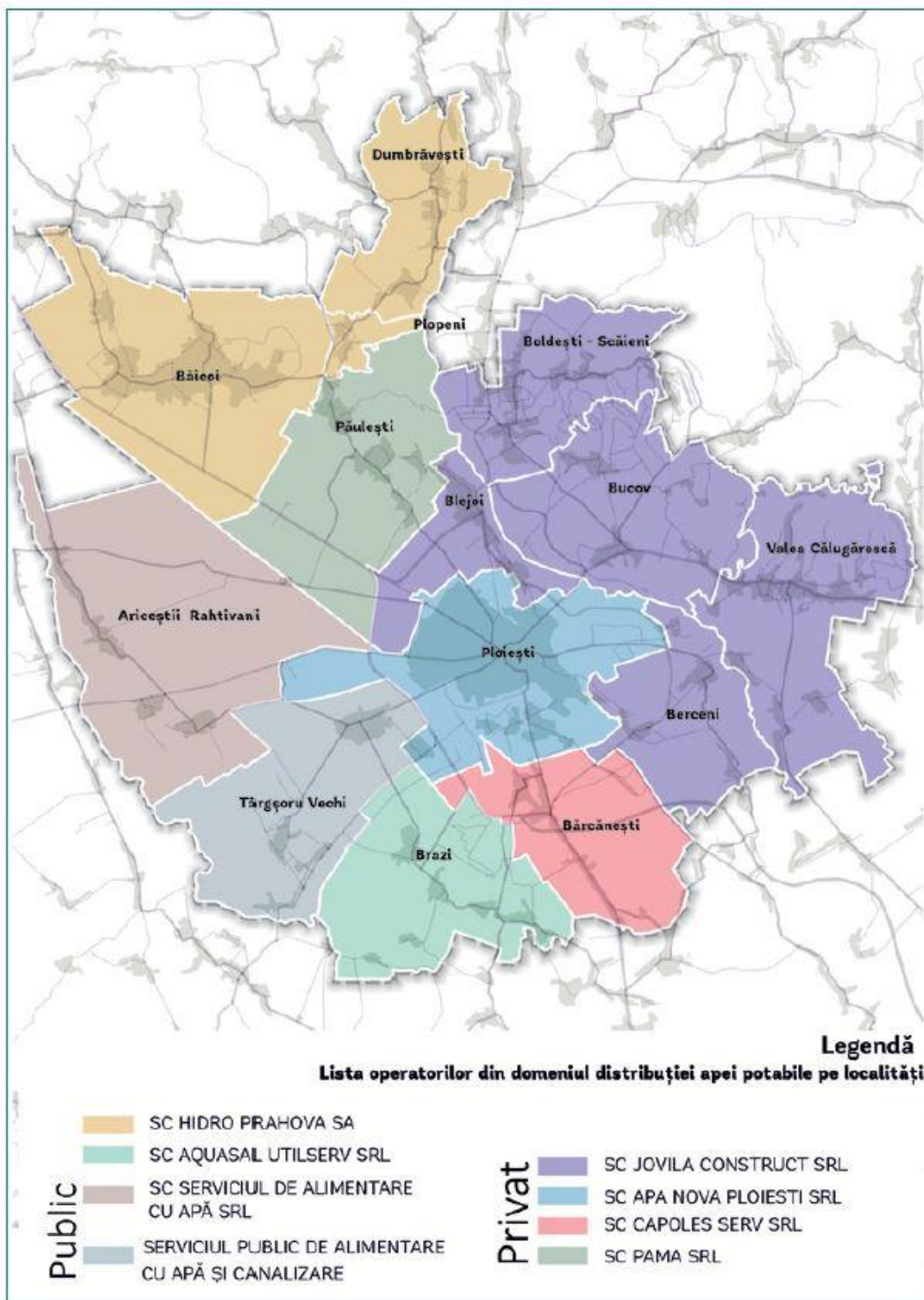


Figura 22 - LISTA OPERATORILOR DIN DOMENIUL DISTRIBUȚIEI APEI POTABILE

Sursă: Strategia integrată de dezvoltare urbană pentru Polul de Creștere Ploiești 2014-2020

5.6.2. REȚEAUA DE CANALIZARE

În prezent, în comuna Ariceștii Rahtivani, nu există rețea de canalizare și/sau stații de epurare în nici un sat, cu excepția Parcului Industrial.

- 100 % din instituțiile publice folosesc fosa septica;
- Doar 12% din gospodăriile folosesc fosa septică*, restul gospodăriilor nedorind racordare și/sau având foraje proprii, însă locul de revarsare nu este menționată;

*În zona de blocuri, apa uzată se colectează în fose septice, care se golesc prin vidanșare. Rețeaua de canale pentru ape uzate a comunei Ariceștii Rahtivani are o lungime totală de aproximativ 1.5km.

Parcul industrial aflat pe teritoriul comunei are propria rețea de tratare și canalizare, iar apele tratate-epurate se devarsă în Canalul Nedelea-Brazi;

Obiectivul conformării cu legislația privind epurarea apelor uzate este de a proteja mediul înconjurător de efectele adverse ale descărcărilor în receptorii naturali a apei uzate colectate de pe teritoriul localităților.

5.6.3. REȚEAUA DE ALIMENTARE CU GAZE NATURALE

Comuna este racordată la rețeaua de distribuție a gazelor naturale, racordarea fiind făcută la operatorul Distrigaz.

Sistemul centralizat de alimentare cu gaze naturale preia gazul din conducta magistrală (de 10 țoli) de transport de gaze de înaltă presiune Filipeștii de Pădure-Teleajen ($P_{max.}=40bar$), prin intermediul unui racord de 4 țoli de cca 400 m care alimentează Stația de reglare, măsurare Ariceștii Rahtivani. Conductele de distribuție sunt amplasate atât subteran cât și suprateran, administrarea rețelei locale de distribuție a gazelor naturale fiind realizată de către operatorul regional.

Lungimea simplă a conductelor de distribuție a gazelor naturale (km)	51
Gaze naturale distribuite in total (mc)	400.000
Gaze naturale distribuite-uz casnic (mc)	-
Abonați *	1572

Tabel 17-Indici rețea distribuție gaze naturale
Sursa: Primăria Comunei Ariceștii Rahtivani

5.6.4. REȚEAUA DE ALIMENTARE CU ENERGIE ELECTRICĂ

Electrificarea comunei a început în anul 1946, cu satul Târgșoru Nou. A continuat cu satul Ariceștii Rahtivani în anul 1950, Nedelea în 1956, Stoenеști în 1957 și Buda în 1965.

- Satele Stoenеști, Târgșoru Nou sunt arondate distribuitorului SC Electrica SA Tătărani;
 - Aricești, Nedelea, Buda sunt arondate distribuitorului SC Electrica SA Cămpina;
- Alimentare cu energie electrică se realizează din liniile electrice de medie tensiune din zonă.

Distribuția energiei electrice la consumatori, se face prin rețele de joasă tensiune, în montaj aerian pe stâlpii din beton armat.

Traseele rețelei urmează traseul drumurilor, cuprinzând în întregime zonele construite, pe stâlpii rețelei de joasă tensiune este montată și rețeaua de iluminat stradal.

Rețeaua de iluminat public în localitate se caracterizează prin următoarele:

- Utilizarea corpurilor de iluminat public echipate cu lămpi de vapori de mercur sau sodiu de 250W și doar o parte cu lămpi mai eficiente de tip LED 52W – 56W;
- Utilizarea stâlpilor și a punctelor de aprindere în comun cu SC. Electrica.SA
- Consum mediu lunar de 10.000 kwh
- Rețea publică = 54,60 km – gradul de acoperire la nivelul localității fiind de 92%
- Prestator servicii: SC ELECTROCONSTRUCT SRL

În ceea ce privește producția energiei regenerabile, nu exista înregistrari/declarații conform cărora persoanele fizice folosesc rețele alternative de producere a energiei electrice.

La nivelul Parcului Industrial WDP:

- 5 societăți produc energie electrică provenită din panouri solare care este pulsată în sistemul național;
- 40% din totalul societăților produc energie regenerabilă, pulsată și folosită exclusiv pentru consumul propriu.

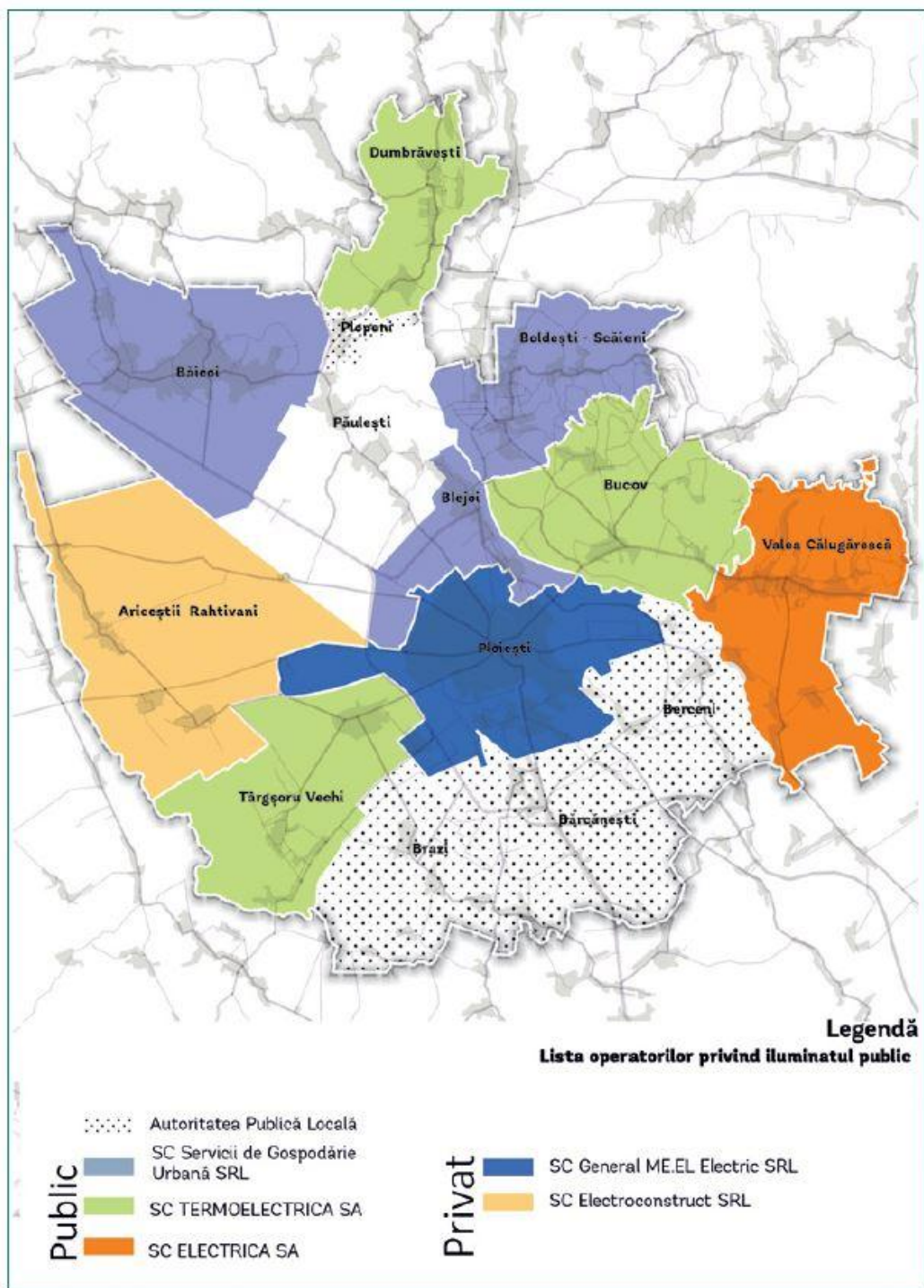


Figura 23 -LISTA OPERATORILOR PRIVIND ILUMINATUL PUBLIC

Sursă: Strategia integrată de dezvoltare urbană pentru Polul de Creștere Ploiești 2014-2020

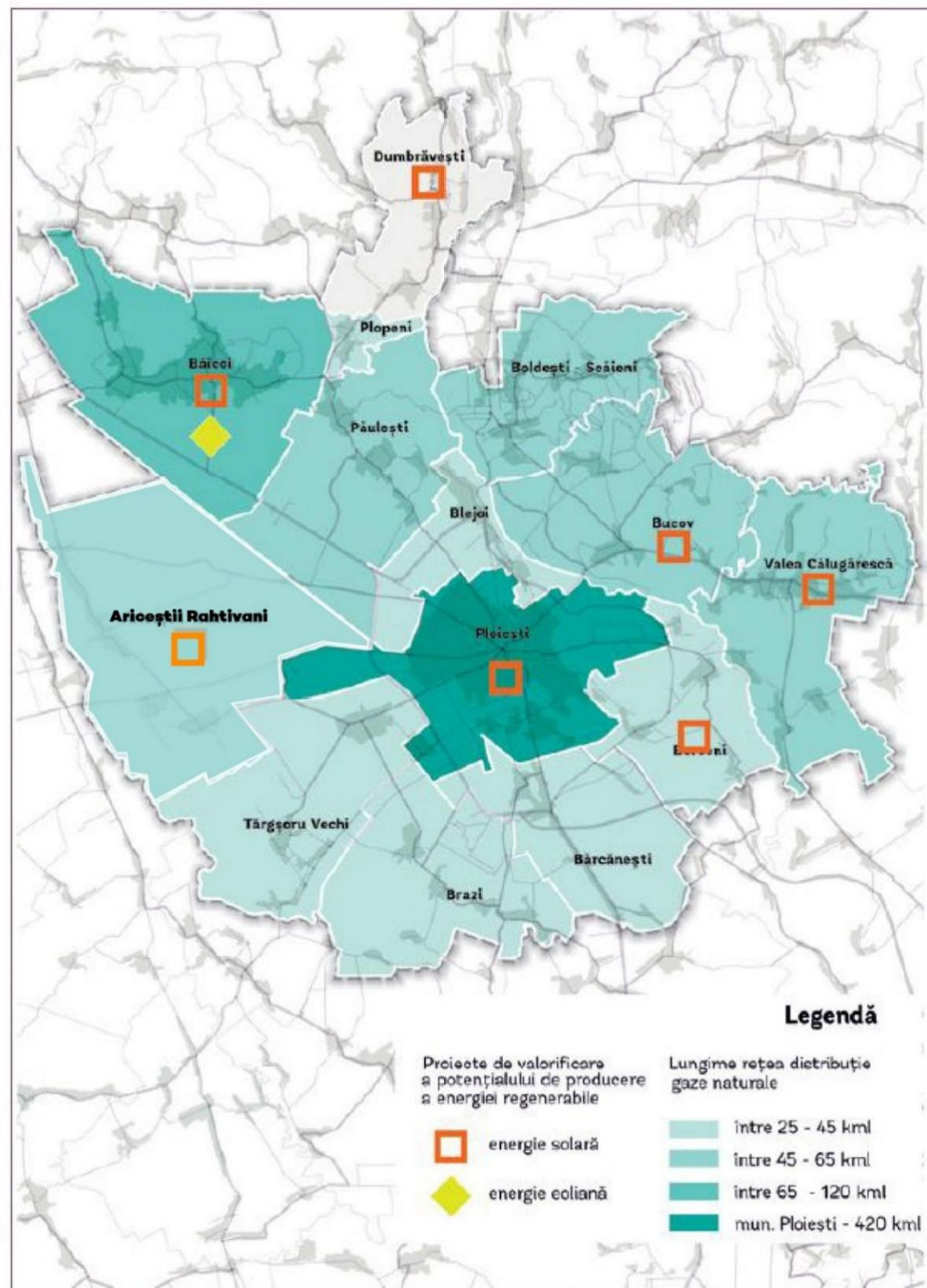


Figura 24 -PROIECTE DE VALORIFICARE A POTENȚIALULUI DE PRODUCERE A ENERGIEI REGENERABILE
 Sursă: Strategia integrată de dezvoltare urbană pentru Polul de Creștere Ploiești 2014-2020 (adaptată
 cu informațiile recente pentru comuna Ariceștii Rahtivani)

5.6.5. ANALIZA S.W.O.T. – INFRASTRUCTURA TEHNICO-EDILITARĂ

INFRASTRUCTURA TEHNICO-EDILITARĂ	
Puncte Tari	Puncte Slabe
<ul style="list-style-type: none"> ▪ Traseul rețelelor tehnico-edilitare acoperă majoritatea gospodăriilor (în proporție de 92-95%); ▪ Există foraje și rezervoare stocare apa în toate satele din UAT; ▪ Existența Serviciului Public Local de Furnizare Apă; ▪ Rețeaua de gaze existentă în toate satele; ▪ Existența rețelei de alimentare cu electricitate (medie și joasă tensiune) în toate satele; ▪ În incinta parcului industrial sunt 5 agenți economici ce produc energie electrică din surse regenerabile și o distribuie prin și sistemul național de distribuție energie electrică. 	<ul style="list-style-type: none"> ▪ Rețeaua de distribuție și stocare apă este pe de o parte veche și defectuos reabilitată și, pe de altă parte, inefficientă pe alocuri în unele sate; ▪ Rețeaua de distribuție apa și serviciul public de administrare a rețelei înregistrează pierderi foarte mari; ▪ În sezonul cald, presiunea și debitul sunt mici și există sincope în distribuția apei la nivelul întregului UAT; ▪ Apa extrasă prin foraje și tratată, este încă foarte dură; ▪ Avizele, autorizațiile și contractele, necesare furnizării apei potabile în UAT, trebuie actualizate; ▪ Nu sunt instituite zone de protecție sanitară pentru întreaga rețea de foraje și stațiile aferente de tratare și pompare apă; ▪ UAT Ariceștii Rahtivani nu are sistem public de canalizare și nici stații de epurare ape uzate; ▪ Posibilul emisar pentru apele uzate- Râul Prahova- este la distanță mare față de amplasamente propuse pentru stațiile de epurare (prin PUG și SF de realizare a rețelei de canalizare); ▪ Amplasarea Stațiilor de Epurare trebuie revizuită din punct de vedere tehnico-economic; ▪ Rețeaua de gaze naturale nu acoperă întreaga UAT Ariceștii Rahtivani; ▪ Rețeaua publică de electricitate este în mare parte montată aerian pe stâlpi din beton armat sau lemn; ▪ Iluminatul public este dotat cu lămpi de vapori de mercur sau sodiu și doar o parte cu lămpi eficiente tip LED;

	<ul style="list-style-type: none"> ▪ Ineficiența rețelei electrice/ echipamentele și componentele sistemului de distribuție a energiei electrice sunt subdimensionate și depășite moral/ consum mare de energie și întreruperi frecvente; ▪ Rețelele de televiziune și internet nu sunt integral realizate cu fibra optică, ceea ce conduce la calitatea slabă a semnalului.
Oportunități	Amenințări
<ul style="list-style-type: none"> ▪ Preocuparea conducerii UAT pentru modernizarea, eficientizarea și realizarea unor sisteme moderne de furnizare servicii publice de rețele edilitare; ▪ Existența rețelei de locale de canalizare în zona parcului industrial și a emisarului -canal Nedelea-Brazi; ▪ Posibilitatea de a se suplimenta necesarul de apă potabilă atât prin foraje proprii de adâncime, cât și din surse din exteriorul UAT (de ex. conducta din barajul de la Paltinul - în zona Movila Vulpiei, administrată de Apele Române sau din sursa de la Crângul lui Bot/zona Parc industrial Ploiești / administrată de Apa Nova Ploiești); ▪ Existența surselor de finanțare nerambursabilă; ▪ Preocuparea conducerii UAT pentru realizarea unor sisteme moderne și eficiente de furnizare servicii publice de rețele edilitare (ex: centre/ locații administrative alimentate prin panouri fotovoltaice, stații de alimentare auto ECO, cititoare consum (apă-gaze) cu transmitere la distanță, etc.); ▪ Existența ADI la nivelul CJ Prahova, pentru înființarea și extinderea rețelelor de gaze; ▪ Existența posibilității de finanțare prin PNRR; ▪ Surse de finanțare nerambursabile UE; ▪ Încurajarea investițiilor în energie verde regenerabilă; ▪ Existența ADI (Asociații de Dezvoltare Intercomunitară); GAL (Grupurile de Acțiune Locală) și FORME DE ASOCIERE ÎNTRE LOCALITĂȚI; 	<ul style="list-style-type: none"> ▪ Management ineficient al Serviciul de Furnizare Apă al UAT; ▪ Lipsa de reacție și feedback a angajaților Serviciului de Furnizare Apă al UAT, în rezolvarea problemelor; ▪ Neactualizarea documentației SF pentru înființare sistem public de canalizare și necorelarea cu alte documentații cadru (PUG; PATJ, PATICO, etc); ▪ Tergiversarea demarării proiectelor de investiții; ▪ Răspuns întârziat în rezolvarea eficientă a solicitărilor pentru branșamente la rețea; ▪ Necorelarea programului investițiilor în utilități edilitare cu proiectele de modernizare ale străzilor; ▪ Lipsa unui plan de investiții multianual și al documentațiilor necesare investițiilor; ▪ Insuficiența personalului angajat al UAT pentru implementarea și monitorizarea investițiilor; ▪ Insuficienta implicare a conducerii UAT și lipsa personalului pentru implementarea proiectelor.

- | | |
|---|--|
| <ul style="list-style-type: none"> Existența PNRR și a programelor de finanțare în programarea financiară 2021-2027. | |
|---|--|

5.7. PROTECȚIA MEDIULUI ²³

Pe teritoriul comunei Ariceștii Rahtivani mai există în prezent surse de poluare care să acționeze asupra factorilor de mediu: sol, aer, apă. Există o poluare istorică a solului și pânzei freatice cu produse petroliere, care provin din existența conductelor de transport produse petroliere ce traversează teritoriul administrative, dar și din existența sondelor de foraj în exploatare și care necesită în continuare atenție deosebită și măsuri de ecologizare.

Suplimentar există diverse tipuri de poluare datorate activităților umane la nivel gospodăresc sau industrial sau lipsei de preocupare pentru protecția mediului:

- poluarea cu deșeuri menajere și dejecții provenite de la animale
- poluarea generată de traficul auto intens (mai ales în zona DN72)
- poluarea generată de diverși agenți economici care își desfășoară activitatea pe teritoriul comunei
- poluarea terenurilor agricole datorată utilizării excesive ve a îngrășămintelor chimice, dar și datorată utilizării necorespunzătoare a pesticidelor, ierbicidelor, etc
- balastiere/ exploatare de pietriș- nisip
- alte forme de poluare

Surse de poluare:

- unități economice industriale și agro-zootehnice
- lipsa lucrărilor de regularizare a cursurilor de apă cu caracter permanent, care duce la degradarea solurilor și eroziuni;
- scurgeri de produse petroliere din conductele magistrale care traversează comuna;
- deversarea apelor reziduale neepurate în canale sau cursuri de apă;
- utilizarea unor fose septice nebetonate;
- scurgeri de ulei mineral și combustibili din utilajele agricole
- trafic intens pe drumurile principale

²³ Memoriu General PUG, Comuna Ariceștii Rahtivani

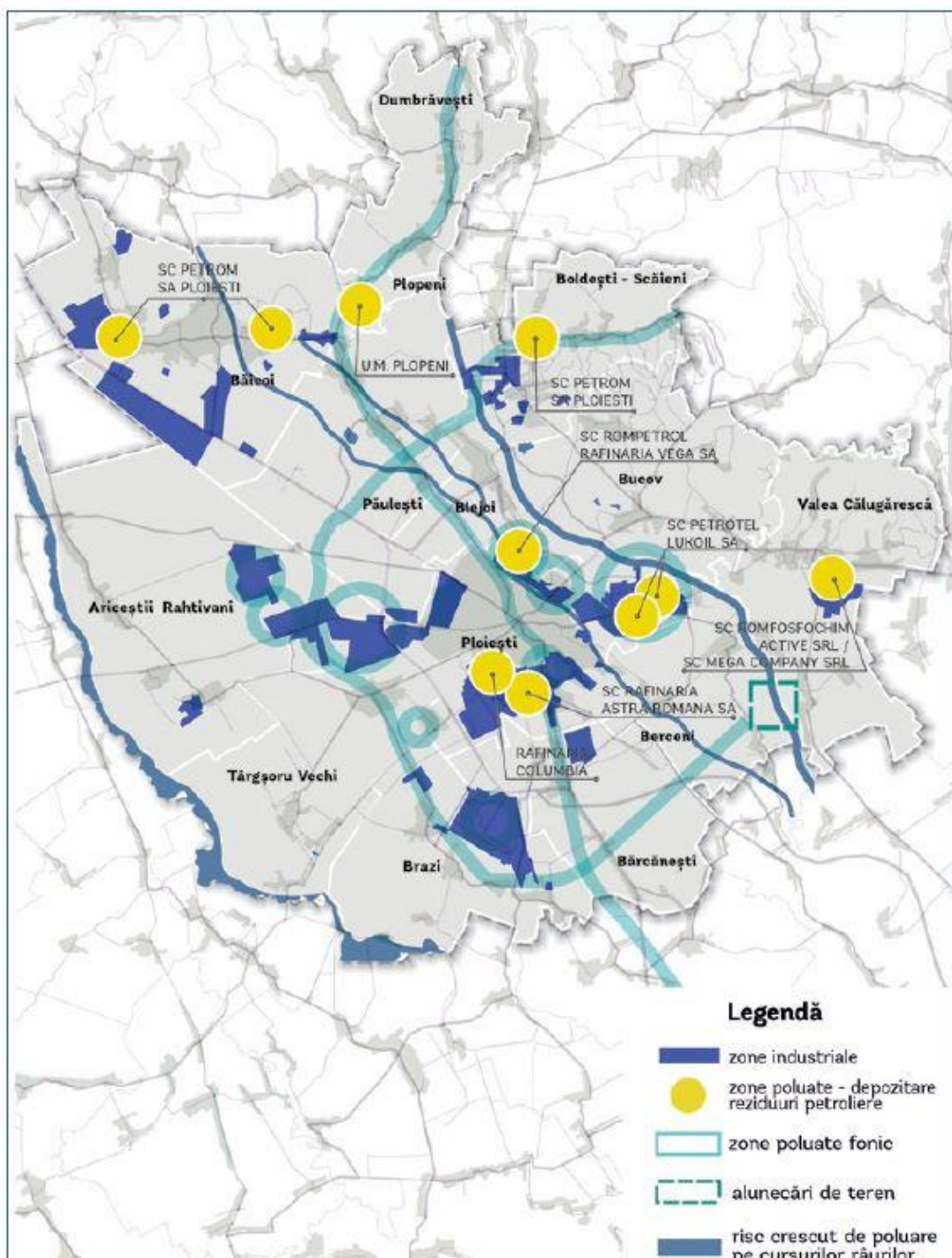


Figura 25 -CALITATEA MEDIULUI ȘI SURSE DE POLUARE

Sursă: Strategia integrată de dezvoltare urbană pentru Polul de Creștere Ploiesti 2014-2020

5.7.1. CALITATEA APELOR²⁴

Poluarea apelor subterane și de suprafață, ca și în cazul poluării aerului, reprezintă efecte ale unor surse de poluare care nu sunt neapărat localizate în arealul comunei.

Râul Prahova înregistrează un grad de poluare semnificativ în dreptul comunei Ariceștii Rahtivani, ca urmare a surselor nenumărate de poluare chimică și biologică de pe tot parcursul Văii Prahovei.

De asemenea exploatarea de petrol din comună și din zonele limitrofe au avut impact asupra calității apelor din zonă.

Un efect negativ evident asupra calității apelor este determinat de poluarea cu nutrienți din surse agricole și de inexistența unei rețele de canalizare, locuitorii practicând sistemul de latrine uscate sau bazine vidanjabile care poluează stratul acvifer freatic.

5.7.2. CALITATEA AERULUI²⁵

Datorită poziției sale în zona metropolitană puternic industrializată și a vecinătății cu municipiul Ploiești, sau Rafinaria Brazi, comuna Ariceștii Rahtivani este expusă surselor de poluare industrială, în contextul deplasării maselor de aer dinspre est spre vest (comuna Ariceștii Rahtivani situându-se la vest de municipiul Ploiești, la 10 km).

Cu toate acestea, calitatea aerului nu este afectată semnificativ, aceasta aflându-se sub o permanentă monitorizare din partea APM Prahova.

²⁴ Memoriu General PUG, Comuna Ariceștii Rahtivani

²⁵ Memoriu General PUG, Comuna Ariceștii Rahtivani

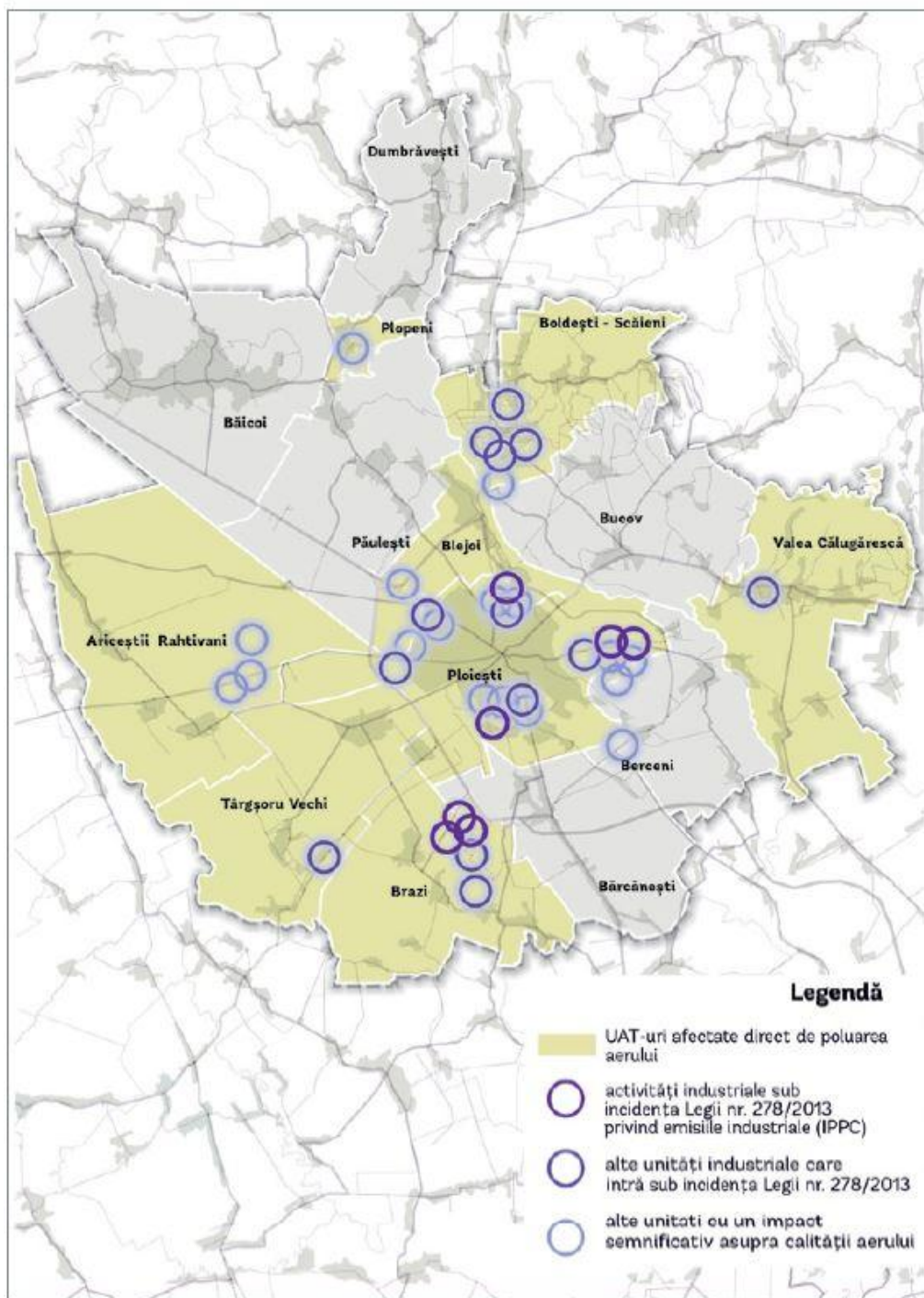


Figura 26 - **POLUAREA AERULUI**

Sursă: Strategia integrată de dezvoltare urbană pentru Polul de Creștere Ploiești 2014-2020

5.7.3. CALITATEA SOLULUI²⁶

O serie de efecte negative cu impact minor asupra mediului înconjurător se pot înregistra ca urmare a execuției viitoarei Autostrăzii București – Brașov și a activităților de construire a parcului industrial Ploiești West Park sau de existența balastierelor aceste fiind:

- degradarea terenurilor agricole în zona de culoar și în zonele adiacente circulației de șantier, atât în cazul autostrăzii cât și în cazul parcului industrial;
- creșterea cantității de deșeuri ca urmare a activității de șantier;
- riscuri de impact în caz de accidente de transport a unor încărcături periculoase, mai ales pe traseul către depozitul Ecomaster;
- modificări și perturbări ecologice la nivelul ecosistemelor florei și faunei;
- impactul asupra mediului al balastierelor, atât cele autorizate, dar mai ales cele neautorizate care nu au obligația ecologizării terenurilor după închiderea exploatarilor (gropi de exploatare care rămân neumplute sau neprotejate, generând accidente, dar și imposibilitatea practicării agriculturii).
- avarierea conductelor de apă, gaze, petrol pot produce degradarea mediului prin inundații, explozie, sau degradarea terenurilor agricole prin poluare cu produse petroliere.

Alte aspecte ce pot produce degradarea mediului, pot fi enumerate astfel:

- Petrom OMV nu a făcut în totalitate ecologizarea vechilor exploatații;
- conducte de apă sărată corodate;

5.7.4. BIODIVERSITATEA²⁷

Ecosistemul dominant în zona îl constituie cel al pădurilor de amestec, fag și stejarete. Stratul arboreol este reprezentat, în special prin stejarul pedunculat (*Quercus robur*), stejarul brumariu (*Quercus pedunculif Zora*), stejarul pufos (*Quercus pubescens*) și ulm (*Ulmus foliatus*, *Ulmus ambigua*). Etajul arbuștilor este deosebit de bogat, frecvent întâlnit fiind paducelul *Crataegus monogyna*, lemnul tamest (*Ligustrum vulgare*), cornul (*Corpus mss*), sangerul (*Corpus sanguinea*), porumbarul (*Prunus spinosa*). Stratului ierbos îi sunt caracteristice specii xerofile ca: grammele cu rizomi, obsiga, firuta, leguminoase, trifoi.

Intrucât zona este propice culturilor agricole, a livezilor de pomi fructiferi, nu se mai conserva, decât rar componente ale vegetației originale, pajiștile alternând cu vegetația arborescentă. Posibilitățile cele mai bune de dezvoltare le au mamiferele, iar dintre acestea, le au rozatoarele, reprezentate prin popândau (*Citellus Citellus*), soarecele de câmp (*Apodemus agrarius*), iepurele (*Lepus europaeus*), dihorul. Avifauna cuprinde o gamă mare de specii, caracteristice fiind mai ales mierla, gaita, sitarul, gugustiucul, graurul, prepelița. Frecvența poienilor și a pajiștilor creează condiții favorabile dezvoltării faunei de reptile, a

²⁶ Memoriu General PUG, Comuna Ariceștii Rahtivani

²⁷ Raport de mediu privind Planul Urbanistic General și Regulamentul de urbanism, al Comunei Ariceștii Rahtivani, Jud.Prahova (Iulie 201

numeroaselor insecte, lacuste, coșai, furnici. La randul lor, scoartele copacilor oferă un mediu prielnic pentru dezvoltarea numeroaselor insecte - croitori, inelari -, în timp ce liziera groasă, este domeniul ciupercilor aerobe, ramelor, paianjenilor, gasteropodelor. Asociate cu ecosistemul dominant, apar și ecosistemele amenajate. Cerințele umanității nu au putut fi limitate la ce ofera natura. De pe o anumită treaptă a dezvoltării sale istorice, de altfel foarte veche, omul a încercat noi soluții din punct de vedere ecologic. Astfel, în zona de amplasament, se pot evidenia:

- ecosistemul agrotehnic;
- ecosistemul legat de asezările umane.

Ecosistemul agrotehnic este reprezentat de culturile agricole și de livezile de pomi fructiferi; reprezintă ecosistemul amenajat în scopul exploatării producătorilor primari. Producătorii primari menționați sunt supuși concurenței din partea unor plante spontane, de tipul buruienilor. Mediul de cultura îmbogățit în azotați și fosfați este astfel disputat între cele două categorii de plante, la care se mai adaugă și o altă categorie de factori ecologici dezavantajoși pentru producătorii primari cultivați, și anume cea datorată consumatorilor de ordinul unu, desemnați cu numele de daunatori (insecte, ciuperci).

Ecoșistemul legat de asezările umane a apărut odată cu formarea unor aglomerări a populației în spații mici. O așezare umană, redusă numeric în privința locuitorilor, cu inerente influențe asupra mediului nu se individualizează ca și sistem ecologic. Numai o grupare umană de tip urban, implicând preluarea unui spațiu destul de mare din natura, modificând specificul mediului prin construcții, conduce la individualizarea unui și sistem ecologic specific.

Locuințele constituie locuri predilecte pentru existența și proliferarea unui număr de specii, mai ales microbiologice – bacterii, drojdii și funghi -, caracterizate prin specificități geografice. Depozitele sedimentare, de la și lozuri până la magazine alimentare, existente în localitate sau în afara sa, au atras o serie de organisme care alcătuiesc comunități specifice.

5.7.5. MANAGEMENTUL DEȘEURILOR

Ariceștii Rahtivani colectează anual 2700 de tone de deșeuri, sub umbrela furnizorului de salubritate SC ROSAL SRL. Forma juridică de încredințare a serviciului – contract ADI (1792/13.09.2016)

În prezent, la nivelul localității, există aproximativ 6000 abonați, gradul de acoperire la nivelul comunei fiind de 80%.

Procesul de implementare a colectării selective a deșeurilor din comuna Ariceștii Rahtivani este încă într-un stadiu incipient, colectându-se selectiv, anual, doar 90 de tone de deșeuri. Colectarea selectivă a

deșeurilor din comună a fost concepută a se realiza (conform aceluiași contract de salubritate cu ROSAL) prin colectarea acestuia o dată la două săptămâni

Adițional, există 35 de insule ecologice amplasate în comună, ce conțin containere concepute pentru deșeuri din categoriile:

- Hartie/carton
- Plastic și Metal
- Sticla

Procesul colectării deșeurilor, deși este monitorizat îndeaproape de către Administrația Locală, înregistrează sincope foarte mari datorită ineficienței ROSAL și nerespectării sarcinilor contractuale.



Sursă: Fotografie proprie

Tabel 20. Operatorii de salubritate din Polul de Creștere Ploiești, pe localități componente

Localitatea componentă	Denumirea operatorului	Forma de proprietate
Băicoi	SC Floricon Salub SRL	Privată
Boldești-Scăeni	SC Vitalia Servicii Pentru Mediu SRL	Privată
Plopeni	SC Servicii Edilitare SRL	Publică
Ariceștii Rahtivani	SC ROSAL SRL	Privată
Bărcănești	SC Itecol Tehnica SRL	Privată
Berceni	SC Itecol Tehnica SRL	Privată
Blejoi	SC Vitalia Servicii Pentru Mediu SRL	Privată
Brași	SC Aquasal Utiliserv SRL	Publică
Bucov	SC Itecol Tehnica SRL	Privată
Dumbrăvești	SC Compania Romprest Service SA	Privată
Păulești	SC GCL SA	Publică
Târgșoru Vechi	SC Eco Serviciul Apă Canal Salubritate SRL	Publică
Valea Călugărească	SC Servicii Salubritate București SA	Privată

Sursa: ANRSC

Tabel 18-Operatorii de salubritate din Polul de Creștere Ploiești, pe localități componente

Sursă: Strategia integrată de dezvoltare urbană pentru Polul de Creștere Ploiești 2014-2020 (adaptată cu informațiile recente pentru comuna Ariceștii Rahtivani)

Depozitarea deșeurilor periculoase

La nivelul comunei este în operare un depozit de deșuri industrial, și tuat în satul Târgșoru Nou (Tarla 102) administrat de SC Ecomaster Servicii Ecologice SRL cu o capacitate totală proiectată de 1,000,000 de tone:

❖ Două celule de depozitare deșuri periculoase cu o capacitate de 53, 000 mc.

*Din categoria deșeurilor periculoase, amintim că fac parte următoarele:

- Deșuri rezultate de la exploatarea minieră și a carierelor și de la tratarea fizică și chimică a mineralelor;
- Deșuri din agricultură, horticultură, acvacultură, silvicultură, vânătoare și pescuit, de la prepararea și procesarea alimentelor;
- Deșuri de la prelucrarea lemnului și producerea plăcilor și mobilei, pastei de hârtie, hârtiei și cartonului;
- Deșuri din industriile pielăriei, blănăriei și textilă;
- Deșuri de la rafinarea petrolului, purificarea gazelor natural și tratarea pirolitică a cărbunilor;
- Deșuri din procese chimice anorganice;
- Deșuri din procese chimice organice;
- Deșuri de la producerea, prepararea, furnizarea și utilizarea (PPFU) straturilor de acoperire (vopsele, lacuri și emailuri vitroase), a adezivilor cleiurilor și cernelurilor tipografice;
- Deșuri din procesele termice;

- Deșeuri de la tratarea chimică a suprafețelor și acoperirea metalelor și a altor material: hidro-metalurgie neferoasă;
- Deșeuri de la modelarea, tratarea mecanică și fizică a suprafețelor metalelor și materialelor plastice;
- Deșeuri uleioase și deșeuri de combustibili lichizi (excepție: uleiuri combustibile, etc.)
- Deșeuri de solvenți organici, agenți de răcire și carburanți;
- Deșeuri de ambalaje, material absorbante, material de lustruire, filtrante și îmbrăcăminte de protecție;
- Deșeuri din construcții și demolări (inclusive pământ excavat din amplasamente contaminate);
- Deșeuri de la instalații de tratare a reziduurilor de la stațiile de epurare a apelor uzate și de la tratarea apelor pentru alimentare cu apă și uz industrial;
- Deșeuri municipale și asimilabile din comerț, industrie, instituții, inclusive fracțiuni colectate separate.

❖ celulă de depozitare deșeuri nepericuloase cu o capacitate de 100,000 mc.

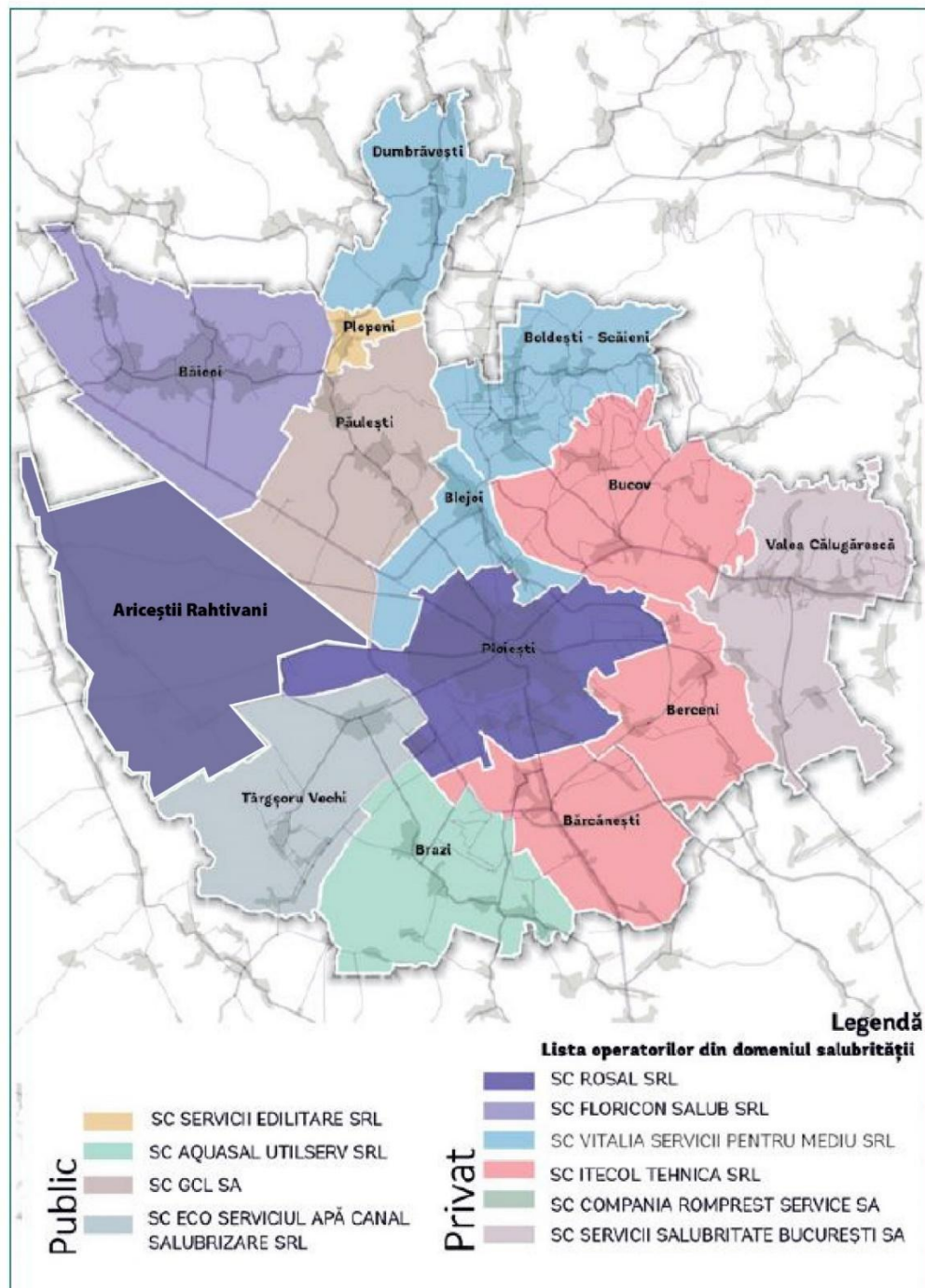


Figura 27 -LISTA OPERATORILOR DIN DOMENIUL SALUBRITĂȚII

Sursă: Strategia integrată de dezvoltare urbană pentru Polul de Creștere Ploiești 2014-2020 (adaptată cu informațiile recente pentru comuna Ariceștii Rahtivani)

5.7.6. RISCURI NATURALE ȘI ANTROPICE²⁸

RISC SEISMIC

Conform Hărții de zonare seismică a Județului Prahova, elaborată în baza reglementării tehnice „Cod de proiectare seismică - Partea I- Prevederi de proiectare pentru clădiri, indicativ **P 100/ 1 — 2006** terenurile din comuna Ariceștii Rahtivani prezintă o valoare de vârf a accelerației terenului $a_g = 0.28$ g, pentru cutremure cu intervalul mediu de recurență $IMR = 100$ ani cu perioada de control (colț) a spectrului de răspuns $T_c = 1,0$ sec.

Conform SR 11.100/1-93 comuna Ariceștii Rahtivani se încadrează în zona seismică de gradul 8 (opt) pe scara MSK, unde indicele 1 corespunde unei perioade de revenire de minim 50 ani.

Zonă este influențată de seismele mai puternice ce se produc în epicentrul de la curbura Carpaților (Vrancea) și a celor din Făgăraș.

Cutremurele făgărășene, tipic *polikinetic*, au o durată lungă de manifestare, dar energie moderată.

RISC DE INUNDABILITATE

În apropierea cursurilor de apă (râul Prahova), pe terenuri cu drenaj insuficient din zonele depresionare s-au produs de-a lungul anilor fenomene de inundabilitate.

Inundabilitatea se manifestă pe zona de albie majoră a râului Prahova și în partea de nord a satului Buda unde în perioadele cu precipitații abundente stagnează apa. Acest fenomen se datorează confluenței în zonă a trei cursuri temporare de apă.

Conform Hărții de hazard și risc la inundații elaborată de AN Apele Române localitatea nu se află în zona de risc la inundații.

RISC DE INSTABILITATE

A fost evaluat pe baza criteriilor pentru estimarea printr-un tub a potențialului și probabilității de producere a alunecărilor de teren din „Ghid pentru identificarea și monitorizarea alunecărilor de teren și stabilirea soluțiilor cadru de intervenție asupra terenurilor pentru prevenirea și reducerea efectelor acestora în vederea satisfacerii cerințelor de și siguranță în exploatare a construcțiilor, refacere și protecție a mediului”, indicativ GTOO6—97.

Pe teritoriul comunei Ariceștii Rahtivani **riscul de instabilitate este practic 0.**

Conform Hărții de hazard la alunecări de teren a Județului Prahova, comuna Ariceștii Rahtivani se încadrează în zona cu risc redus.

²⁸ Memoriu General PUG, Comuna Ariceștii Rahtivani

Riscul geotehnic

Conform elementelor cadrului natural și al fenomenelor de risc natural identificate pe teritoriul comunei s-au conturat următoarele zone:

- **Zone improprii amplasării construcțiilor**, sunt reprezentate de:
 - zonele de curs ale rețelei hidrografice din zonă, datorită fenomenelor de inundabilitate ce se manifestă în perioadele cu precipitații excesive și traseele canalelor de desecare, funcționabile sau colmatate;
 - zonele cu riscuri antropice reprezentate de zonele de protecție ale sondelor în exploatare sau aflate în stadiul de conservare, zonele afectate de conductele de petrol sau gaze sau ale traseelor de utilități (conducte de apă și trasee de linii de curent de medie și mare tensiune).

- **Zone bune de construit cu amenajări speciale**, însumează în primul rând zonele inundabile datorate precipitațiilor excesive, fenomen ce se manifestă în zonele cu drenaj natural insuficient din intravilanul și extravilanul satelor, precum și cursurile temporare de apă datorită riscului crescut de inundabilitate la precipitații excesive (exemplu anul 2005).

Amenajările ce urmează a fi executate, constau din:

- lucrări de drenare a apelor pluviale printr-un sistem de canale de desecare;
- ridicarea cotei amplasamentului viitoarelor construcții prin adăugarea de umpluturi controlate este de asemenea o soluție în zonele inundabile;

- **Zone bune de construit** ocupă cea mai mare suprafață din intravilanul din cadrul comunei Ariceștii Rahtivani.

Pentru întreg teritoriul, care conform raionării geotehnice se situează în zona bună de construit sau zona bună de construit cu amenajări speciale, este evaluat un **risc geotehnic cu nivel redus**.

Cu toate acestea, datorită particularităților pe care le prezintă fiecare amplasament, particularități greu de cuantificat la această scară, se recomandă consultarea unui geolog, în cazul unor investiții ulterioare semnificative.

RISCURI ANTROPICE

Teritoriul comunei este traversat și ocupat de:

- linii de energie electrică de medie și înaltă tensiune.
 - conducte de transport produse petroliere și gaze naturale
 - locații de sonde de petrol în exploatare sau în conservare.
- (detaliate în cap. 2.9 – Echipare edilitară și cap. 3.9 – Dezvoltarea echipării edilitare)

Conform Aviz TRANSGAZ nr. 20396/615/18.05.2016, pe teritoriul comunei Ariceștii Rahtivani sunt amplasate următoarele **conducte magistrale de transport gaze naturale de înaltă presiune, aflate în proprietatea SC Transgaz Mediaș**:

Magistrale de gaze – în administrarea TRANSGAZ:

- ø 12” Conductă tehnologică zona Buda
- ø 12” Racord alimentare gaz SRM Buda

- ø 4” Racord alimentare gaz SRM Sticla Buda
- ø 16 Nedelea – Ploiești km. 65
- ø 3” Racord alimentare SRM SMA Buda
- ø 16” Brătășanca – Ploiești Vest
- ø 16” Câmpina – Nedelea
- ø 10³/₄” Filipești – Teleajen (tronson casat)
- ø 10³/₄” Aricești – SRM km. 65
- ø 4” Racord alimentare gaz SRM Aricești
- ø 6” Racord alimentare gaz SRM Stoenesti
- ø 6” Racord alimentare gaz SRM Aricești II

Conducte transport produse petroliere în administrarea SC CONPET SA, conform adresei nr. 23891/01.07.2015:

- 1 conductă transport gazolină ø 10 ³/₄” Țicleni – Ploiești (F1 și F2)
- 1 conductă transport țiței ø 6 5/8 ” Moreni - Ploiești
- 1 conductă transport gazolină ø 3 1/2” Moreni - Buda
- 1 conductă transport gazolină ø 3” Buda – Crângul lui Bot
- 1 conductă transport gazolină ø 4” Moreni - Ploiești
- 1 magistrală fibră optică ø 7” cu instalațiile aferente (SPC-uri, priză potențial, robineti secționare, aerisitoare, bazine retenție, etc.).

Mai există conducte ale SC Petrotrans, și sonde extracție și conducte produse petroliere în administrarea Schelei Băicoi.

În zona conductelor se produc accidental poluări ca urmare a spărturilor cauzate de coroziune cum este cazul conductei de legătură dintre parcurile 501 și 502.

Pe teritoriul comunei apar în zona DN72 depozite de umplutură rezultate în urma unor activități antropice sau de depozitare necontrolată a deșeurilor menajere.

O altă problemă o constituie faptul că până la adâncimea de 50 m, apele subterane și freatice sunt vulnerabile la poluare datorită activităților antropice (exploatarea petrolului și activități agricole) și se constată depășiri ale limitelor admise prin Legea 458/2002 privind calitatea apei potabile, modificată și completată cu Legea 311/2004. Cele mai semnificative depășiri sunt la indicatorii cloruri, sulfați, azot amoniacal, azotiți, azotați, fier total, mangan, turbiditate și conductivitate electrică.

5.7.7. ANALIZA S.W.O.T. – PROTECȚIA MEDIULUI

PROTECȚIA MEDIULUI	
Puncte Tari	Puncte Slabe
<ul style="list-style-type: none"> ▪ Existența albiei majore și minore a râului Prahova; ▪ Existența albiei pârâului Leaotu; ▪ Existența resurselor minerale (de tip pietriș, nisip); ▪ Existența pădurii adiacente satului Târgșoru Nou; ▪ Monitorizarea factorilor de mediu de către ECOMASTER (calitatea apei și a aerului în aria de influență a activității); ▪ Existența unor arbori seculari (stejari de mari dimensiuni cu vechime de aproximativ 200 de ani) în pădurea Târgșoru Nou; ▪ Fauna prezentă încă în pădurea de pe raza UAT (veveriță, viezure, jder, etc); ▪ Existența facilităților de colectare selectivă a deșeurilor -insulele ecologice. 	<ul style="list-style-type: none"> ▪ Lipsa sistemelor de monitorizare și control, precum și măsuri de coerciție insuficiente, pentru identificarea și sancționarea actelor de vandalism și /sau încălcarea legii, provenite din acțiuni ce conduc la probleme de mediu și probleme de sănătate publică (de ex. aruncarea deșeurilor în locuri neamenajate în acest sens); ▪ Lipsa cooperării dintre Direcția Silvică Prahova / Ocolul Silvic Ploiești și UAT; ▪ Nevalorificarea cadrului natural; ▪ Exploatările de agregate minerale (balastierele de pe raza UAT) ce nu respectă prevederile legale cu privire la protecția mediului (exploatarea fără restricții și necontrolată în extravilan, pe terenuri arabile, pierderea suprafețelor de terenuri arabile, existența unor gropi / bazine de exploatare agregate minerale ce reprezintă un pericol ecologic); ▪ Deteriorarea cadrului natural / reliefului din cauza exploatărilor de agregate minerale atât în albia râului Prahova, cât și pe terenuri agricole arabile; ▪ Nevalorificarea albiei Râului Prahova ca element de cadru natural; ▪ Inexistența unor perdele forestiere de protecție în zonele cu pericol de acumulări de zăpadă viscolită pe carosabil (DJ 140, DJ 144, DJ 101 I (Stoenești -Aricești Rahtivani / Stoenești-Târgșoru Nou/ Nedelea/ Buda); ▪ Colectarea și selectarea în vederea reciclării deșeurilor este defectuoasă; ▪ Lipsa unui deposit temporar și /sau a unui agent economic autorizat pentru colectarea materialelor/ deșeurilor

	provenite din construcții, toaletare pomi, compost, etc. și transportul acestora către rampe autorizate în acest sens.
Oportunități	Amenințări
<ul style="list-style-type: none"> ▪ Preocupările internaționale pentru protecția mediului și îmbunătățirea calității vieții; ▪ Acțiunile ONG-urilor pentru mediu și ecologie; ▪ Prevederile PNRR cu privire la protecția mediului și măsurile de reziliență în fața schimbărilor climatice; ▪ Existența ADI (Asociații de Dezvoltare Intercomunitară); GAL (Grupurile de Acțiune Locală) și alte forme de asociere între localități / UAT-uri; ▪ Măsurile de distanțare socială, petrecerea timpului în aer liber și reziliență în fața pandemiei și a schimbărilor climatice; ▪ Introducerea unor echipamente/ dotări împreună cu facilități fiscale / bonificatii / răscumpărare, pentru încurajarea populației de a colecta selectiv deșeurile ce pot fi reciclate. 	<ul style="list-style-type: none"> ▪ Neimplicarea comunității și a clasei politice în rezolvarea problemelor de mediu; ▪ Amânarea implementării proiectelor de îmbunătățire a calității factorilor de mediu; ▪ Neasumarea politică a proiectelor cu impact pozitiv asupra mediului și sănătății locuitorilor UAT; ▪ Contractul de prestări servicii colectare deșeurii încheiat cu SC ROSAL SA este administrat de către ADI Managementul Deșeurilor prin CJ Prahova și nu de către primăria UAT Ariceștii Rahtivani; ▪ Slaba implicare a cetățenilor și interesul scăzut al acestora pentru colectare selectivă a deșeurilor ce pot fi reciclate.

5.8. EDUCAȚIE

5.8.1 INFRASTRUCTURA EDUCAȚIONALĂ

Conform datelor statistice, la nivel județean, la sfârșitul există un total de 232 unități de învățământ, dintre care - preșcolar 37, primar și gimnazial (inclusiv învățământul special) 140, liceal 43, profesional 5, postliceal (inclusiv învățământul special) 6 și universitar de licență 1.

În prezent, în comuna Ariceștii Rahtivani, conform datelor statistice (INSSE) și datelor obținute de la primărie, sunt înregistrate 3 unități de învățământ – învățământ primar și gimnazial.

Situația actuală (2020) reflectă o involuție în cadrul sectorului educațional întrucât din anul 2000 până în 2005 erau 10 unități școlare din care 5 preșcolare și 5 școlare și în plus, din 2004 până în 2008 a existat în comună și o școală profesională.

În urma analizei din teren s-a constatat că funcționează în localitate, conform celor sus-menționate la dotările publice, 6 grădinițe și 3 școli cu clasele I-VIII. Suplimentar mai funcționează în comună Centrul Școlar Special Nedelea, proprietate a Consiliului Județean Prahova, de precizat fiind de asemenea că deși în satele Târgșoru Nou și Buda există clădiri cu destinația școală, acestea nu sunt în prezent utilizate.

În cele 5 sate din comuna Ariceștii Rahtivani, funcționează următoarele instituții de învățământ:

ARICEȘTII RAHTIVANI

- Școala generală cu cls. I-VIII;
- 2 grădinițe cu program normal: Gradinita nr.1 și Gradinita nr.2

NEDELEA

- Școala generală cu cls. I-VIII
- O singură gradinită cu program normal
- În Nedelea exista și un centru școlar special (fosta școală de reeducare minori), dar care în prezent nu mai funcționează

STOENEȘTI

- Școala generală cu cls. I-VIII
- Grădinița cu program normal

TÂRGȘORU NOU

- Grădinița cu program normal

BUDA

- Grădinița cu program normal

În ceea ce privesc lucrările de intervenție ale consiliului local, pot fi amintite:

❖ În perioada 2000-2015 primăria a investit în reabilitarea și modernizarea infrastructurii școlare în vederea asigurării unor condiții bune de desfășurare a procesului de învățământ.

Astfel, s-au realizat următoarele:

- amenajarea grădiniței din satul Nedelea – construcția a fost supraetajată, sălile de clasă au fost dotate cu mobilier modern și s-au construit grupuri sanitare;
- s-a amenajat grădinița din satul Târgșoru Nou;
- au fost reabilite (pavate) aleile de acces la grădinița din satul Nedelea și la Școala generală din satul Stoenesti;
- toate școlile și grădinițele din comună au fost izolate termic și s-a înlocuit tâmplăria veche din lemn cu tâmplărie nouă din PVC cu geam termopan
- la grădinițe au fost construite spații de joacă pentru copii;
- s-au executat imprejmuiiri noi din plasă bordurată și s-au executat lucrări de reparații la școlile generale din satele Stoenesti și Târgșoru Nou

❖ Până în anul 2020 :

Nr. crt	Denumirea obiectivelor de investiții	Stadiu
1.	Execuție Baza Sportiva – Aricestii Rahtivani	In lucru
2.	Execuție sală de sport Nedelea	In lucru
3.	Evacuare în caz de incendiu – grădinița Nedelea	Realizat
4.	Dotare sală de sport Nedelea cu echipamente sportive și sonorizare	-
5.	Desființare și construire imprejmuire Gradinita și Scoala Buda	Realizat
6.	Desființare și construire imprejmuire Scoala Nedelea	Realizat
7.	Lucrări de imprejmuire gradinita 2 Ariceștii Rahtivani	Realizat
8.	Lucrări de imprejmuire gradinita 1 Ariceștii Rahtivani	Realizat
9.	Achiziționat calculatoare pentru școli	In lucru
10.	Construire alei carosabile și pietonale în incinta Gradinitei nr.1 Aricestii Rahtivani	Realizat
11.	Construire alei carosabile și pietonale în incinta școlii Stoenesti	Realizat
12.	Reabilitare/izolatie termica - clădiri educație	Realizat
13.	Inlocuire mobilier - clădiri educație	Realizat
14.	Terenuri de sport sintetice la scolile din Aricesti, Stoenesti, Tg Nou	Realizat

Tabel 19- Denumirea obiectivelor de investiții în educație, propuse până în anul 2020

Sursa: Actualizare PUG – în curs de aprobare

Procesul de învățământ se desfășoară în:

- 30 săli de clasă
- 4 laboratoare școlare
- 4 terenuri de sport
- 1 sală de sport

***PRECIZĂRI**

- O a doua sală de sport este construită în satul Nedelea, dar nu este încă dată în folosință);
- Pe teritoriul UAT studiat există două clădiri cu funcțiunea de școală, clădiri neutilizate în prezent

5.8.2. POPULAȚIA ȘCOLARĂ ȘI PERSONALUL DIDACTIC

Conform INSS populația școlară totală era, la sfârșitul anului 2019, de 829; în scădere cu 15,3% în ultimii 5 ani. Populația școlară este distribuită pe niveluri de educație astfel (anul 2019):

- 171 copii înscriși în grădinițe
- 623 de elevi înscriși în învățământul preuniversitar

Personalul didactic (2019) era asigurat de un total de 62 de cadre didactice, astfel:

- 9 în învățământul preșcolar
- 53 în învățământul primar și gimnazial

Și tuția absolvenților: 100% grad de absolvire

5.8.3. ANALIZA S.W.O.T. - EDUCAȚIE

EDUCAȚIE	
Puncte Tari	Puncte Slabe
<ul style="list-style-type: none"> ▪ Fiecare sat beneficiază de dotări de învățământ școlar (școli generale) și învățământ preșcolar; ▪ Existența a 6 grădinițe cu program normal (dintre care 2 în sat Ariceștii Rahtivani); ▪ Existența a 3 școli pentru învățământul primar și gimnazial (în satele Stoenеști, Aricești Rahtivani și Nedelea); ▪ Asigurarea transportului elevilor către unitățile de învățământ de pe raza UAT; ▪ Existența a 4 laboratoare școlare specializate în cadrul școlilor generale din UAT. 	<ul style="list-style-type: none"> ▪ Condiții materiale în cadrul unităților școlare de nivel calitativ mediu; ▪ Spații insuficient dimensionate și organizate corespunzător normelor sanitare și de educație; ▪ Lipsa amenajărilor outdoor, pentru realizarea actului didactic și de învățare în cadru natural; ▪ Nu toate școlile și grădinițele beneficiază de sală de sport; ▪ Insuficiența programelor și activităților de învățare extracurriculare; ▪ Lipsa unor școli de meserii sau a unor programe de formare profesională în parteneriat cu agenții economice locale și instituțiile de învățământ; ▪ Lipsă grădinițe program prelungit și centre after school.
Oportunități	Amenințări

<ul style="list-style-type: none"> ▪ Existența PNRR și a programelor de finanțare în programarea financiară 2021-2027; ▪ Prevederile PNRR cu privire la îmbunătățirea condițiilor din învățământ, din punct de vedere al patrimoniului construit și al dotărilor materiale din unitățile școlare; ▪ Parteneriat public-privat pentru crearea unui centru pentru reconversie profesională – școli de meserii, școli profesionale, transformarea Ariceștii Rahtivani într-un hub profesional pentru parcurile industriale din zonă și vecinătăți. 	<ul style="list-style-type: none"> ▪ Neimplicarea comunității, a clasei politice și a specialiștilor în educație pentru rezolvarea problemelor legate de învățământ și activități conexe extracurriculare; ▪ Lipsa personalului pentru managerierea activităților din educație și formare profesională; ▪ Resurse umane insuficiente atât pentru cadrele didactice, cât și pentru personalul auxiliar; ▪ Neadaptarea cadrelor didactice la predarea de tip on-line; ▪ Lipsa resurselor materiale ale elevilor pentru adaptarea la predarea on-line; ▪ Instabilitatea în funcție a personalului didactic și auxiliar; ▪ Lipsa unui administrator de patrimoniu al instituțiilor de învățământ școlar și preșcolar din cadrul UAT.
--	---

5.9. SĂNĂTATE

5.9.1 INFRASTRUCTURA SANITARĂ

Infrastructura pentru sănătate a comunei Ariceștii Rahtivani, la nivelul anului 2020, conform datelor INSSE și datelor primăriei, este formată din:

- 4 cabinete medicale de familie (proprietate privată)
- 2 farmacii (proprietate privată)
- 1 centru de recuperare/ingrijire batrani (privat) cu o capacitate de 20 de persoane
- 1 centru de recuperare/ingrijire batrani (public) cu o capacitate de 135 de persoane

În ultimii ani au fost realizate investiții pentru reabilitarea și modernizarea dispensarelor publice din satele Ariceștii Rahtivani, Nedelea, Stoenеști și Târgșoru Nou, care aparțin domeniului public și/sau privat.

Suplimentar față de cele sus menționate, în comuna Ariceștii Rahtivani funcționează o unitate de protecție pentru adulți, în administrarea Direcției Generale de Asistență Socială și Protecția Copilului Prahova, respectiv Centrul de Recuperare și Reabilitare Neuropsihiatrică pentru Persoane cu Handicap Nedelea, cu o capacitate 135 persoane.

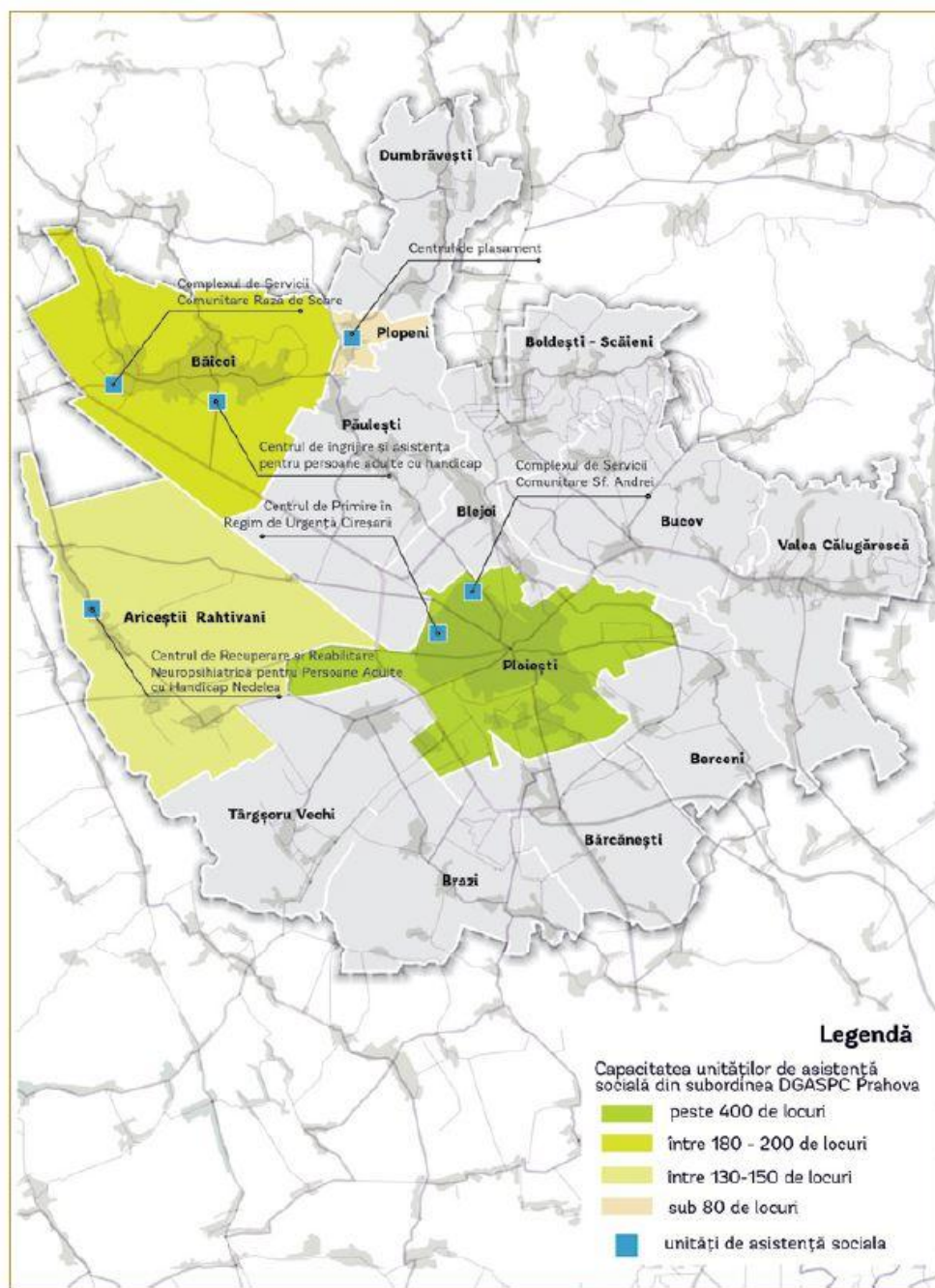


Figura 28- Capacitatea unităților de asistență socială din subordinea DGASPC Prahova
 Sursă: Strategia integrată de dezvoltare urbană pentru Polul de Creștere Ploiești 2014-2020

5.9.2 PERSONALUL MEDICAL

Structura personalului medical din comuna Ariceștii Rahtivani, în funcție de categoriile de cadre medico-sanitare și forme de proprietate este următoarea:

Categoriile de cadre medico-sanitare	Forma de proprietate	Anul	Număr	Anul	Număr
Medici; din care	Privată	2015	5	2019	4
– Medici de familie	Privată		5		4
Farmaciiști	Privată		2		2
Personal medical și de îngrijire*	Privată		-		3
	Publică		-		54

Tabel 20-Structura personalului medical în Ariceștii Rahtivani 2015-2019

Sursa: INSSE-Tempo Online, Primăria Comunei Ariceștii Rahtivani

* Centrul de recuperare/îngrijire batrani (privat) – personal medical și de îngrijire: 3

- capacitate: 20

Centru de recuperare/îngrijire batrani (public) – personal medical și de îngrijire: 54

- capacitate: 135

5.9.3. ANALIZA S.W.O.T. - SĂNĂTATE

SĂNĂTATE	
Puncte Tari	Puncte Slabe
<ul style="list-style-type: none"> ▪ Existența a 4 cabinete de medicină de familie la nivel de UAT; ▪ Existența a 2 farmacii la nivel de UAT; ▪ Existența Centrului de Recuperare și Reabilitare Neuropsihiatrică pentru Persoane Adulte cu Handicap din sat Nedelea; ▪ Existența unui centru privat de îngrijire pentru bătrâni „Vatra Neamului”. 	<ul style="list-style-type: none"> ▪ Dotări insuficiente ale cabinetelor medicale ale medicilor de familie ce activează pe raza UAT; ▪ Orar de funcționare nesatisfăcător și lipsa personalului medical auxiliar; ▪ Număr insuficient de medici veterinari și personal auxiliar; ▪ Lipsa cabinetelor/ clinicilor veterinare / centre de îngrijire și sterilizare animale fără stăpân; ▪ Lipsă centru medical / laborator analize; ▪ Lipsă cabinet medicale în școli; ▪ Lipsă cabinet stomatologic.

Oportunități	Amenințări
<ul style="list-style-type: none"> ▪ ONG-uri zonale și cetățeni activi în protecția animalelor; ▪ Personal medical sau specialiști în medicina veterinară, rezidenți ai UAT; ▪ Personal medical sau specialiști în medicină, rezidenți ai UAT, ce pot fi consultați /implicați în implementarea proiectelor în domeniul medical; ▪ Posibile parteneriate instituționale între UAT/ Universitatea de Agronomie / ONG-uri locale pentru protecția animalelor; ▪ Existența programelor/ documentelor programatice strategice PNRR și a altor instrumente financiare, în scopul susținerii investițiilor în dotări medicale. 	<ul style="list-style-type: none"> ▪ Slabă cooperare instituțională între factorii implicați (conducere UAT / DSP/ CMI ale doctorilor din localitățile UAT); ▪ Neasumarea politică a proiectelor cu impact asupra sănătății locuitorilor și creșterea calității vieții cetățenilor și a animalelor.

5.10. TURISMUL

Comuna Ariceștii Rahtivani nu este menționată ca zonă turistică în planurile de amenajare a teritoriului și nu deține un fond turistic.

Nu există în comună nici o unitate de cazare – pensiune, agropensiune, motel sau hotel.

Totuși, Ariceștii Rahtivani este o comună plină de istorie cu multe obiective care ar putea deveni turistice, având în vedere faptul că se află pe traseul “Drumul Voievozilor”, traseu cultural și turistic de interes județean.

Drumul Voievozilor, promovează valorile culturale, monumentele istorice, de arhitectură și și turile arheologice din sudul județului Prahova.

Distance: 180 km Time: 10:00 h Vert. climb: 220 m Surface: Paved Scale: 1:150.000 (1 cm = 1,5 km)

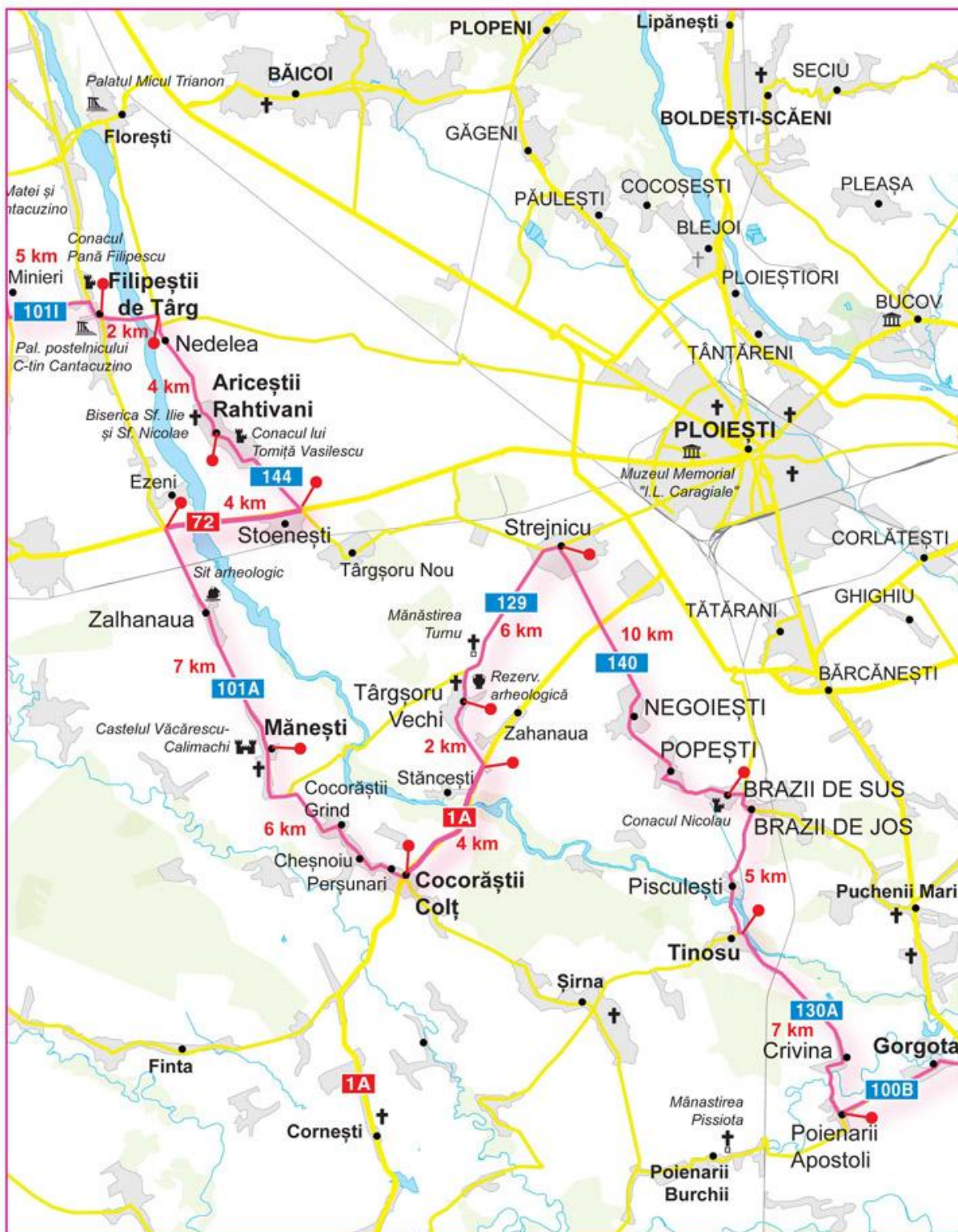


Figura 29 -Hartă-parte din traseul Drumul Voievozilor cu punctele de interes care traversează zona analizată
Sursă: <https://hartamea.wordpress.com/2014/09/04/rovelo02-drumul-voievozilor/>

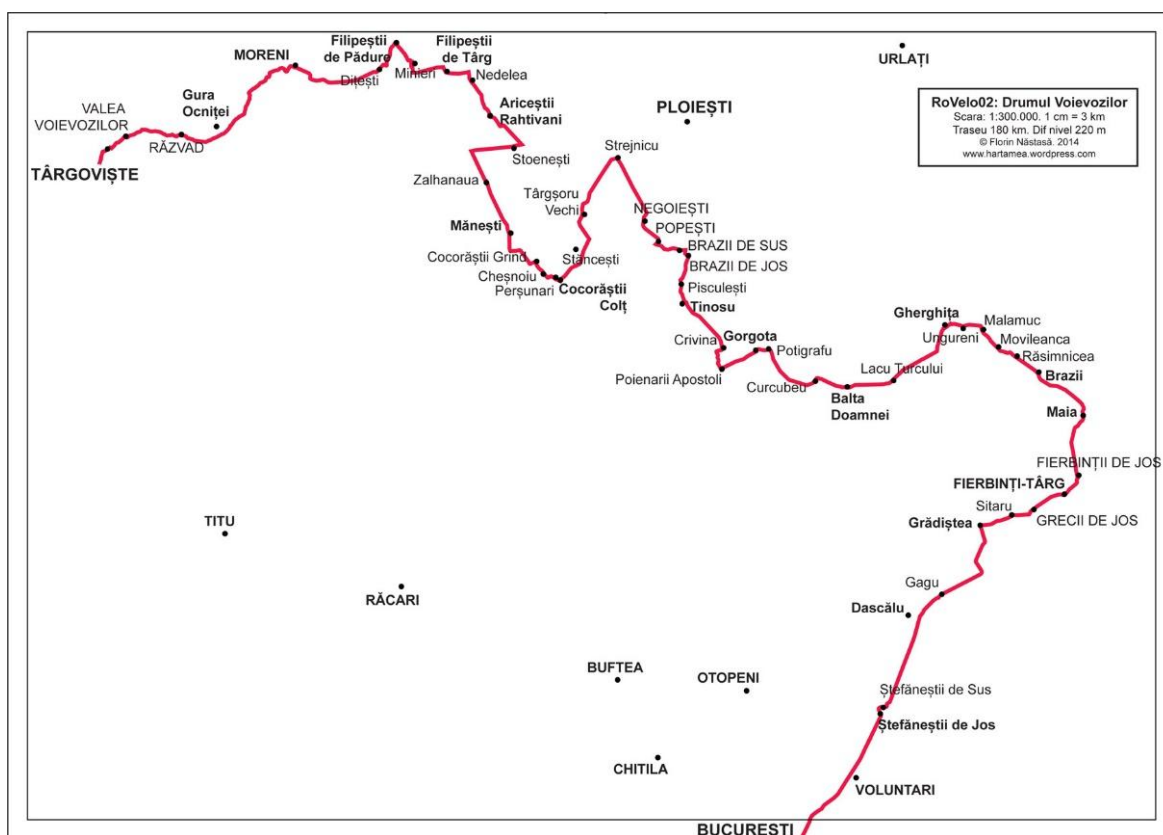


Figura 30 - Hartă- Drumul Voievozilor cu punctele de interes care traversează zona analizată
Sursă: <https://hartamea.wordpress.com/2014/09/04/rovelo02-drumul-voievozilor/>

Acesta străbate localitățile Ciorani, Drăgănești, Gherghța, Balta Doamnei, Gorgota, Tinosu, Brazi, Târgșoru Vechi, Ariceștii Rahtivani, Filipeștii de Târg, ieșind spre Târgoviște, în județul Dâmbovița, parcurgând cele mai importante zone în care au fost făcute descoperiri arheologice și unde există monumente arhitecturale de interes național.

Printre obiectivele istorice și culturale din zonă, care sunt accesibile pe acest parcurs se numără: Ruinele Conacului Matei și Toma Cantacuzino din Filipeștii de Pădure, Ansamblul Conacului Mavros Cantacuzino, Capela Romano-Catolică, Palatul Micul Trianon și Monumentul Eroilor din Florești, Conacul Pană Filipescu din Filipeștii de Târg, Pisania Bisericii și piatra de mormânt a comisului Vintilă, Ruinele Palatului postelnicului Constantin Cantacuzino, Crucea Negustorilor și Moara veche de apă tot din comuna Filipeștii de Târg, dar și **Biserica Sfântul Ilie și Sfântul Nicolae, Biserica Sf. Arh. Mihail și Gavril (Sf. Voievozi), Conacul lui Tomiță Vasilescu și Crucea de Piatră din comuna Ariceștii Rahtivani.**



Biserica Sfântul Ilie și Sfântul Nicolae



Biserica Sf. Mihail și Gavril

În ceea ce privește promovarea turistică și evenimentele organizate, la nivelul comunei există în prezent un singur eveniment organizat anual pe data de 22 Iulie (Sfântul Ilie) – ziua Comunei Ariceștii Rahtivani.

5.10.1. ANALIZA S.W.O.T. - TURISMUL

TURISMUL	
Puncte Tari	Puncte Slabe
<ul style="list-style-type: none"> ▪ Existența pădurii din vecinătatea satului Târgșoru Nou; ▪ Existența albiei majore și minore a râului Prahova; ▪ Existența albiei pârâului Leaotu; ▪ Existența a două obiective principale de cult: Bisericii " Sf Nicolae" din Ariceștii Rahtivani, Biserica "Sf Arhangheli Mihail și Gavril", monument, clasa B, sat Târgșoru Nou; 	<ul style="list-style-type: none"> ▪ Lipsa amenajărilor pentru petrecerea timpului liber în pădure; ▪ Lipsa amenajărilor pentru petrecerea timpului liber în zona apelor; ▪ Amplasarea balastierelor în albia majoră a râului Prahova și în vecinătatea pădurii; ▪ Prezența deșeurilor în zonele de interes din raza pădurii, albiilor râului Prahova și pârâului Leaotu;

<ul style="list-style-type: none"> ▪ Prezența pe teritoriul comunei a conacului "Tomiță Vasilescu"- monument istoric, clasa B; ▪ Conacul Ghiță Ionescu; ▪ Prezența pe teritoriul comunei a celei mai mari concentrări de "tumuli funerari" geto-dacice; ▪ Existența monumentelor istorice (cruci de piatră) pe raza UAT / crucea de comemorare a domnitorului Caragea; ▪ Existența monumentului conacul familiei Caradja, de pe raza UAT -sat Nedelea. 	<ul style="list-style-type: none"> ▪ Lipsa dotărilor legate de accesibilitatea pietonală sau transport verde / piste de biciclete; ▪ Vecinătatea cu un obiectiv ce face notă contrastantă (Penitenciarul de femei) față de Biserica "Sf Arhangheli Mihail și Gavril" -monument, clasa B, sat Târgșoru Nou; ▪ Lipsa de implicare a conducerii UAT și lipsa personalului angajat al UAT pentru încurajarea investițiilor pentru promovarea turismului cultural, ecumenic și de agrement.
<p>Oportunități</p>	<p>Amenințări</p>
<ul style="list-style-type: none"> ▪ Existența PNRR și a programelor de finanțare în programarea financiară 2021-2027 pentru reconstrucția/ reabilitarea monumentelor istorice; ▪ Prevederile PNRR cu privire la protecția mediului și măsurile de reziliență în fața schimbărilor climatice; ▪ Existența ADI (Asociații de Dezvoltare Intercomunitară); GAL (Grupurile de Acțiune Locală) și FORME DE ASOCIERE ÎNTRE LOCALITĂȚI; ▪ Existența programelor / documentelor programatice strategice PNRR și a altor instrumente financiare, în scopul susținerii investițiilor în dotări sociale; ▪ Realizarea unui muzeu și etnografii a comunei și introducerea în cadrul unui traseu turistic. 	<ul style="list-style-type: none"> ▪ Slabă cooperare instituțională între factorii implicați (conducere UAT / Direcția Județeană de Cultură și Patrimoniu Cultural / ONG uri de profil/ proprietari persoane fizice și juridice ce dețin în proprietate obiecte de patrimoniu construit); ▪ Lipsa resurselor financiare necesare operațiunilor de despăgubire pentru terenurile vizate de dezvoltarea culoarului verde și de accesibilizare către zone de agrement; ▪ Neasumarea politică a proiectelor cu impact asupra economiei locale și asupra sănătății locuitorilor; ▪ Lipsa viziunii cu privire la valorificarea clădirilor de patrimoniu; ▪ Lipsa accesibilității și semnalisticii către anumite obiective precum monumente istorice, de arhitectură sau situri arheologice.

5.11. CULTURĂ ȘI SPORT

Facilități culturale:

Conform Institutului Național de Statistică, în comuna Ariceștii Rahtivani, în anul 2013 existau:

- 4 cămine culturale în Ariceștii Rahtivani, Nedelea, Stoenеști și Târgșoru Nou
- 1 bibliotecă comunală în incinta căminului cultural din Ariceștii Rahtivani
- 34255 volume existente în biblioteci, cu 1347 de cititori activi înregistrați și 21151 de volume eliberate
- între 2000 și 2005 inclusiv în comună a funcționat un muzeu/colecție publică fără vizitatori și angajați înregistrați sau declarați Institutului Național de Statistică. În prezent acest muzeu nu mai există.

Alte obiective culturale sunt monumentele de for public prezente în comună:



Târgșorul Nou:

Monumentul Eroilor Din Primul și Cel De-al Doilea Război Mondial

În satul Târgșorul Nou, a fost construit în anul 1947 și restaurat în anul 1979, un Obelisc – Monumentul Eroilor Din Primul și Cel De-al Doilea Război Mondial. Monumentul este situat în centrul satului. Pe monument este înscris următorul text: „*Vouă eroi ai satului, semn de recunoștință și slavă jertfei voastre, ca fii ai neamului și făcliei nestinse – 22 mai 1947*”



Nedelea:

Monumentul eroilor din Războiul de Independență și din primul război mondial

În satul Nedelea, în anul 1939 a fost construit un Obelisc – Monumentul eroilor din Războiul de Independență și din primul război mondial. Acesta se află în centrul satului, lângă școală. Este construit din beton, marmură și bronz și are dimensiunile: înălțimea – 11m, lungimea și lățimea – 1m. Are gard de protecție din beton și plasă metalică. Obeliscul are ca terminatie în partea superioară un vultur din bronz cu aripile deschise. Placa din marmură, montată pe obelisc, are inscripționat următorul text: *„Eroilor din comuna Nedelea din Războiul 1877 – 1878 și Întregirea neamului 1916 – 1918, ridicat sub Domnia Regelui Carol al – II – lea: Mărășești – Oituz – Carpați – Dobrogea”*.



Stoenesti:

Monument al Eroilor din Primul și Al Doilea Război Mondial

În satul Stoenesti, a fost ridicată în anul 1945 o Cruce Memorială – Monument al Eroilor din Primul și Al Doilea Război Mondial. Are o împrejmuire de lemn. Este construit din beton și marmură și are dimensiunile: înălțimea = 2.90m; lungimea = 2 m; lățimea = 0.50 m. Soclul susține crucea din beton și marmură. Pe monument este înscris următorul text: *„Eroilor din 1916 – 1918”. „Eroilor din 1941 – 1945”, „Această troiță s-a ridicat din inițiativa și donația satului, primii inițiatori: Petre Ion Grigore, Preot Paroh Ion Dobrin și Traian Popescu. Donatori principali: Nicolae I. Grigore – țărănistul, Ion Ionescu, Ștefan Ciuciuc”*.



Ariceștii Rahtivani

Monumentul Eroilor din Primul și Al Doilea Război Mondial

În satul de reședință al comunei, Ariceștii Rahtivani, a fost realizat în anul 2001 Monumentul Eroilor din Primul și Al Doilea Război Mondial. Este construit din beton, marmură și cupru, având ca terminație la partea superioară un vultur din cupru cu aripile pe jumătate deschise, ținând în cioc o mică cruce. Monumentul eroilor are înscris următoarele texte: „*Glorie ostașilor români care au luptat cu eroism pentru eliberarea și întregirea patriei (1941 - 1945)*”, amintindu-se și câteva nume de localnici, participanți la lupte. Al doilea text este: „*Realizat în anul 2001 prin munca și contribuția profesorului Ștefan Ortopelea, fost deținut politic – la inițiativa unor localnici. Sculptor Ștefan Macovei – Arhitect Constantin Ciobanu*”.

Culte:

În comună există 6 biserici ortodoxe, astfel:

- 2 în Ariceștii Rahtivani, din care una este monument istoric de clasă A
- 1 în Târgșoru Nou - monument istoric de clasă A
- Câte o biserică ortodoxă în celelalte sate componente: Nedelea, Stoenеști și Buda

Pe lângă bisericile de rit ortodox, mai există 5 case de rugăciuni, pentru alte rituri, astfel:

- 2 case de rugăciuni Adventiste de ziua a 7-a – 1 în Ariceștii Rahtivani și 1 în Târgșoru Nou
- 2 case de rugăciuni pentru Evangheliști – 1 în Ariceștii Rahtivani și 1 în Nedelea
- 1 casă de rugăciuni Penticostală în Nedelea

Apărarea țării și ordine publică:

Pe teritoriul comunei Ariceștii Rahtivani sunt amplasate **2 obiective cu destinație specială:**

- **Penitenciarul de Femei Târgșor**
- **Cazarma 455 și imobilul 5125** – care aparțin statului român în administrarea Ministerului Apărării Naționale prin UM 02547.

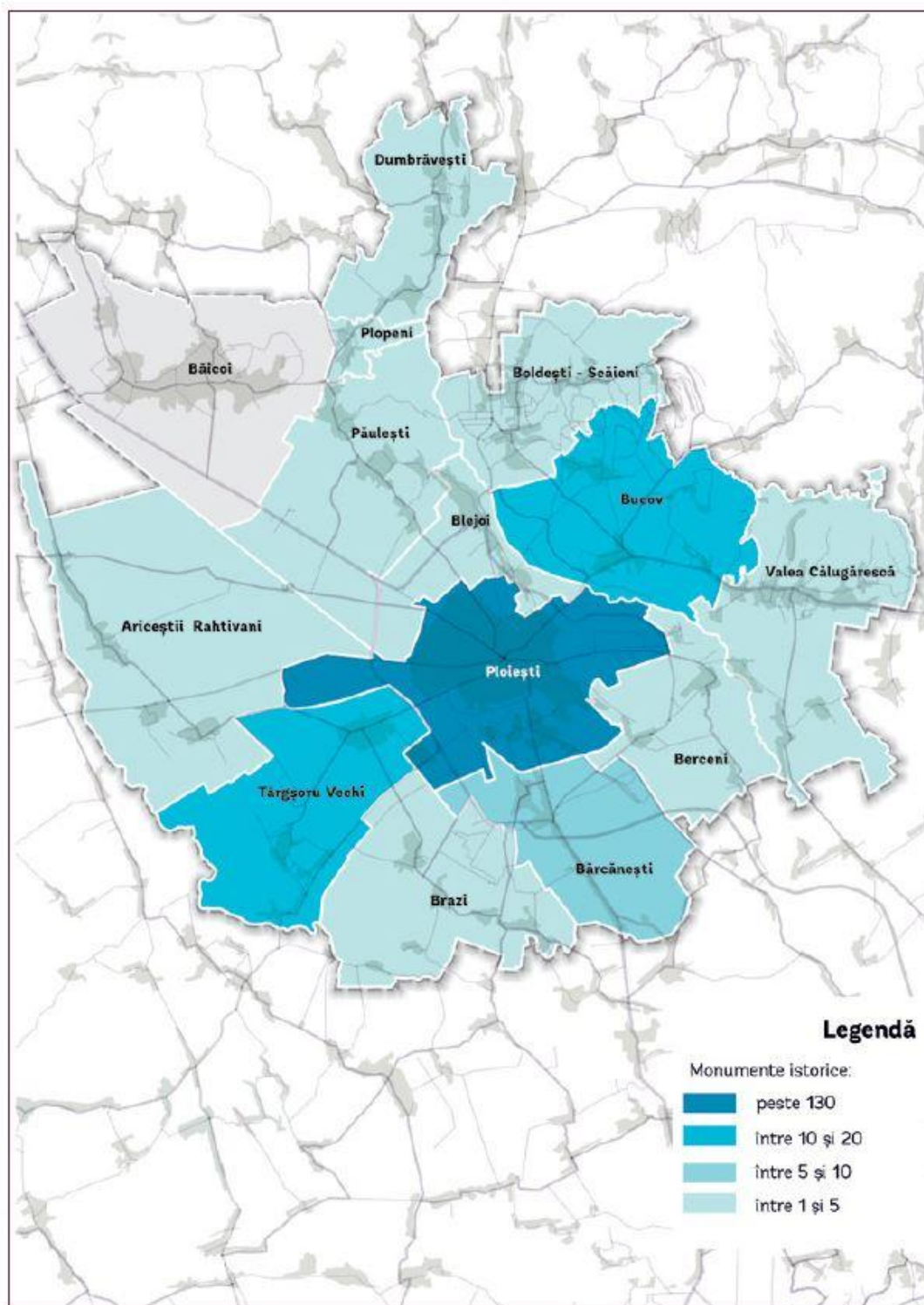


Figura 31 -HARTĂ MONUMENTE ISTORICE

Sursă: Strategia integrată de dezvoltare urbană pentru Polul de Creștere Ploiești 2014-2020

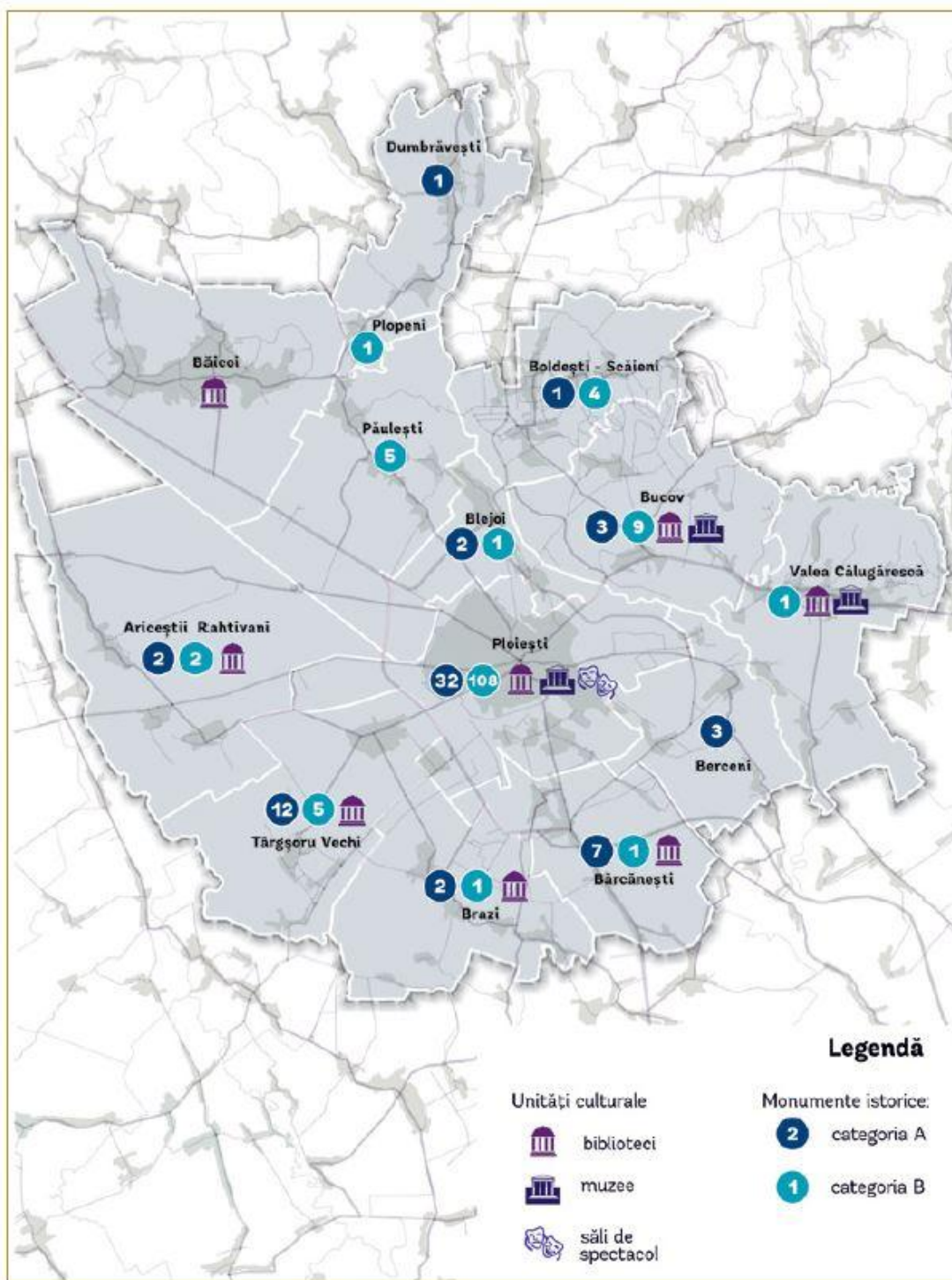


Figura 32 -HARTĂ UNITĂȚI CULTURALE

Sursă: Strategia integrată de dezvoltare urbană pentru Polul de Creștere Ploiești 2014-2020

Facilități sportive:

În comuna Ariceștii Rahtivani își desfășoară activitatea două echipe de fotbal; o echipă în Ariceștii Rahtivani și una în Nedelea, echipe aparținând ligii B, care utilizează două din cele trei terenuri de sport/fotbal ale comunei.

5.11.1. ANALIZA S.W.O.T. – CULTURĂ ȘI SPORT

CULTURĂ ȘI SPORT	
Puncte Tari	Puncte Slabe
<ul style="list-style-type: none"> ▪ Majoritatea satelor au cămin cultural; ▪ Accesibilitate bună la biblioteca comunală din incinta căminului cultural din Ariceștii Rahtivani; ▪ Existența a 3 biblioteci școlare în incinta școlilor Ariceștii Rahtivani, Nedelea și Stoenеști; ▪ Existența a 2 terenuri de sport (în satele Târgșoru Nou și Nedelea) și mai nou cel de la Baza Sportivă din Ariceștii Rahtivani (care nu este încă dat în folosință); ▪ Existența unei săli de sport; ▪ Existența a două echipe locale de fotbal și a diverselor asociații sportive care activează în ramuri diferite, fie de sine stătătoare (pe raza comunei), fie parte a unor asociații sportive la nivel județean/ național. 	<ul style="list-style-type: none"> ▪ Slabă valorificare a spațiilor existente în căminele culturale; ▪ Insuficiența programelor și activităților culturale; ▪ Cererea mică pentru împrumutul de carte; ▪ Insuficiența ofertei media locală (nu există post radio local, ziare locale cu tiraj regulat/ online, etc.); ▪ Lipsa ofertei în bibliotecă pentru e-book, audio-book și materiale video; ▪ Investiții de slabă calitate în dotările sportive și culturale; ▪ Accesibilitate scăzută a cetățenilor la serviciile și dotările sportive.
Oportunități	Amenințări
<ul style="list-style-type: none"> ▪ Existența programelor / documentelor programatice strategice PNRR și a altor instrumente financiare, în scopul susținerii investițiilor în dotări sociale; 	<ul style="list-style-type: none"> ▪ Neimplicarea comunității și a clasei politice în rezolvarea problemelor din domeniul cultural și de patrimoniu;

<ul style="list-style-type: none"> ▪ Existența PNRR și a programelor de finanțare în programarea financiară 2021-2027; ▪ Prevederile PNRR cu privire la măsurile de reziliență în fața schimbărilor climatice; ▪ Existența ADI (Asociații de Dezvoltare Intercomunitară); GAL (Grupurile de Acțiune Locală) și FORME DE ASOCIERE ÎNTRE LOCALITĂȚI ▪ Crearea unui club/ Asociații cultural – sportive care să promoveze/ revitalizeze mișcarea culturală și sportivă în cadrul tinerilor și adulților. 	<ul style="list-style-type: none"> ▪ Implicare insuficientă a personalului pentru managerierea activităților culturale și evenimentelor publice; ▪ Lipsa în comunitate a unei culturi legate de studiu și informare continuă; ▪ Neimplicarea comunității și a clasei politice în rezolvarea problemelor legate de agrement și sport; ▪ Lipsa personalului pentru managerierea activităților sportive publice; ▪ Lipsa culturii sportului și agrementului sportiv în comunitate.
---	--

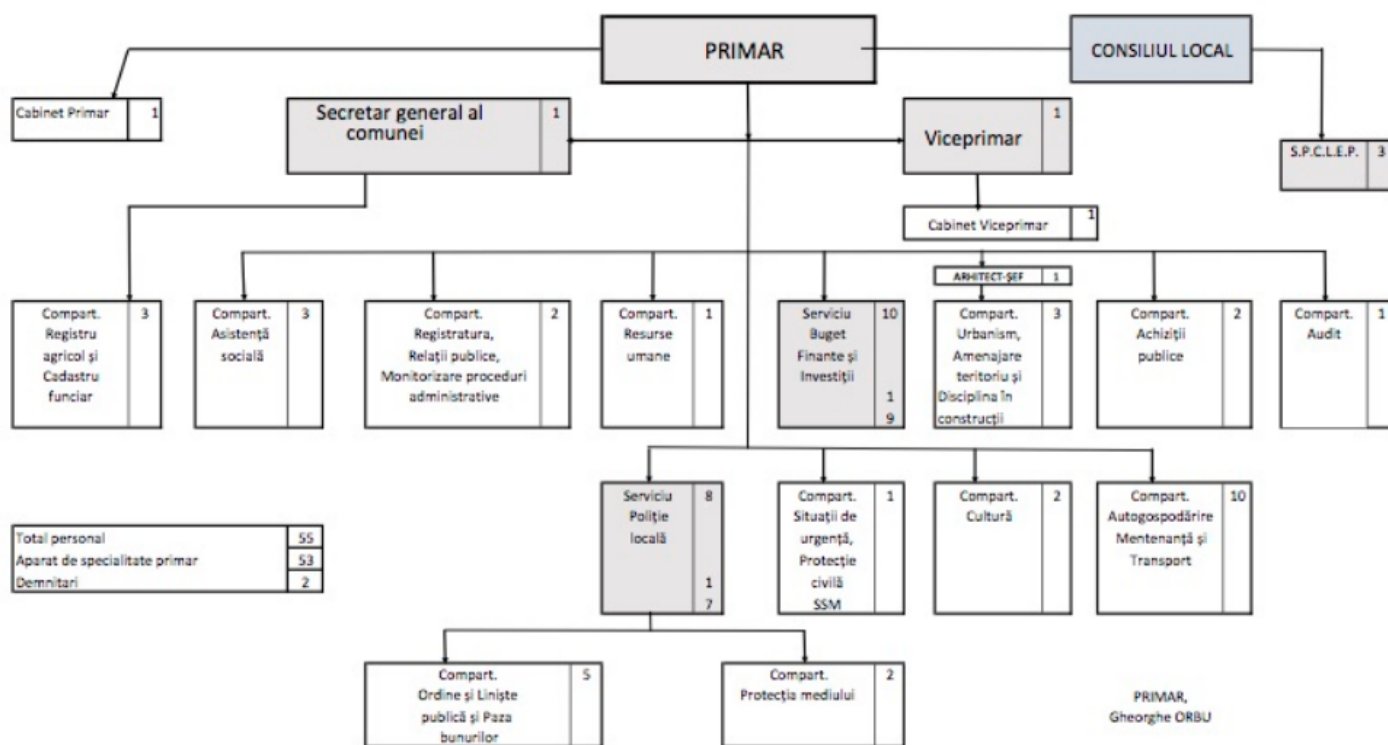
5.12. CAPACITATEA ADMINISTRATIVĂ ȘI GUVERNANȚĂ LOCALĂ

UAT Ariceștii Rahtivani este a doua ca mărime a suprafeței (aprox. 82 kmp) din județul Prahova și numără aproximativ 8300 locuitori iar faptul că, pe teritoriul comunei funcționează trei Parcuri Industriale (doua în faze incipiente) și peste 350 de societăți și asociații profesionale, face din comuna Ariceștii Rahtivani una dintre cele mai complexe comune din țara și cu dificultate sporită în administrare și guvernanta locală.

Structura organizatorică a administrației publice locale - a Primăriei (actualizată și aprobată în februarie a.c. de conducerea nouă și CL actual) este ilustrată în diagramele de mai jos și, deși numără un total de 55 de posturi, doar 26 de angajați lucrează efectiv în departamente ale administrației publice locale, restul, 17 angajați lucrează în servicii conexe (Poliție Locală, Evidența Populației, Intreținere și Transport, etc.) iar 12 sunt vacante (sau vacante temporar). Dintre posturile vacante, se evidențiază în mod deosebit, posturile de Arhitect - Urbanist și Arhitect-Sef, Contabil-Şef, Auditor, personal calificat aditional în departamentele Investiții - Proiecte și Achiziții - Contractare, precum și lipsa unui Cabinet ale Primarului-Viceprimarului și / sau Cabinet Jurist.

Datorită factorilor enumerați mai sus, precum și observațiilor făcute de către comunitate și semnalate în discuțiile și chestionarele care au stat la baza analizei, capacitatea administrativă și a guvernanta locale a înregistrat deficiențe și este sintetizată în analiza SWOT mai jos.

STRUCTURA ORGANIZATORICĂ
A APARATULUI DE SPECIALITATE AL PRIMĂRIEI COMUNEI ARICEȘȚII RAHTIVANI



Funcția	Numar posturi	Ocupate	Vacante	Total
Nr. total de funcții publice		32	9	41
Nr. total de inalti functionari publici		-	-	-
Nr. total de funcții publice de conducere		2	2	4
Nr. total de funcții publice de executie		30	7	37
Nr. total de funcții contractuale de executie		10	2	12
Nr. funcții demnitari		2	-	2
Nr. total de funcții din institutie		44	11	55
Nr. total de posturi potrivit art.III alin.(2) din O.U.G. 63/2010 pentru modificarea si completarea Legii nr.273/2006 privind finantele publice locale , precum si pentru stabilirea unor masuri financiare , cu modificarile si completarile ulterioare				55

5.12.1. ANALIZA S.W.O.T. – CAPACITATEA ADMINISTRATIVĂ ȘI GUVERNANȚĂ LOCALĂ

CAPACITATEA ADMINISTRATIVĂ ȘI GUVERNANȚĂ LOCALĂ	
Puncte Tari	Puncte Slabe
<ul style="list-style-type: none"> ▪ Deschiderea administrației publice locale pentru implementarea digitalizării; ▪ Preocupări ale UAT pentru încurajarea participării comunității în realizarea guvernării locale; ▪ Existența parcurilor industriale pe teritoriul comunei constituie un mediu propice pentru implementarea digitalizării în domeniul economic - financiar; ▪ Preocupări ale UAT pentru atragerea specialiștilor pentru realizarea serviciilor specializate de consultanță, management de proiect și audiere. 	<ul style="list-style-type: none"> ▪ Abordare singulară, ne-unitară și fără o armonizare coerentă a dezvoltării și lucrărilor de investiții derulate pe raza comunei; ▪ Lucrări / proiecte neexecutate în timpul contractat și implicit, administrare și pe alocuri tranparență ineficiente în contractarea lucrărilor de investiții și serviciilor conexe funcționării administrației; ▪ Insuficienți specialiști în rândul angajaților UAT; ▪ Nivelul scăzut al educației digitale în ceea ce privește interfața cu Primăria atât a populației, cât și a mediului de afaceri; ▪ Costuri ridicate - pe termen scurt - de implementare a digitalizării; ▪ Reticența populației (anumite categorii) cu privire la digitalizare; ▪ Date tehnice și juridice neactualizate privind realitatea din teren; ▪ Lipsa informațiilor actualizate legate de patrimoniul UAT Ariceștii Rahtivani; ▪ Necorelarea pe deplin a structurii organizaționale a UAT (organigrama) în vederea eficientizării serviciilor și derulării investițiilor; ▪ Lipsa unor persoane cheie/ departamente și servicii obligatorii în domeniul dezvoltării locale și implementării investițiilor; ▪ Clădirea Primăriei nu are suficiente spații/ birouri raportate la numărul de angajați/departamente conform organigramei sau birourile sunt mici; ▪ Lipsa spațiilor necesare în interiorul și exteriorul clădirii Primăriei pentru interacțiunea cu cetățenii, în contextul pandemiei virusului SARS COV2/ COVID.

Oportunități	Amenințări
<ul style="list-style-type: none"> ▪ Diversitatea ideilor și conceptelor politice în cadrul Consiliului Local al UAT și declararea preocupărilor pentru implicarea comunității în luarea deciziilor pentru buna guvernare locală; ▪ Implementarea digitalizării în sistemul administrației publice a UAT ar aduce următoarele beneficii: <ul style="list-style-type: none"> - eficientizarea operațiunilor locale; - îmbunătățirea relației administrației locale cu locuitorii comunei; - reducerea birocrăției; - simplificarea muncii funcționarilor publici locali; - investițiile în acest domeniu aduc profit imediat; ▪ Cadrul legislativ prielnic digitalizării la nivel european/ național; ▪ PNRR - alocare 20% buget pentru digitalizare; ▪ POLITICA DE COEZIUNE 2021-2027 - prioritizează digitalizarea pentru a atinge una dintre prioritățile strategice: EUROPA MAI INTELIGENTĂ; ▪ ACORD DE PARTENERIAT PENTRU PERIOADA DE PROGRAMARE 2021-2027 - POCIDIF- FONDUL F.E.D.R. - Program Operațional Creștere Inteligentă, Digitalizare și Instrumente Financiare; ▪ SDD RO 2030 - una dintre ținte constă în digitalizarea sistemului de sănătate; ▪ Creșterea atractivității comunei și atragerea de noi investitori grație modalității eficiente de utilizare a diferitelor servicii. 	<ul style="list-style-type: none"> ▪ Nivelul scăzut al educației digitale în rândul populației crește riscul ca digitalizarea să fie greu de implementat.

6. EVALUAREA PROGRAMELOR POLITICE

PROGRAMELE POLITICE ale organizațiilor politice locale (USR, PNL, ALDE, PMP, ALIANȚĂ pentru Ariceștii Rahtivani – PSD și PRO România, PER și PRAHOVA în ACȚIUNE) ce compun Consiliul Local al UAT Ariceștii Rahtivani, sau a celor care nu au reprezentanți în acesta, se prezintă ca o sinteză a discuțiilor, propunerilor și ideilor preluate din comunitate, în perioada de precampanie și în perioada de campanie electorală pentru alegerile locale din luna septembrie 2020.

Astfel, toate organizațiile politice locale au identificat problemele comunității și ale UAT Ariceștii Rahtivani și, au încercat ca prin stabilirea unor direcții de acțiune și enunțarea unor proiecte, să răspundă la nevoile cetățenilor, în scopul creșterii calității vieții locuitorilor.

Astfel, chiar dacă, modul de abordare a palierelelor de analiză și a domeniilor de intervenție este diferit de la o organizație la alta (unele au analizat problemele pe sate sau la comun, privind întregul teritoriu al comunei), putem concluziona că, toate partidele/ organizațiile politice locale au identificat proiecte valoroase și care merită a fi implementate în perioada viitoare.

Principalele proiecte propuse sunt:

❖ **SAT ARICEȘTII RAHTIVANI**

- 1) Finalizarea și darea în folosință a proiectelor începute.
- 2) Extinderea rețelelor de utilități publice (iluminat, gaze, apă, străzi și drumuri asfaltate), și branșarea tuturor gospodăriilor.
- 3) Rețea de canalizare apă menajeră și stație de epurare apă uzate.
- 4) Forare put nou și mărire capacitate stocare apă potabilă (în zona străzii Canalului)
- 5) Alei pietonale, santuri carosabile și piste bicicletă.
- 6) Centru Multifuncțional – Trestioreanu cuprinzând:
 - a. Grădina cu program prelungit și after-school
 - b. Centru medical (stomatologie, reumatologie, oftalmologie, laborator analize)
 - c. Centru de zi amenajat pentru a primi și persoane cu dizabilități
 - d. Centru administrativ (sala- fotbal, handbal, volei, baschet, teren tenis de câmp, fitness)
 - e. Centru recreativ – cluburi de socializare (pentru tineri, seniori, doamne)
 - f. Bazin înot și patinoar (extindere proiect centru multifuncțional)
 - g. Parc – pentru recreere, plimbare și activități în aer liber.
- 7) Centru administrativ social – în colaborare cu parohia satului (capela mortuara și serviciu social de sprijin al persoanelor în dificultate)
- 8) Piața agroalimentară (permanentă) și târg săptămânal (sambata)
- 9) Colectarea inteligentă și selectivă a deșeurilor cu recompensare:
 - a. Rezolvarea problemelor de la “insulele ecologice”

- b. Centru de colectare deșeuri voluminoase (mobilă, electrocasnice, materiale rezultate din construcții etc.)
 - c. Rezolvarea colectării deșeurilor din cimitir (proiect în colaborare cu Parohia și Firma de salubritate)
- 10) Implementare concept “Sat Inteligent” (iluminat solar inteligent, dispecerat raportare incidente, monitorizarea calității apei și aerului etc.)
 - 11) Trecerea Leaoț în administrarea Primăriei (ecologizare și amenajare)
 - 12) Amenajarea perimetrului de exploatare de pietris – niși p de pe raul Prahova în “Salva” de lacuri piscicole, de agrement și irigare.
 - 13) Stație “Peco” și sistem încărcare pentru autoturisme electrice.
 - 14) Modernizarea și extinderea rețelei de alimentare cu apă și înființarea unei stații de pompare apă
 - 15) Montarea de aparate de dedurizare a apei la puturile de apă
 - 16) Acordarea de terenuri în vederea construirii de locuințe pentru tinerii casatoriti.
 - 17) Amplasarea unui bancomant în sat
 - 18) Înființarea unui club sportiv
 - 19) Suplimentarea cu camere video a sistemului de monitorizare video stradal
 - 20) Sprijinirea bisericii pentru construirea unei capele și pentru realizarea altor investiții
 - 21) Remedierea erorilor care s-au făcut la completarea titlurilor de proprietate și a planurilor de parcelare
 - 22) Amenajarea unei parcări pentru mașini și utilaje
 - 23) Amplasarea unei stații PECO și GPL
 - 24) Rezolvarea problemei privind transportul elevilor in comuna

❖ **SAT NEDELEA**

- 1) Finalizarea și darea în folosință a proiectelor începute
- 2) Extinderea rețelelor de utilități publice (iluminat, gaze, apa, străzi și drumuri asfaltate), și branșarea tuturor gospodăriilor
- 3) Rețea de canalizare ape menajere și stație de epurare ape uzate.
- 4) Forare put nou și mărire capacitate stocare apă potabilă (în zona străzii Canalului)
- 5) Alei pietonale, santuri carosabile și piste bicicleta.
- 6) Centru administrativ social – în colaborare cu parohia satului (capela mortuara și serviciu social de sprijin al persoanelor în dificultate)
- 7) Piața agroalimentară (permanentă) și targ săptămânal (sambata)
- 8) Colectarea inteligentă și selectivă a deșeurilor cu recompensare:
 - a) Rezolvarea problemelor de la “insulele ecologice”
 - b) Centru de colectare deșeuri voluminoase (mobilă, electrocasnice, materiale rezultate din construcții etc.)

- c) Rezolvarea colectării deșeurilor din cimitir (proiect în colaborare cu Parohia și Firma de salubritate)
- 9) Implementare concept “Sat Inteligent” (iluminat solar inteligent, dispecerat raportare incidente, monitorizarea calității apei și aerului etc.)
- 10) Centru recreativ – cluburi de socializare (pentru tineri, seniori, doamne) și Sală de fitness.
- 11) Grădinița cu program prelungit și after-school.
- 12) Extinderea capacității de stocare a apei potabile.
- 13) Montarea de aparate de dedurizare a apei la puturile de apă.
- 14) Amenajarea terenului de fotbal - înființarea unei tribune, amenajarea unui teren sintetic și repararea gardului.
- 15) Amenajarea unui parc de joacă în zona „De la Vale” - zona fostei Morii.
- 16) Amplasarea unui bancomat în sat.
- 17) Efectuarea demersurilor în vederea montării unei antene GPS pentru îmbunătățirea semnal telefonie mobilă.
- 18) Suplimentarea cu camere video a sistemului de monitorizare video stradal.
- 19) Sprijinirea bisericii pentru construirea unei capele și pentru alte investiții.
- 20) Remedierea erorilor care s-au făcut la completarea titlurilor de proprietate și a planurilor de parcelare
- 21) Rezolvarea problemei privind transportul elevilor în comuna.

❖ **SAT STOENEȘTI**

- 1) Finalizarea și darea în folosință a proiectelor începute.
- 2) Extinderea rețelelor de utilități publice (iluminat, gaze, apă, străzi și drumuri asfaltate), și bransarea tuturor gospodăriilor.
- 3) Rețea de canalizare ape menajere și stație de epurare ape uzate.
- 4) Forare put nou și mărire capacitate stocare apă potabilă (în zona gării CF)
- 5) Alei pietonale, santuri carosabile și piste bicicletă.
- 6) Centru administrativ social – în colaborare cu parohia satului (capela mortuara și serviciu social de sprijin al persoanelor în dificultate)
- 7) Piața agroalimentară (permanentă).
- 8) Colectarea inteligentă și selectivă a deșeurilor cu recompensare:
 - a) Rezolvarea problemelor de la “insulele ecologice”
 - b) Centru de colectare deșeurii voluminoase (mobilă, electrocasnice, materiale rezultate din construcții etc.)
 - c) Rezolvarea colectării deșeurilor din cimitir (proiect în colaborare cu Parohia și Firma de salubritate)
- 9) Implementare concept “Sat Inteligent” (iluminat solar inteligent, dispecerat raportare incidente, monitorizarea calității apei și aerului etc.)
- 10) Centru recreativ – cluburi de socializare (pentru tineri, seniori, doamne) și Sală de fitness.

- 11) Gradinita cu program prelungit și after-school
- 12) Construirea unui teren sintetic la Scoala Stoenesti
- 13) Rezolvarea problemei apei potabile prin extinderea capacității de stocare de apa.
- 14) Montarea de aparate de dedurizare a apei la puturile de apa
- 15) Extinderea iluminatului public între satele Stoenesti și Aricestii Rahtivani
- 16) Amplasarea unui bancomat în sat.
- 17) Suplimentarea cu camere video a sistemului de monitorizare video stradal.
- 18) Sprijinirea bisericii pentru construirea unei capele și pentru realizarea altor investiții.
- 19) Remedierea erorilor care s-au făcut la completarea titlurilor de proprietate și a planurilor de parcelare.

❖ **SAT TÂRGȘORU NOU**

- 1) Finalizarea și darea în folosință a proiectelor începute.
- 2) Extinderea rețelelor de utilități publice (iluminat, gaze, apa, străzi și drumuri asfaltate), și bransarea tuturor gospodăriilor.
- 3) Rețea de canalizare ape menajere și stație de epurare ape uzate.
- 4) Alei pietonale, santuri carosabile și piste bicicleta.
- 5) Rezolvarea transportului călători Tg. Nou – Ploiești (variante: eficientizarea serviciului cu transportatorul privat sau legatura prin TCE Ploiești prin Strejnic)
- 6) Centru administrativ social – în colaborare cu parohia satului (capela mortuara și serviciu social de sprijin al persoanelor în dificultate)
- 7) Piața agroalimentara (permanentă).
- 8) Colectarea inteligenta și selectiva a deeurilor cu recompensare:
 - a) Rezolvarea problemelor de la “insulele ecologice”
 - b) Centru de colectare deșeuri voluminoase (mobilă, electrocasnice, materiale rezultate din construcții etc.)
 - c) Rezolvarea colectarii deeurilor din cimitir (proiect în colaborare cu Parohia și Firma de salubritate)
- 9) Implementare concept “Sat Inteligent” (iluminat solar inteligent, dispecerat raportare incidente, monitorizarea calității apei și aerului etc.)
- 10) Centru recreativ – cluburi de socializare (pentru tineri, seniori, doamne) și Sală de fitness.
- 11) Gradinita cu program prelungit și after-school
- 12) Efectuarea tuturor demersurilor necesare pentru modernizarea drumului județean care face legatura dintre Târgșoru Nou și Crângul lui Bot - prin pădurea Târgșoru Nou;
- 13) Rezolvarea problemei cu deversarea dejectiilor în Leaotu;
- 14) Montarea de aparate de dedurizare a apei la puturile de apa
- 15) Amenajarea terenului de fotbal - înființarea unei tribune și efectuarea imprejmuirii
- 16) Efectuarea demersurilor în vederea rezolvării problemei transportului de persoane.
- 17) Extinderea iluminatului public între satele Târgșoru Nou și Stoenesti

- 18) Efectuarea demersurilor în vederea montării unei antene GPS pentru îmbunătățirii semnal telefonie mobile
- 19) Suplimentarea cu camere video a sistemului de monitorizare video stradal,
- 20) Sprijinirea bisericii pentru construirea unei capele și pentru realizarea altor investiții
- 21) Remedierea erorilor care s-au făcut la completarea titlurilor de proprietate și a planurilor de parcelare.

❖ **SAT BUDA**

- 1) Finalizarea și darea în folosință a proiectelor începute.
- 2) Extinderea rețelelor de utilități publice (iluminat, gaze, apa, străzi și drumuri asfaltate), și branșarea tuturor gospodăriilor.
- 3) Rețea de canalizare ape menajere și stație de epurare ape uzate.
- 4) Alei pietonale, santuri carosabile și piste bicicleta.
- 5) Rezolvarea transportului călători ruta Buda – Ploiești (variante: eficientizarea serviciului de transport privat sau legatura prin TCE Ploiești pe la Km 6 sau prin Parcul Industrial)
- 6) Centru administrativ social – în colaborare cu parohia satului (capela mortuara și serviciu social de sprijin al persoanelor în dificultate)
- 7) Piața agroalimentară (permanentă).
- 8) Colectarea inteligentă și selectivă a deșeurilor cu recompensare:
 - a) Rezolvarea problemelor de la “insulele ecologice”
 - b) Centru de colectare deșeuri voluminoase (mobilă, electrocasnice, materiale rezultate din construcții etc.)
 - c) Rezolvarea colectării deșeurilor din cimitir (proiect în colaborare cu Parohia și Firma de salubritate)
- 9) Implementare concept “Sat Inteligent” (iluminat solar inteligent, dispecerat raportare incidente, monitorizarea calității apei și aerului etc.)
- 10) Centru recreativ – cluburi de socializare (pentru tineri, seniori, doamne) și Sală de fitness
- 11) Amenajarea unei zone de agrement - teren de sport și parc
- 12) Acordarea de terenuri în vederea construirii de locuințe pentru tinerii casatori
- 13) Anveloparea termică a blocurilor
- 14) Suplimentarea cu camere video a și sistemului de monitorizare video stradal
- 15) Rezolvarea problemei privind vânzarea apartamentelor din colonia satului Buda.
- 16) Sprijinirea bisericii pentru construirea unei capele și pentru realizarea altor investiții
- 17) Montarea de aparate de dedurizare a apei la puturile de apă
- 18) Efectuarea demersurilor necesare pentru extinderea pasajului din gara Buda
- 19) Efectuarea demersurilor în vederea rezolvării problemei transportului de persoane.

❖ **PROGRAMELE POLITICE TRATEAZĂ DE ASEMENEA BUNA FUNCȚIONARE A COMUNEI CA ÎNTREG ȘI PROPUN PENTRU ACEST LUCRU:**

➤ **ADMINISTRAȚIE INFORMATIZATA ȘI TRANSPARENȚA prin:**

- Înființarea biroului unic pentru depunerea – primirea documentelor
- Eliminarea birocrăției și interconectarea serviciilor din cadrul Primăriei
- Taxe zero la copierea actelor, eliberarea acte procedurale și certificate fiscale
- Publicarea – lunar pe pagina de internet a Primăriei a investițiilor publice, stadiului lucrărilor și a situațiilor de plata, cât și a cheltuielilor făcute din banii publici
- Transmisia în direct a Ședințelor Consiliului Local pe program TV și postarea acestora pe site-ul Primăriei
- Raport de activitate al Primarului și CL la Căminul Cultural (la fiecare 6 luni)
- “Barometrul” cetățenilor – chestionare pentru evaluarea calității serviciilor Primăriei și identificarea domeniilor deficitare în vederea intervenției administrației.
- Crearea unei pagini de facebook a Primarului, implementarea proiectului ORA CETĂȚEANULUI- o ora, în fiecare luna când primarul vorbește în direct (telefonic sau prin aplicații online) cu locuitorii care doresc să semnaleze diferite probleme comunitare;
- Transparența achizițiilor și licitațiilor, a costurilor și a cheltuielilor publice- afișarea pe site-ul Primăriei;
- Aplicarea unor sondaje de opinie trimestrial, din care să reiasă nevoile urgente ale populației, gradul de mulțumire în ceea ce privește serviciile publice, dar și propunerile cetățenilor;
- Rapoarte de activitate trimestriale ale primarului și ale consilierilor locali, postate pe și te-ul Primăriei;
- Înființare ziar local, distribuit gratuit, în fiecare luna, care să conțină paginile primarului, paginile consilierilor locali, dar și paginile cetățenilor, pagina școlii, pagina medicilor, pagina copiilor și a tinerilor;
- Informatizarea fiecărui departament al Primăriei astfel încât cetățenii să fie informați rapid despre noutăți legislative, despre proiecte naționale, regionale, județene și locale; să cunoască și să obțină documentele necesare fără a pierde timpul; să afle taxele ce trebuie achitate.

➤ **ADMINISTRAȚIE PARTICIPATIVĂ**

- Posibilitatea cetățenilor din comunitățile sătești de a propune proiecte de interes zonal sub forma inițiativei civice pe care Primăria și Consiliul Local să le analizeze și să le realizeze.

➤ **ÎNFIINȚARE BIROU INFORMARE INTREPRINZATORI, FERMIERI, AGRICULTORI, ASOCIAȚII FAMILIALE, ETC**

➤ **CADASTRAREA DIGITALĂ GRATUITĂ a terenurilor la nivelul întregii comune**

➤ **ÎNFIINȚAREA SERVICIULUI PENTRU ATRAGEREA FONDURILOR DE LA UNIUNEA EUROPEANĂ ȘI SPECIALIZAREA PERSONALULUI ACESTUIA**

➤ **OPTIMIZAREA AUTOGOSPODĂRII**

- suplimentarea serviciilor pe care Primăria le poate realiza pentru optimizarea cheltuielilor (ex. Lucrări de reabilitare și întreținere a obiectivelor publice – școli, grădinițe, dispensare, spații verzi etc)

REZOLVAREA PROBLEMEI CAINILOR COMUNITARI

Variante: îmbunătățirea colaborării cu Serviciul de Ecarisaj sau înființarea unui Centru de îngrijire dedicat – parteneriat public – privat)

➤ **AMENAJAREA RUTELOR OCOLITOARE** pentru rezolvarea problemei transportului greu prin comuna

➤ **EFICIENTIZAREA SERVICIULUI ORDINE – ȘI GURANTA ȘI POLIȚIE LOCALĂ**

➤ **MASURI ANTI-COVID: Cabinet/Ași stenta Medicala in scoala**

- Scoala inteligenta (manuale digitale, tabele interactive, catalog electronic, platforma interactiva profesori – elevi – parinti), digitalizarea bibliotecii, programul “un laptop pentru fiecare elev”

➤ **GRADINITA CU PROGRAM PRELUNGIT ȘI AFTER-SCHOOL**

- Sprijinirea activităților cu performanțe deosebite (culturale, artistice, sportive și civice)

➤ **SUBVENTIONARE ABONAMENTE DE TRANSPORT LA ȘCOLILE DIN PLOIEȘTI ȘI A RECHIZITELOR ȘCOLARE LA ÎNCEPUT DE AN ȘCOLAR PENTRU ELEVI**

- Ași gurare transport școlari – prescolari în satele unde distanța casă- școala/gradinita este mare

➤ **IMPLICAREA ACTIVĂ ÎN PROCESUL ȘCOLAR ȘI CULTURAL PENTRU OBTINEREA DE PERFORMANȚE ȘCOLARE**

- Construirea unui Muzeu cu specific zonal și elaborarea și publicarea unei cărți despre istoria comunei și a unui ghid turistic ce vizează consolidarea identității culturale locale și atragerea de turisti și evenimente în comuna.

➤ **CONSERVAREA, RESTAURAREA ȘI PUNEREA ÎN VALOARE A MONUMENTELOR ISTORICE ȘI DE ARHITECTURA (BISERICILE VECHI DIN ARICESTI ȘI TARGSORU NOU, MONUMENTE ISTORICE)**

- Remedierea și finalizarea proiectelor aflate în derulare, desfășurarea proiectelor comunitare într-o manieră inteligentă, care să le asigure oamenilor benefici prin consultarea specialistilor potriviți în fiecare domeniu, prin valorificarea experienței profesionale a consilierilor locali, prin urmarea unor exemple de bună practică din administrația românească și europeană.

- **ACCESAREA DE FONDURI EUROPENE PENTRU APLICAREA PROIECTELOR DE INTERES PUBLIC:** sanatate, educație, utilități, și guranta, agricultura, mediu, infrastructură rutieră, invatamant și cultura.
- **ATRAGEREA INVESTITORILOR pentru crearea locurilor de munca cu prioritate pentru cetățenii comunei; competenta singurul criteriu și crearea de parteneriate cu firmele care își desfășoară activitatea pe teritoriul nostru.**

7. SINTEZĂ CHESTIONARE. PIRAMIDA NEVOILOR POPULAȚIEI, SOCIETĂȚII CIVILE ȘI AGENȚILOR ECONOMICI

Culegerea de date s-a realizat și prin intermediul interpretării datelor furnizate de chestionarele de sondare a comunității, societății civile și a agenților economici (format fizic și format electronic /online) multiple și distribuite acestora atât în mediul online cât și fizic, prin intermediul unor echipe ce s-au deplasat pe teren la fiecare gospodarie și /sau agent economic local).

- *Link chestionar de sondare a comunității: <https://forms.gle/TCXe1EDKKBzNC2T88>*
- *Link chestionar de sondare a societății civile și a agenților economici: <https://forms.gle/zymTeuAF6hYuActG7>*

❖ PIRAMIDA NEVOILOR POPULAȚIEI

Modelul creat de Abraham Maslow postulează că oamenii au nevoi care trebuie satisfăcute. Acest model a fost numit de Maslow – IERARHIA NEVOILOR. În urma cercetărilor efectuate, Maslow a ajuns la concluzia că există nevoi stringente, ce pot fi clasificate în funcție de importanța lor pentru ființa umană; ele reprezentând totodată, anumite nivele. Maslow identifică principalele categorii ca fiind:

- Nevoi fiziologice
- Nevoi de securitate
- Nevoi de apartenență
- Nevoi de stimă
- Nevoi de autoîmplinire

Pornind de la teoria lui Maslow și având la bază răspunsurile la chestionarele transmise pe cale fizică și on-line locuitorilor comunei Ariceștii Rahtivani; putem sintetiza și ierarhiza adevăratele nevoi ale acestora într-o piramidă a nevoilor; astfel:



Locuire și infrastructură de bază

Unul dintre cele mai importante aspecte care necesită atenție sunt utilitățile de bază: canalizare, gaze, informație.

47% din populația Ariceștii Rahtivani consideră că una dintre principalele probleme majore ale comunei este conectarea deplină la utilități

Oportunități (acces la locuri de muncă, servicii de educație și sănătate)

Principalul punct de atracție al localităților îl constituie oportunitățile pe care acestea le oferă. Sectorul privat cu sprijinul administrației locale joacă un rol important în această direcție întrucât pot facilita dezvoltarea agenților economici și serviciilor necesare ce stau la baza unei dezvoltări economice durabile.

60% din cetățenii ce au răspuns chestionarelor considera ca Ariceștii Rahtivani nu oferă locuri de muncă suficiente, iar 30% dintre aceștia consideră că locurile de muncă existente sunt inaccesibile pentru ei.

Conectivitate

Ariceștii Rahtivani este o comuna conectată, fiind străbatută de DJ 144, cu acces la drumul de interes național DN1A și DN72. Legăturile feroviare sunt asigurate prin calea ferată de mare viteză București – Brașov - magistrala 300

Automobilul este principala metoda de transport a cetățenilor însă, *34% ar fi dispuși să renunțe la folosirea automobilului personal dacă ar exista un sistem coerent de transport în comun.*

Administrație eficientă și implicarea comunității

O comuna atractiva, conectata și incluși ve necesita și o guvernare coerentă, eficientă și transparentă, care ia în considerare părerea cetățenilor săi în procesul decizional.

Conform răspunsurilor obținute prin chestionare, cetățenii consideră importantă implicarea lor în luarea deciziilor la nivel local și consideră că nu au ocazia să-și exprime părerea.

Calitatea vieții

Pentru a atrage și a-și păstra locuitorii, orice localitate trebuie ia masuri privind calitatii vietii. Acest lucru nu înseamnă doar îmbunătățirea continua a funcționării comunei ci oportunități de divertisment, spații verzi și de agrement, spații publice și gure și atractive, un centru activ cu baruri/restaurant

Răspunsurile evidențiază și o dorință a facilităților de agrement precum: evenimente culturale, săli și terenuri de sport, stranduri/bazine de înot sau zone de agrement/picnic

45% folosesc zilnic facilitățile Municipiului Ploiești

❖ PIRAMIDA NEVOILOR SECTORULUI PRIVAT



Sectorul privat este cel mai important actor care influențează dinamismul economic al unei localități. O economie activă acționează ca un magnet atât pentru locuitori cât și pentru sectorul privat.

Prin urmare, pe lângă atenția oferită nevoilor cetățenilor, administrația locală trebuie să identifice și să abordeze constant nevoile sectorului privat.

În urma chestionarului adresat firmelor atât mici, mijlocii cât și mari, nevoile sectorului privat pot fi grupate în următoarele categorii:

Forța de muncă calificată

Factorul decizional al unui investitor care se gândește unde să-și amplaseze afacerea îl reprezintă disponibilitatea forței de muncă calificate. Deși rezultatele anchetei arată că *63% din afacerile locale au evoluat pe perioada 2014-2020*, în același timp reiese că unul dintre cele mai importante aspecte care limitează activitatea firmelor este lipsa personalului calificat în localitate. *Mai mult de 75% din salariați locuiesc în afara Comunei Ariceștii Rahtivani.*

Transparență și susținere din partea administrației locale

La baza dezvoltării cât mai durabile a sectorului privat stă o administrație eficientă, cu bună guvernare și o infrastructură publică ce funcționează corespunzător, *50% din investitorii privați care au răspuns chestionarului consideră că administrația locală nu este implicată îndeajuns și ar dori:*

- Obiectivism și mai multă transparență în comunicarea deciziilor ce privesc direct dezvoltarea afacerilor pe plan local
- Sprijin în promovarea afacerilor mici, nou dezvoltate, la nivel local
- Toți respondenții chestionarului ar dori sprijin din partea administrației publice în vederea accesării fondurilor nerambursabile.

Teren echipat edilitar

Având în vedere că profilul afacerilor locale este predominant industrial, pentru a se dezvolta într-un mod sănătos și sustenabil, acestea au nevoie de o infrastructură edilitară completă care să îi deservească.

62% din afacerile locale care au crescut în ultimii ani, și-au exprimat dorința de a se extinde pe plan local, însă activitatea le este limitată de către lipsa echipării edilitare.

75% din respondenți consideră ca fiind o soluție utilă înființarea asociațiilor de dezvoltare intercomunitare (ADI) și/ sau crearea parteneriatelor de tip public-privat pentru dezvoltarea tehnico-edilitară.

Conectivitate

Conectivitatea este extrem de importantă pentru investitorii locali.

Ariceștii Rahtivani este o comună bine conectată:

- Călătorind cu mașina: 20 de minute distanță față de Ploiești, 25 de minute față de Câmpina și 40 de minute față de Târgoviște
- Călătorind cu trenul: 20 minute (Târgșoru Nou), 15 minute (Crângu Lui Tei), 9 minute (Buda) față de Ploiești

În ceea ce privește conectivitatea, investitorii locali consideră că accesibilitatea nu este o problemă, însă calitatea infrastructurii ar putea fi îmbunătățită.

Totuși, în contextul dezvoltării economice și măririi parcurilor industriale din Ariceștii Rahtivani și Ploiești, conectivitatea, respective intrarea și ieșirea în/ dinspre Ploiești și accesul la DN1 sunt îngreunate în orele de vârf, creându-se astfel, ambuteiaje zilnice. Crearea rutelor expres și sau ocolitoare, mărirea/ fluidizarea capacității de transport (sensuri giratorii și/ sau două benzi pe sens) este considerate de mare parte din respondenți o măsură utilă în rezolvarea creșterii și fluidizării conectivității.

Calitatea vieții

Nivelul de trai nu este important pentru a atrage și a păstra doar locuitorii, ci este valabil și pentru sectorul privat. Acest lucru se regăsește și în comuna Ariceștii Rahtivani, unde companiile consideră că localitatea are nevoie atât de o calitate mai crescută a locuirii cât și spații de recreere, împreună cu mai multe oportunități de petrecere a timpului liber.

8. DIAGNOSTIC SITUAȚIE EXISTENTĂ

Comuna Ariceștii Rahtivani este o unitate administrativ-teritorială -UAT componentă a județului Prahova, suprafața teritoriului său administrativ fiind de 8148 HA reprezentând 1,87% din suprafața totală a județului.

Comuna este localizată în nord-vestul zonei periurbane a municipiului Ploiești- pol urban de importanță națională /municipiu de rang I; apropierea la o distanță de aproximativ 10km de orașul polarizator, constituind o oportunitate majoră în vederea dezvoltării, în special pe plan socio-economic.

ACCESIBILITATEA comunei este foarte buna.

Propunerea de traversare a comunei în partea de nord-vest, pe o distanță de aproximativ 7km, de **Autostrada A3 București- Brașov**, parte a coridorului IV Paneuropean, **plasează comuna Ariceștii Rahtivani pe harta internațională**, fiind astfel creat un mediu atractiv pentru viitori investitori interesați.

Teritoriul UAT Ariceștii Rahtivani, este structurat din punct de vedere al **INFRASTRUCTURII DE TRANSPORT** prin modul de configurare a principalelor **căi de circulație rutieră**: DJ144, DJ140, DJ101I și DN72, suprapuse cu **conexiunile de cai ferate existente pe teritoriul comunei**: rețele feroviare pentru transport mărfuri și călători (ruta București- Ploiești -Brașov / Gara Feroviara Buda și ruta Ploiești-Târgoviște - Halta Crângul lui Tei și Gara Feroviara Târgșorul Nou).

Modul în care în prezent sunt structurate aceste legături rutiere și feroviare, creează mari fluxuri de tranzit, generându-se adesea ambuteiaje și accidente, în special în orele de vârf pe porțiunile DN72, acces DN 1A, intrarea și ieșirea dinspre Ploiești.

În zonele dens construite, zone preponderent rezidențiale în intravilanul comunei, **se manifesta pregnant poluarea fonica și cea cu noxe, în special datorate transportului greu uneori agabaritic, ce tranzitează toate satele comunei**, precum și deplasărilor preponderent cu autovehicule motorizate.

Acest trafic greu generează vibrații ce au consecințe atât asupra stabilității și structurii de rezistență a fondului construit existent, dar și asupra stratului suport și de uzură a căilor de comunicație rutiera respectiv asupra întregii trame stradale a comunei.

Utilizarea, uneori excesiva a automobilelor, se datorează și faptului ca **transportul în comun nu reprezintă un serviciu public satisfactor pentru marea majoritate a cetățenilor** utilizatori ai acestuia, conform sondajului efectuat prin intermediul chestionarelor folosite în etapa de culegere a datelor.

Serviciul de transport în comun nu respecta în general nevoile de deplasare și confort ale locuitorilor, referindu-se atât la rutele deficitare ce nu acoperă toate satele (satul Buda nu beneficiază de transport public și deseori satul Târgșoru Nou nu beneficiază de rute cu un orar satisfăcător pentru nevoile locuitorilor), **cât și la condițiile de siguranță, confort și distanțare fizică impuse de restricțiile sanitare**, mai ales în perioada pandemiei.

Raportat la contextul actual de dezvoltare, **mobilitatea locală este insuficient dezvoltată** din cauza slabei **prezențe a infrastructurii pentru deplasările blânde** (pietonale sau cu vehicule nemotorizate: biciclete, trotinete, etc), **nevalorificării oportunității create de existența conexiunilor Căilor Ferate și infrastructura feroviara aferentă acestora.**

Dimensionarea infrastructurii căilor de comunicație de pe teritoriul comunei, nu răspunde necesităților traficului existent și mobilității locale manifestate și, nici tendințelor de capacitate a fluxurilor și tipurilor de deplasări.

În prezent, **încurajarea transportului în comun sau a celui alternativ, în detrimentul deplasărilor cu autovehicule, reprezintă premise pentru creșterea calității vieții și confortului locuirii**, prin diminuarea riscului de accidente rutiere și scăderea intensității poluării fonice și a celei cu noxe.

În plan **ECONOMIC** vorbim despre un potențial major al comunei Ariceștii Rahtivani, în proces continuu de valorificare.

Comuna este definită de activități din domeniul agricol, industrial și terțiar; profilul predominant al localității fiind cel agricol datorită potențialului terenurilor și al lucrărilor de îmbunătățiri funciare existente, iar în secundar vorbim de profilul industrial din domeniul extracției petrolului.

În ultimii ani structura activităților economice a suferit modificări substanțiale prin introducerea în intravilan a terenurilor cu destinație de activități industriale de depozitare și logistice dar și pentru instituții și servicii, **economia locală fiind polarizată de sectorul primar al producției industriale și de cel terțiar de servicii și comerț.**

Tendința de localizare a investițiilor în aria deja consacrată a dezvoltărilor specific parcurilor industriale (zona Crangul lui Bot, zona Ploiești West Park) atrage automat și cerere în planul dezvoltării edilitare și al căilor de comunicație dar și, cerere în planul forței de muncă activă, ce trebuie să se adapteze ofertelor din zona, prin reconversie profesională sau specializări, pentru a putea accesa locuri de muncă în proximitatea zonei locuinței.

Lipsa programelor de specializare și /sau dobândire de competente necesare automatizării și digitalizării specifice profilului de activitate al agenților economici din zona parcurilor industriale, este reclamată și de către respondenții la sondajele făcute prin intermediul lansării chestionarelor destinate atât agenților economici, cât și locuitorilor comunei.

Nu există preocupare pentru formare profesională continuă în rândul locuitorilor, în special pentru

persoanele aflate în **grupa ce varsta 45 ani- 65 ani, încă reticente la reconversie profesionala.**

Gradul de remunerare a persoanelor specializate pe domenii cheie ale sectorului terțiar este mai bună în aglomerările urbane, de aceea, **tinerii au tendința de a migra în exteriorul comunei și rareori își întemeiază familia și /sau își construiesc locuințe pe raza comunei.**

Din punct de vedere **SOCIAL**, la nivelul comunei **lipsește componenta integrării sociale a celor proveniți din grupuri defavorizate** (familii ale etniei romă, familii monoparentale și /sau numeroase, copii, bătrani, familii cu venituri mici).

Lipsa centrelor sociale și a serviciilor medicale diversi ficate, precum și lipsa dotarilor legate de sport și educație extracurriculară, sunt aspecte reclamate de către locuitori, creșterea coeziunii sociale privind accesul egal la servicii de educație, sănătate și sociale fiind una dintre prioritățile în planificarea strategică a dezvoltării.

La nivel local **nu sunt susținute activitățile sociale, lipsesc spațiile și alternativele de deplasare pentru persoanele cu mobilitate redusă** (persoane cu dizabilități locomotorii, nevazatori, etc), **iar calitatea vieții este scăzută în mare parte din cauza lipsei spațiilor publice și insuficienței celor verzi**, dar și din cauza lipsei unor utilități publice de bază, precum canalizarea.

Slabă calitate a INFRASTRUCTURII EDILITARE (sistemul de alimentare cu apă este defectuos, serviciul de salubritate trebuie îmbunătățit și obligatoriu implementate toate măsurile necesare colectării selective a deșeurilor reciclabile, lipsa canalizării publice) este una din consecințele scăderii calității vieții și a confortului locuirii în comuna Ariceștii Rahtivani.

Problemele de **MEDIU** provin în special din zona poluării aerului generate de traficul intens și accidental din zona industrială, din zona exploatării excesive a solului pentru valorificarea rezervelor generoase de agregate minerale (balastierele) cât și din poluarea cadrului natural –păduri și cursuri de apă cu deșeuri menajere sau provenite din activitățile în construcții, aflate pe raza comunei.

Slabă calitate a factorilor de mediu natural (sol, ape și păduri poluate) cât și al celui antropic, **degradarea constantă a patrimoniului construit valoros –monumente istorice și de arhitectură, conduc la o slabă atractivitate a comunei din punct de vedere turistic.**

Lipsa dotărilor sportive de calitate și diversi ficate, precum și lipsa posibilităților de petrecere a timpului liber în comuna (parcuri publice, trasee pietonale și zone de agrement) scad interesul vizitatorilor și **descurajează turismul de agrement pentru desfășurarea evenimentelor sportive și culturale.**

Crearea unor trasee ocolitoare pentru trafic greu, sistematizarea unor intersecții conflictuale cât și **stabilirea regulilor clare de acces controlat pentru transportul agabaritic în interiorul zonelor rezidențiale, precum și respectarea legislației de mediu și aplicarea de măsuri coercitive pentru poluatori** (persoane fizice și /sau persoane juridice), **fiind măsuri necesare a fi implementate cu prioritate**, pentru îmbunătățirea imaginii comunei și creșterea calității vieții locuitorilor.

În prezent, **comuna Ariceștii Rahtivani, poate fi definită ca fiind o zonă destructurată, cu rol de tranzit, care nu are capacitatea de a oferi locuitorilor săi un mediu de viață de o calitate ridicată și în**

care dotările socio-economice, de sanatare și de agrement, se bazează în principal pe proximitatea orașului Ploiești.

Această relație de dependență totală definește drept defectuoasă relația dintre administrația publică locală cu investitorii locali precum și relația cu cetățenii rezidenți ai comunei.

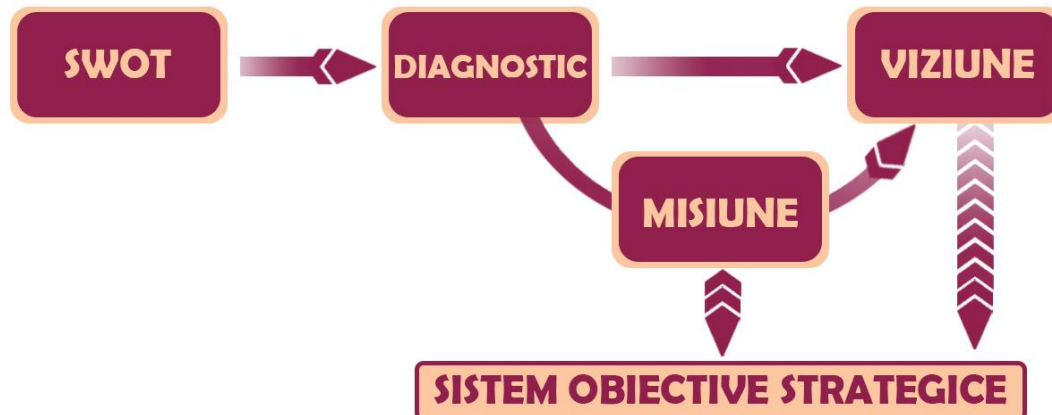
GUVERNAREA PARTICIPATIVA și TRANSPARENȚA DECIZIONALĂ sunt domenii de interes pentru dezvoltarea UAT Ariceștii Rahtivani.

În prezent, aceste două aspecte importante ale trasării liniilor de dezvoltare locală a comunității sunt realizate doar parțial și, comunitatea locală (cetățeni și reprezentanți ai mediului de afaceri local) având așteptări mari și manifestând interes pentru proiectele necesare dezvoltării comunei.

În lipsa intervențiilor în domeniile cheie identificate în cadrul prezentului document strategic, zona UAT Aricești Rahtivani, se va degrada și mai mult, accentuând discrepanța față de centrul polarizator Ploiești și chiar fata de comune din vecinătate și, crescând dependența locuitorilor față de oraș.

În lipsa planificării strategice a dezvoltării, prin care să fie valorificat potențialul local, comuna Ariceștii Rahtivani va deveni o zonă mai puțin atractivă atât pentru activitățile economice, cât și pentru cele rezidențiale.

9. CONCEPT STRATEGIC DE DEZVOLTARE UAT PENTRU PERIOADA 2021-2027



9.1. MISIUNE

Misiunea poate fi definită ca fiind sintetizarea strategiei și **constituie descrierea sintetică** a căilor principale de acțiune **pentru a ajunge de la diagnostic la viziune**. Prin prezenta documentație se urmărește ca măsurile luate în cadrul misiunii să orienteze gândirea, decizia și acțiunea către obiective superioare sau premisele obiectivelor, fără ca pe parcurs să existe abateri datorate urgențelor sau avantajelor și dezavantajelor ce pot interveni în anumite momente.

Misiunea are ca scop final atingerea viziunii și presupune **regenerarea comunei Ariceștii Rahtivani, reorganizarea fluxurilor principale de circulație și diversificarea ofertei de transport, diversificarea economiei locale și îmbunătățirea condițiilor de bază ale unui trai la nivel ridicat prin:**

- *Creșterea atractivității comunei, extinderea și promovarea accesului egal la infrastructura de transport, utilități și informație;*
- *Dezvoltarea infrastructurii sociale și de învățământ în mod integrat și continuu, promovarea coeziunii sociale și a oportunităților de integrare identificate în vederea incluziunii sociale pentru toți;*
- *Creșterea competitivității prin conservarea și atragerea de noi investiții și promovarea patrimoniului natural și cultural în vederea sprijinirii dezvoltării turistice;*
- *asigurarea protecției mediului și a resurselor în vederea unei dezvoltări durabile și a îmbunătățirii imaginii și standardului de viață al locuitorilor.*

9.2. VIZIUNE, IMAGINE DIRECTOARE TERITORIALĂ



*„Ariceștii Rathivani - cea mai frumoasă și prosperă
Comună a județului Prahova!”*

În 2027, Ariceștii Rathivani este comună atractivă, prosperă și durabilă, o comună care răspunde nevoilor cetățenilor prin servicii eficiente și de calitate.

În acest scop, Strategia de Dezvoltare locală pentru perioada 2021-2027 își propune să valorifice oportunitățile existente și să construiască o comună cu identitate puternică bazată pe:



CALITATE



SUSTENABILITATE



**TRANSPARENȚĂ
ȘI FLEXIBILITATE**

Astfel, în 2027, Ariceștii Rathivani este o comună frumoasă, reședința preferată a tinerilor și familiilor care doresc o atmosferă liniștită departe de agitația orașului, o comună conectată, care oferă o calitate ridicată a vieții.

Ariceștii Rahtivani este o comună care contribuie la prosperitatea întregii zone prin diversificarea economiei locale și valorificarea avantajelor competitive datorate accesului la rețelele naționale de transport și a potențialului industrial și agricol ridicat.

Perioada 2021-2027 se axează pe asigurarea accesului la utilități, dezvoltarea infrastructurii de transport, revigorarea economiei locale, punând accent pe dezvoltarea serviciilor orientate către populație și a activităților social-culturale care vor conduce la regenerarea imaginii comunei.

Transformarea localității este realizată integral, pe principii de dezvoltare durabilă și promovează repartizarea cât mai egală a beneficiilor, garantându-se protecția factorilor de mediu și valorificarea cât mai eficientă a resurselor locale.

Ariceștii Rathivani în anul 2027 este o comună cu o administrare coerentă, transparentă și responsabilă, care implică locuitorii în procesul de decizie.

9.3. OBIECTIVE DE DEZVOLTARE SDL ARICEȘTII RAHTIVANI

OBIECTIVUL GENERAL DE DEZVOLTARE al strategiei UAT Ariceștii Rahtivani îl constituie:

Dezvoltarea echilibrată a comunei Ariceștii Rahtivani prin crearea și susținerea unui mediu economico – social competitiv, stabil, sănătos și diversificat, care să așigure creșterea economică și a calitatii vieții.

❖ SI STEM DE 4 OBIECTIVE STRATEGICE DE DEZVOLTARE

OBIECTIVUL STRATEGIC 1: INFRASTRUCTURA DE BAZA

Creșterea atractivității comunei prin îmbunătățirea și extinderea și promovarea accesului egal la infrastructura de transport, utilități și informație.

Obiectivul vizează creșterea calității vieții locuitorilor și totodată a atractivității comunei, prin eliminarea disparităților teritoriale privind accesul cetățenilor la utilități- în prezent rețeaua infrastructurii de baza este redusă, lipsind parte din serviciile vitale unui minim de confort.

Obiective specific/sectoriale:

Domeniul - Accesibilitate și Mobilitate urbana: Îmbunătățirea conexiunii cu zonele urbane, în special cu polul de creștere Ploiești, prin reabilitarea și modernizarea rețelei de drumuri comunale cu scopul asigurării unui acces mai rapid la oportunități pentru toți locuitorii comunei, atragerii investițiilor și dezvoltării economiei locale;

Domeniul – Utilități publice de baza: Creșterea standardului de viață al cetățenilor și asigurarea condițiilor de baza ale unui trai ridicat, prin asigurarea accesului la utilități pentru toți locuitorii comunei

Domeniul – Conectivitate: asigurarea accesului la tehnologia informației pentru toți locuitorii comunei

OBIECTIVUL STRATEGIC 2: OPORTUNITĂȚI

Dezvoltarea integrată și continuă a infrastructurii sociale și de învățământ, promovarea coeziunii și incluziunii sociale

Obiective specific/sectoriale:

Domeniul – Incluziune și acces egal la educație, sănătate și servicii sociale: Creșterea coeziunii sociale prin asigurarea accesului cetățenilor, cu precădere al celor proveniți din grupuri defavorizate, la servicii de educație, sănătate și sociale

Domeniul- Educație: Sprijinirea diversității și fixării serviciilor educaționale furnizate la nivel local;

Domeniul – Spațiul public: Creșterea atractivității și siguranței în spațiul public

OBIECTIVUL STRATEGIC 3: COMPETITIVITATE

Creșterea competitivității prin păstrarea și atragerea de noi investiții și promovarea patrimoniului natural și cultural

Obiective specific/sectoriale:

Domeniul – Forța de muncă: asigurarea necesarului de forță de muncă calificată, adecvata cerintelor pietei.

Domeniul - Comuna cu identitate proprie care promovează resursele locale și sprijină accesul producătorilor locali pe piața de desfacere.

OBIECTIV STRATEGIC 4: O COMUNA BINE ADMINISTRATA

Asigurarea protecției mediului și resurselor locale în vederea unei dezvoltări durabile și îmbunătățirii imaginii și standardului de viață al locuitorilor

Obiective specifice/sectoriale:

Domeniul - Utilitati publice: asigurarea managementului de calitate al apei

Domeniul – Deșeuri: Dezvoltare unui sistem integrat eficient de management al deșeurilor

Domeniul – Energie sustenabila: Promovarea unor tehnologii alternative de generare a energiei

Domeniul- Transparența: Soluții pentru implicare comunitară, transparență și comunicare a deciziilor cu privire la dezvoltarea comunei.

❖ **STRATEGIA DE DEZVOLTARE LOCALĂ pentru UAT Ariceștii Rahtivani, propune o viziune bazată pe 10 OBIECTIVE SPECIFICE:**

- Îmbunătățirea infrastructurii de bază a comunei pentru sprijinirea dezvoltării socio-economice durabile

- asigurarea protecției și calității mediului înconjurător în vederea creșterii standardului de viață al locuitorilor și dezvoltării durabile a comunei Ariceștii Rahtivani;

- Îmbunătățirea serviciilor sociale furnizate pentru comunitatea locală și asigurarea echității, egalității de șanse și facilitarea integrării sociale și pe piața muncii a grupurilor defavorizate;

- Dezvoltarea și sistemului de învățământ la nivelul comunei Ariceștii Rahtivani și crearea cadrului pentru desfășurarea de activități extracurriculare, creșterea calității și diversificarea serviciilor educaționale;
- Sprijinirea ofertei de servicii medicale în vederea asigurării accesului tuturor categoriilor de locuitori la serviciile de sănătate de bază;
- Dezvoltarea culturii locale, prin reabilitarea obiectivelor de patrimoniu cultural, crearea de facilități pentru petrecerea timpului liber;
- Dezvoltarea sectorului turistic din comuna Ariceștii Rahtivani prin promovarea potențialului cultural local și crearea condițiilor pentru dezvoltarea unui turism de agrement
- Revigorarea economiei locale prin asigurarea condițiilor pentru desfășurarea activităților din agricultură și zootehnie;
- Diversificarea economiei locale prin sprijinirea micilor afaceri și promovarea antreprenoriatului;
- Creșterea capacității administrației publice locale de furnizare a serviciilor către populație și de sprijinire a dezvoltării mediului de afaceri local

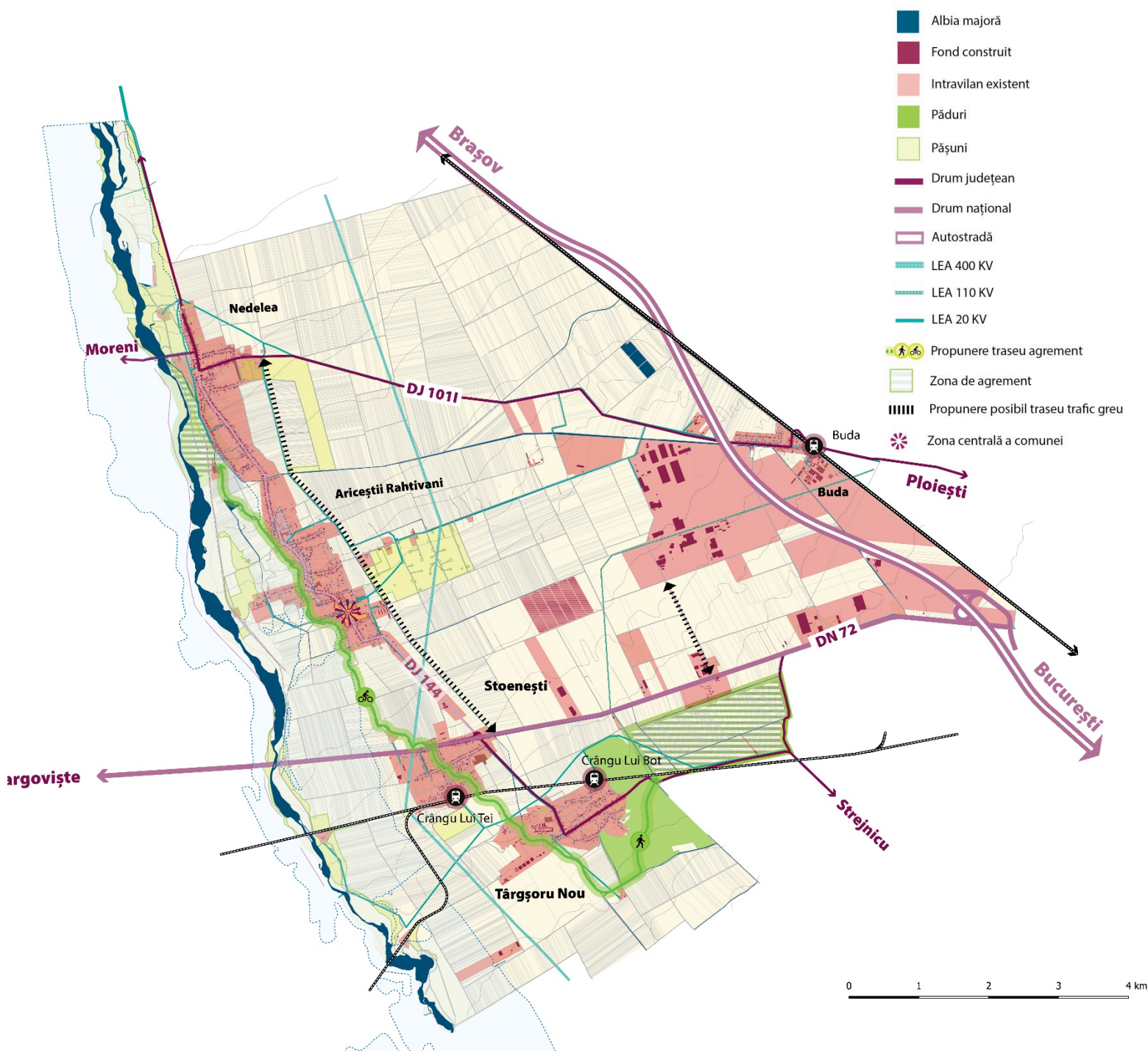
❖ DIRECȚII DE DEZVOLTARE

- Infrastructura de transport
- Mediu sustenabil
- Incluziune socială, asigurarea echității și egalității de șanse a grupurilor defavorizate
- Educație
- Sănătate
- Cultură
- Turism
- Agricultură/ Zootehnie
- Antreprenoriatul micilor afaceri
- Administrația locală

10. CONCEPT DE DEZVOLTARE STRATEGICĂ SPAȚIALĂ

CONCEPTUL DE DEZVOLTARE STRATEGICĂ SPAȚIALĂ urmărește localizarea în teritoriul UAT Ariceștii Rahtivani a dotărilor necesare creșterii calității vieții cetățenilor, urmărind valorificarea unor resurse de patrimoniu construit coroborat cu protecția mediului, creșterea mobilității prin încurajarea transportului alternativ și implicarea specialiștilor și a agenților economici interesați de creșterea gradului de profesionalizare a locuitorilor comunei.

Dotările publice precum: piețe agroalimentare, centru medical și dotări sanitare, zone de agrement și dotări sportive, sunt propuse a fi amplasate astfel încât să deservească facil întreaga comunitate, și totodată, să poată fi implementate și prin parteneriate de tip public-privat, urmărindu-se valorificarea terenurilor degradate și imobilele (terenuri și/sau construcții) aflate în proprietate publică.



➤ SAT ARICEȘTII RAHTIVANI

Satul reședință de comună, beneficiază de o poziție centrală pe axa reprezentată de DJ 140, iar **conectarea facilă** prin strada Schelei, **cu zona industrială și de servicii** - reprezentată de parcurile industriale îi conferă un statut privilegiat din punct de vedere al duratei de deplasare în interes de serviciu pentru locuitorii angajați ai agenților economici din parcurile industriale.

Se impune crearea unei zone centrale cu dotări din sfera educației, agrementului și sportului, zone verzi amenajate și zone de servicii; proiectul “zona Trestioreanu” va răspunde parțial cerințelor actuale ale comunității, însă satul va trebui să beneficieze și de zone comerciale (piață agroalimentară) și dotări medicale și sociale.

Îmbunătățirea calității vieții trebuie realizată și prin **amenajarea și punerea în valoare a albiei Râului Prahova, prin crearea unei zone de agrement, conectată** cu trasee pietonale și piste de biciclete cu toate satele comunei și **cu zona de agrement propusă în satul Târgșoru Nou.**

Prezența **monumentului istoric –Biserica “Sfântul Nicolae”** din satul Ariceștii Rahtivani, în prezent în stare de ruină, **obligă întreaga comunitate a comunei să promoveze și să demareze proiecte de renovare**, punere în valoare a monumentului și crearea unui centru socio-cultural în zona bisericii monument.



Martie 2021

➤ SAT TÂRGȘORU NOU

Existența elementului de cadru natural –**pădurea**, trebuie potențată și pusă în valoare în vederea creării unei **zone de agrement și sport**, în relație directă cu realizarea unor trasee pietonale și piste de biciclete ce vor lega satele comunei.

Acțiunile ce privesc reconversia funcțională în vederea îmbunătățirii condițiilor de mediu și creșterea calității vieții locuitorilor vizează și amplasamentele unor exploatari de agregate minerale ce pot fi amenajate ca lucii de apă și zone de agrement.

În vederea creării unor centre educaționale (de tip after school, de învățământ continuu și reconversie profesională), dar și a unor centre sociale și de dotări comunitare, pentru aceasta pot fi valorificate imobile (terenuri și/sau clădiri) aflate pe raza intravilanului satului.

Prezența monumentului istoric –Biserica “Sf. Arhangheli Mihail și Gavril”, din satul Târgșoru Nou și apropierea de zona Mănăstirii Turnu (comuna Târgșoru Vechi) oferă comunei Ariceștii Rahtivani oportunitatea de a fi inclusă într-un traseu turistic tematic – turism cultural. Se impune demararea proiectelor de renovare, punere în valoare a monumentului și crearea unui centru socio-cultural în zona bisericii monument.



Martie 2021

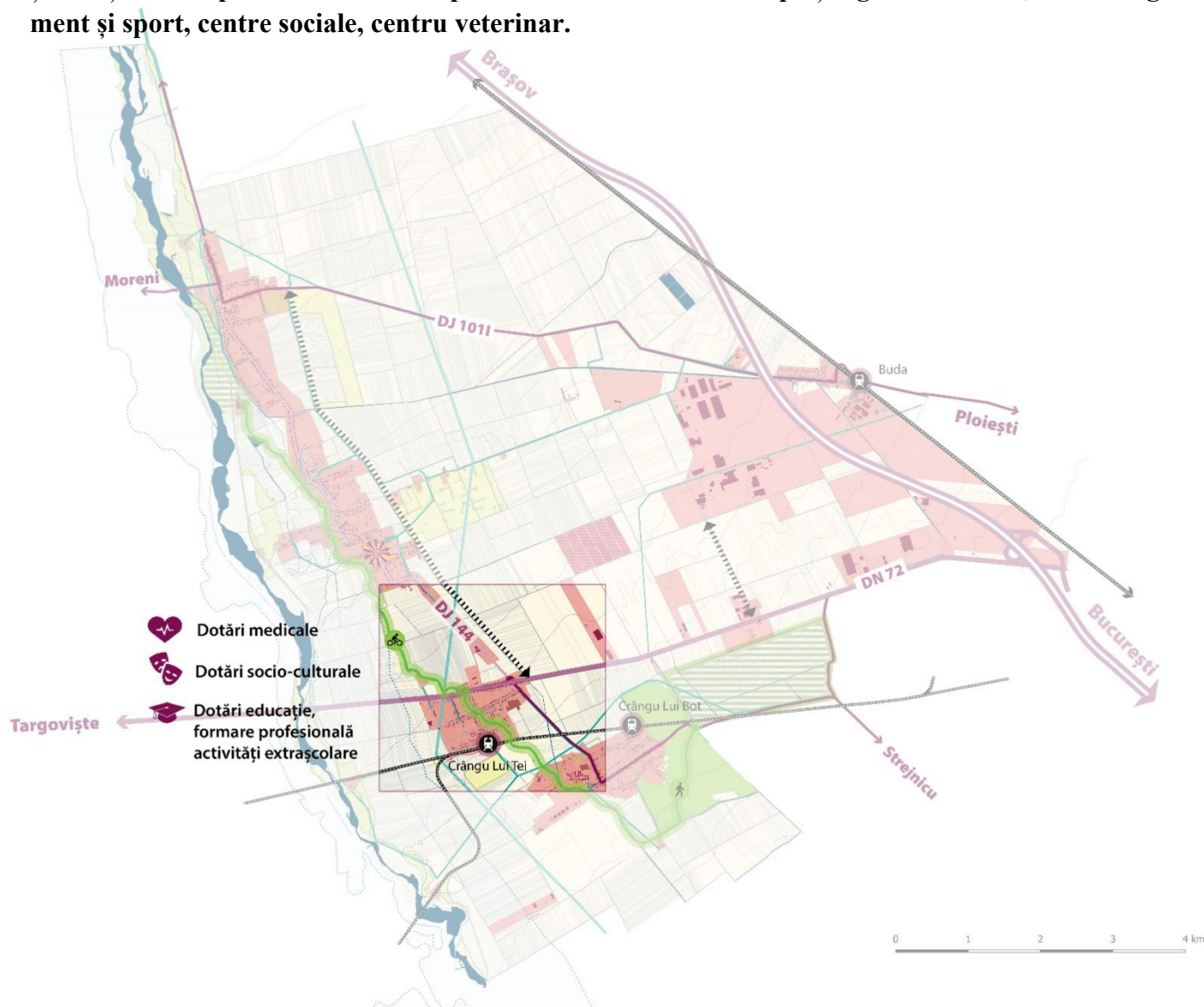
➤ SAT STOENEȘTI

Elementele ce definesc configurația intravilanului satului Stoenești sunt calea de comunicație DN72 și zona albiei Râului Prahova.

Accesibilitatea sporită către centrul urban polarizator - municipiul Ploiești, face ca presiunea dezvoltării rezidențiale - în Stoenești și Târgșoru Nou - să fie mare și **se impune realizarea unor investiții în creșterea gradului de siguranță rutieră și îmbunătățirea mobilității** și prin încurajarea modurilor de transport alternativ.

Prezența în Stoenești a unei instituții din sfera cercetării agriculturii reprezintă o oportunitate de realizare a unor **centre de perfecționare/ reconversie profesională și specializare**, în domeniile cerute în piața în care activează majoritatea agenților economici de pe raza comunei și/sau în domeniul agriculturii sustenabile.

Dezvoltarea rezidențială în zona satelor Târgșorul Nou și Stoenești trebuie completată cu **dotări și funcțiuni complementare locuirii precum: centre comerciale/ piețe agroalimentare, zone de agrement și sport, centre sociale, centru veterinar.**



Martie 2021

➤ SAT NEDELEA

Accesibilitatea sporită dinspre Ploiești spre comunele învecinate (Florești și Filipești de Târg), precum și amplasarea bună raportată la zona industrială și de servicii reprezentată de parcurile industriale, fac ca în satul Nedelea să poată fi implementate **proiecte ce vizează transportul alternativ**.

Calitatea locuirii cetățenilor se va îmbunătăți prin **crearea unor dotări socio-medicale și de alimentație publică** (centre comerciale/ piețe agroalimentare) ce pot deservi și cetățenii din comunele învecinate.

În vederea **creării unor centre cu dotări legate de educație, formare profesională și activități extrașcolare**, pot fi valorificate imobile (terenuri și/sau clădiri) aflate pe raza intravilanului satului, **prin parteneriate instituționale sau parteneriate de tip public-privat**.



Martie 2021

➤ SAT BUDA

Amplasarea satului raportată la trama majoră de circulație rutieră și feroviară (traseul viitoarei autostrăzi, DJ 1011 și gara feroviară Buda) conferă satului Buda o poziție privilegiată din punct de vedere al accesibilității către zonele comerciale și de servicii majore din Ploiești, însă se impun investiții în **dotări comunitare, de servicii medicale și socio-culturale, pentru creșterea calității vieții locuitorilor.**

Proiectele din domeniul mobilității ce vizează transportul alternativ și sistematizarea și planificarea urbanistică a zonelor rezidențiale nou create vor îmbunătăți condițiile de locuire și vor atrage noi rezidenți în comună.



Martie 2021

11. POLITICĂ INTEGRATĂ DE DEZVOLTARE

11.1. CADRUL LEGISLATIV ȘI NORMATIV

În momentul de față, formularea politicilor publice este reglementată de următoarele acte legislative

Numărul actului	Titlul actului
HG 523/2016	Pentru modificarea și completarea Regulamentului privind procedurile de elaborare, monitorizare și evaluare a politicilor publice la nivel central, aprobat prin Hotărârea Guvernului 775/2005
HG 561/2009	Pentru aprobarea Regulamentului privind procedurile, la nivelul Guvernului, pentru elaborarea, avizarea și prezentarea proiectelor de documente de politici publice, a proiectelor de acte normative, precum și a altor documente, în vederea adoptării/aprobării
HG 1.807/2006	Pentru aprobarea Componentei de management din cadrul Metodologie privind și sistemul de planificare strategică pe termen mediu al instituțiilor administrației publice de la nivel central
HG 1.361/2006	Privind conținutul instrumentului de prezentare și motivare a proiectelor de acte normative supuse aprobării Guvernului
HG 775/2005	Pentru aprobarea Regulamentului privind procedurile de elaborare, monitorizare și evaluare a politicilor publice la nivel central.

Tabel 21 - Actele legislative care reglementează elaborarea politicilor publice

Sursa: UPP MAI, 2011: 9f., cu actualizări

Mai mult, există o suită de manuale dedicate scrierii politicilor, apărute în ultimii ani

Titlul documentului	Elaborator
Manual de metode folosite în planificarea politicilor publice și evaluarea impactului	SGG (2006)
Manual de monitorizare și evaluare a politicilor publice	UPP SGG (2009a)
Manual pentru evaluarea ex-ante a impactului politicilor educaționale	UPP SGG (2009b)
Manual și metodologie pentru studii de impact în domeniul sănătății	DPP SGG (2009c)
Manual pentru măsurarea costurilor administrative în România	Berenschot Business Development Group (2010)
Manual de planificare strategică	DPP SGG (2009d)
Metodologia de elaborare a planurilor strategice ale instituțiilor. Etapa I: Componenta de Management.	UPP SGG (f.d.)

Tabel 22 -Suportul metodologic pentru elaborarea politicilor publice – Selecție

Sursa: <http://sgg.gov.ro/new/politici-publice-si -programe/documente/suport-metodologic>

Din cele două tabele, se poate lesne observa că elaborarea politicilor publice la nivelul administrației locale este neglijată momentan, atât legislativ, cât și procedural.

11.2. PROCEDURA DE ELABORARE

Pornind de la nevoia instituirii exercițiului de formulare a politicilor publice la nivelul administrațiilor publice locale, precum și de la corpul normativ deja existent, dedicat administrației centrale, Unitatea pentru Politici Publice din cadrul Ministerul Afacerilor Interne face următoarele propuneri (UPP MAI, 2011:14):

1. Formularea politicilor publice la nivelul administrației locale implică constituirea unui grup de lucru.

Aici există **două variante**:

În cazul în care politica este inițiată de primar, grupul de lucru este format din șeful compartimentului de specialitate în domeniul politicii respective, având funcția de conducător al grupului de lucru, precum și din specialiști în domeniul respectiv și din reprezentanți ai instituțiilor, înțelese în sens larg.

În cazul în care politica este inițiată de un consilier local sau de un grup de consilieri locali, grupul de lucru va fi condus de inițiatorul politicii, el incluzând comisia de specialitate activă în domeniul politicii respective, precum și funcționari publici din direcția de specialitate dedicată domeniului politicii respective. Indiferent de tipul grupului de lucru, el trebuie să aibă arhitectura prezentată în ilustrația de mai jos;

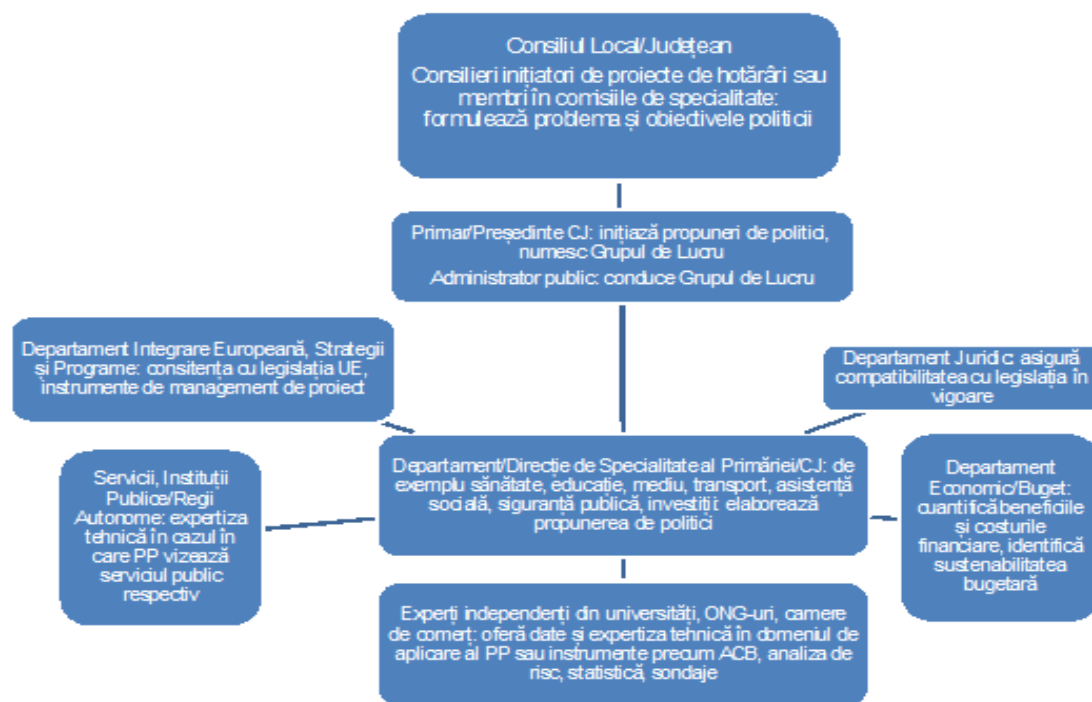


Figura 33 -Componenta și atribuțiile grupului de lucru
Sursa: UPP MAI, 2011

2. Odată constituit, **grupul de lucru va lucra, în principal, la primele trei etape ale ciclului politicilor publice, adică la stabilirea agendei, la definirea problemei, precum și la identificarea alternativelor și la alegerea soluției** (cf. Howlett et al., 2009: 91-195).

În exercițiul de formulare a politicilor, grupul de lucru ar trebui să folosească instrumente de cercetare și de planificare eficiente și validate, pentru a determina cât mai transparent necesitatea și oportunitatea propunerilor. Odată finalizat, proiectul de politică va fi sintetizat de grupul de lucru, el fiind ulterior introdus în rapoartele compartimentelor de specialitate din primărie sau în cele elaborate de comisiile de specialitate ale consiliilor locale, pentru a fi supus dezbaterii consiliului local (UPP MAI, 2011: 15);

3. Transpus într-o perspectivă instituțională, **exercițiul de elaborare a politicilor se înscrie într-un cadru format, în principal, din consiliul local, pe de o parte, și de primărie, pe de alta** (cf. Ilustrația de mai jos). Astfel, în vreme ce grupurile de lucru, indiferent de tipul lor, măsoară costurile și beneficiile politicilor propuse, consiliul local formulează obiectivele strategice și aprobă proiectele de hotărâri.

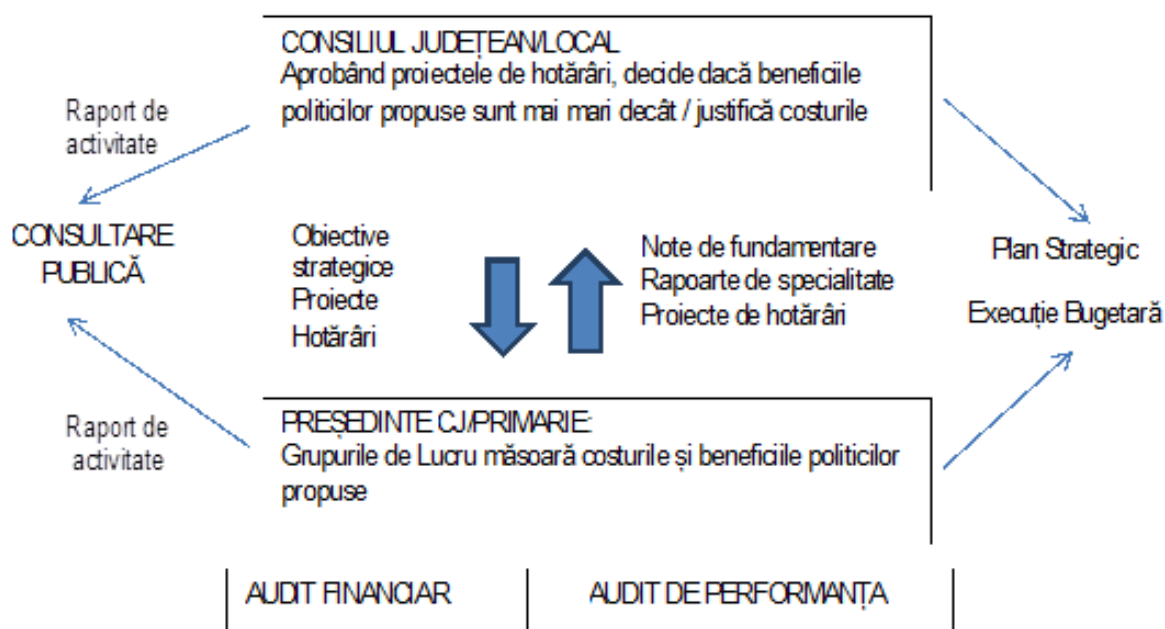


Figura 34 -Cadrul politicilor publice locale

Sursa: Sursa: UPP MAI, 2011: 15.

11.3. POLITICA DE DEZVOLTARE ȘI PROPUNERI DE POLITICI TEMATICE

Propunerile de propuneri schițate în secțiunile următoare (A-E) au fost gândite ca o suită de **politici pilot, cu caracter experimental și deschis**, dar care pot fi integrate ulterior cu ușurință într-un pachet integrat de politici publice pentru dezvoltare rurală, în special a celor aflate în zonele periurbane a marilor aglomerări urbane și a centrelor urbane polarizante.

În mod evident, propunerile de mai jos pot suferi modificări în urma prelucrării lor în grupurile de lucru, în cadrul consultărilor publice, însă esența lor ar trebui să rămână cât mai puțin alterată.

A) ACCESIBILITATE ȘI MOBILITATE LOCALĂ

- **Schiță de politică publică pentru domeniul accesibilității și mobilității locale**

Propunere de politică publică

Titlul propunerii de politică publică	Reorganizarea circulației în vederea eliminării traficului de tranzit din țesutul construit și încurajarea folosirii alternativelor, la circulația exclusiv cu mijloace de deplasare private.
Departamentele inițiatoare	Serviciul Urbanism / serviciul investiții/ serviciul patrimoniu și Serviciul Informatică, în parteneriat cu ADI TRANSPORT Prahova
Persoanele responsabile și datele lor de contact	[Se vor completa ulterior]
Stadiul (anunțare, avizare, prima lectură etc.)	[Se va completa ulterior]

SECȚIUNEA 1

Argumente pentru inițierea propunerii de politică publică	Din suita problemelor legate de accesibilitate și de mobilitate în cadrul comunei, propunerea de față tratează lipsa unui sistem de transport ierarhizat în funcție de necesitățile actuale ale locuitorilor. Luând în considerare timpul ridicat petrecut în trafic și gradul ridicat de navetism în randul tuturor categoriilor de populație (elevi și studenți, forța de muncă, etc.), propunerea de față de concentrează pe rezolvarea integrată a problemei, neglijarea acesteia contribuind la o funcționare defectuoasă a bazinului de navetă a comunei Ariceștii Rahtivani.
---	--

SECTIUNEA A 2-A

Scopul și obiectivele propunerii de politică publică

Scopul politicii propuse constă în **îmbunătățirea condițiilor de trafic pe plan local și totodată fluidizarea fluxurilor de circulație, îmbunătățind relațiile teritoriale cu UAT-urile învecinate**

Obiectivul general: Călătorii eficiente și previzibile cu transportul în comun și alte mijloace de deplasare alternative (transportul feroviar, deplasări ciclabile, etc.)

Obiectivul specific: O soluție informatică viabilă și ușor de întreținut, care să combine eliminarea fluxurilor de tranzit cu utilizarea mai multor medii de deplasare.

Obiectivul operațional: Un sistem de transport coerent, care să permită integrarea transportului local cu cel metropolitan / periurban, în concordanță cu următoarele obiective ale strategiei stabilita în cadrul ADI TRANSPORT;

SECTIUNEA A 3-A

Descrierea opțiunilor de soluționare a problemei/problemelor identificate.

Opțiunile de rezolvare a problemei vizează:

- eliminarea traficului de tranzit prin implementarea unei șosele de centură / artere colectoare, care să preia acest flux;
- modernizarea și reconfigurarea principalelor artere de circulație în vederea diversificării ofertei de transport în mod integrat (instituirea pistelor de biciclete, implementarea unui sistem de transport în comun coerent, implementarea măsurilor în vederea adaptării spațiului public la nevoile categoriei de persoane cu mobilitate redusă, etc.)

SECTIUNEA A 4-A

4.1 Impactul economic și asupra mediului de afaceri

Impactul economic este greu de determinat într-un orizont mic de timp. El va fi însă vizibil într-un orizont mediu în ceea ce privește dinamica călătoriilor făcute cu transportul în comun, curba evoluției numărului de investitori locali, dar și modului de evoluție al numărului de accidente la nivel local / zona parcuri industriale / zona periurbană a municipiului Ploiești.

4.2 Impactul bugetar și financiar

Impactul bugetar și financiar este imposibil de estimat în momentul de față, fără o analiză prealabilă a exercițiilor bugetare din ultimii ani.

4.3 Impactul social

Impactul social constă în creșterea calității vieții în comună datorată îmbunătățirii imaginii și calității spațiului public și reducerii semnificative a timpului petrecut în trafic și reducerii numărului de accidente.

4.4 Impactul asupra mediului înconjurător	Impactul asupra mediului înconjurător este unul semnificativ grație reducerii poluării cu noxe provenite din sectorul de transport cu mijloace motorizate.
---	--

SECȚIUNEA A 5-A

Selectarea opțiunii	În cazul de față propunem ca prim pas implementarea șoselei de centură (ce ocolește zona dens construită a comunei) pentru eliminarea traficului de tranzit, urmând ca ulterior realizării acesteia, să se reorganizeze sistemul de trafic din interiorul țesutului rural, prin reconfigurare tramă stradală și adaptarea acesteia la alternative de transport nemotorizat;
---------------------	---

SECȚIUNEA A 6-A

Procesul de consultare publică	[Se va completa ulterior, conform recomandărilor de mai jos]: Se va întocmi un raport al consultării publice ce va fi anexat propunerii de politică publică și Strategiei de Dezvoltare Locală a UAT Ariceștii Rahtivani și care va conține informații cu privire la: <ul style="list-style-type: none"> • Asociațiile/ entitățile/ grupuri țintă consultate; • Fundamentarea alegerii acestora; • Recomandările propuse de organizațiile neguvernamentale, recomandările relevante acceptate de inițiator, precum și cele neacceptate însoțite de o scurtă justificare a nepreluării lor.
--------------------------------	--

SECȚIUNEA A 7-A

Măsurii post adoptare	Vor fi incluse informații cu privire la: <ul style="list-style-type: none"> • Actele normative subsecvente ce urmează a fi elaborate după adoptarea propunerii de politică publică și termenele estimate pentru aprobarea acestora de către UAT Ariceștii Rahtivani (rapoarte de specialitate, expunere de motive, proiecte de hotărâre de consiliu local); • Alte măsuri ce sunt necesare ca urmare a adoptării propunerii de politică publică și termenele aferente realizării lor; • Descrierea modalității în care se va monitoriza și evalua implementarea propunerii de politică publică. Descrierea indicatorilor utilizați în acest sens.
-----------------------	--

B) SPAȚIUL PUBLIC

- **Schiță de politică publică pentru domeniul spațiului public**

Propunere de politică publică

Titlul propunerii de politică publică	Creșterea standardului de viață al cetățenilor prin sporirea atractivității și și garanței spațiului public și asigurarea accesului la utilități și dotări publice de bază
Departamentele inițiatoare	Serviciul Urbanism / serviciul investiții/ serviciul patrimoniu / serviciu Spații Verzi și Serviciul Informatică
Persoanele responsabile și datele lor de contact	[Se vor completa ulterior]
Stadiul (anunțare, avizare, prima lectură etc.)	[Se va completa ulterior]

SECȚIUNEA 1

Argumente pentru inițierea propunerii de politică publică

Una dintre problemele principale ale spațiului public din comuna Ariceștii Rahtivani este lipsa de atractivitate a spațiului public și inexistența utilităților publice de bază care să răspundă tuturor nevoilor primordiale ale cetățenilor.

Lipsa existenței spațiilor și dotărilor de petrecere a timpului liber, spațiilor de joacă pentru copii și a spațiilor verzi se resimte în gradul ridicat de nemulțumire al locuitorilor comunei

SECȚIUNEA A 2-A

Scopul și obiectivele propunerii de politică publică

Scopul politicii propuse constă în ierarhizarea nevoilor cetățenilor în vederea introducerii în spațiul public a utilităților și dotărilor de care aceștia au nevoie.

Obiectivul general: Creșterea interacțiunii sociale la nivel de comună și a gradului de apartenență la spațiu, și totodată îmbunătățirea relațiilor interumane în cadrul comunității.

Obiectivul specific: Îmbunătățirea imaginii generale a spațiului public al comunei și micșorarea dependenței de utilitățile de bază de care locuitorii comunei pot beneficia numai deplasându-se în municipiul Ploiești sau alte centre urbane polarizatoare;

Obiectivul operațional: Un sistem coerent de spații publice și utilități / dotări de bază, organizate unitar în teritoriu, astfel încât să ofere acces egal tuturor locuitorilor comunei.

SECȚIUNEA A 3-A

Descrierea opțiunilor de soluționare a

Soluția problemei trebuie să conțină mai mulți pași, printre care:

problemei/problemelor identificate.	<ul style="list-style-type: none"> • Localizarea resurselor ce țin de domeniul public al comunei (inclusiv actualizarea situației domeniului public) • Identificarea utilităților de bază care lipsește comunității și prioritizarea implementării acestora; • Valorificarea patrimoniului construit existent aflat în gestiunea UAT Ariceștii Rahtivani, reabilitarea/ revitalizarea și reconversia funcțională a acestuia; • Stabilirea resurselor de teren ce pot fi utilizate în vederea realizării spațiilor de petrecere a timpului liber și a spațiilor verzi; • Identificarea instrumentelor de creștere a siguranței în spațiul public.
-------------------------------------	---

SECȚIUNEA A 4-A

4.1 Impactul economic și asupra mediului de afaceri	<p>Impactul economic nu va putea fi sesizat imediat, însă va fi resimțit cu siguranță pe două planuri, prin aportul economic survenit la bugetul local în urma utilizării unora dintre utilitățile publice de bază, dar și prin creșterea numărului de investitori locali grație îmbunătățirii aspectului general al comunei și creșterii ofertei de petrecere a timpului liber.</p> <p>Cuantumul beneficiilor economice pentru ambele variante este imposibil de determinat momentan, el putând fi calculat de abia după implementare.</p>
4.2 Impactul bugetar și financiar	<p>Impactul bugetar și financiar al ambelor variante este imposibil de estimat în momentul de față, fără o analiză prealabilă a exercițiilor bugetare din ultimii ani.</p>
4.3 Impactul social	<p>Există un impact major la nivel social asupra creșterii calității vieții în comună, dar și asupra sănătății populației, prin amenajarea / dotarea unor suprafețe de spații verzi și înființarea unor facilități pentru sport și agrement în aer liber.</p>
4.4 Impactul asupra mediului înconjurător și asupra sănătății locuitorilor	<p>Se constată existența unui impact major asupra mediului înconjurător grație creșterii suprafeței de spațiu verde dar și o îmbunătățirea a stării de sănătate a locuitorilor.</p>

SECȚIUNEA A 5-A

Selectarea opțiunii	<p>În vederea bunei punere în practică a politicii publice este necesară localizarea și cartarea resurselor de spațiu ce fac parte din domeniul public și obligatoriu actualizarea documentațiilor de cadastru și intabulare pentru obiectivele aflate în patrimoniul UAT Ariceștii Rahtivani;</p>
---------------------	--

SECȚIUNEA A 6-A

Procesul de consultare publică	<p>[Se va completa ulterior, conform recomandărilor de mai jos]:</p> <p>Se va întocmi un raport al consultării publice ce va fi anexat propunerii de politică publică și care va conține informații cu privire la:</p> <ul style="list-style-type: none"> • Asociațiile/ entitățile/ grupuri țintă consultate; • Fundamentarea alegerii acestora; • Recomandările propuse de organizațiile neguvernamentale, recomandările relevante acceptate de inițiator, precum și cele neacceptate însoțite de o scurtă justificare a nepreluării lor.
--------------------------------	--

SECȚIUNEA A 7-A

Măsurile post adoptate	<p>Vor fi incluse informații cu privire la:</p> <ul style="list-style-type: none"> • Actele normative subsecvente ce urmează a fi elaborate după adoptarea propunerii de politică publică și termenele estimate pentru aprobarea acestora de către Consiliul Local al UAT Ariceștii Rahtivani; • Alte măsuri ce sunt necesare ca urmare a adoptării propunerii de politică publică și termenele aferente realizării lor; • Descrierea modalității în care se va monitoriza și evalua implementarea propunerii de politică publică. Descrierea indicatorilor utilizați în acest sens.
------------------------	---

C) EDUCAȚIE

- **Schiță de politică publică pentru domeniul educației**

Propunere de politică publică

Titlul propunerii de politică publică	Sprrijinirea îmbunătățirii și diversificării serviciilor educaționale furnizate la nivel local
Departamentele inițiatoare	Serviciul Urbanism / serviciul investiții/ serviciul patrimoniu / serviciul Educație /Cultură și Serviciul Informatică
Persoanele responsabile și datele lor de contact	[Se vor completa ulterior]
Stadiul (anunțare, avizare, prima lectură etc.)	[Se va completa ulterior]

SECȚIUNEA 1

Argumente pentru inițierea propunerii de politică publică	Educația constituie o prioritate în dezvoltarea teritorială, fiind motorul tuturor celorlalte sectoare de dezvoltare; motiv pentru care în practică, serviciile de educație trebuie să fie într-o continuă dezvoltare și adaptare la cerințele utilizatorilor, cerințe care se schimbă constant, mai ales în condițiile de distanțare socială impusă de pandemia de SarsCov2
---	--

SECȚIUNEA A 2-A

Scopul și obiectivele propunerii de politică publică	<p>Scopul politicii propuse constă în facilitarea procesului de educație</p> <p>Obiectivul general: Capacitate instituțională crescută, bazată pe o imagine coerentă a funcționării comunei Ariceștii Rahtivani și a instituțiilor subordonate sau interesate în creșterea calității mediului educațional (Școlile / Grădinițele / Concordia).</p> <p>Obiectivul specific: Creșterea nivelului local de educație</p> <p>Obiectivul operațional: Un sistem educațional coerent, dispus uniform în teritoriu, în toate satele componente UAT, oferind acces egal la educație; un sistem educațional adaptabil și proactiv, deschis la nevoile de învățare ale elevilor;</p>
--	--

SECȚIUNEA A 3-A

Descrierea opțiunilor de soluționare a problemei/problemelor identificate.	Soluționarea problemei ar trebui să aibă ca prim pas îmbunătățirea ofertei educaționale existente constând în reabilitarea și modernizarea unităților de învățământ existente. Echilibrarea accesului la educație și implementarea activităților complementare educației ar trebui să constituie o etapă ulterioară ce va putea fi realizată și prin identificarea în cadrul patrimoniului public a unor clădiri/spații ce pot fi amenajate pentru creșterea și diversificarea educației în comunitate.
--	---

SECȚIUNEA A 4-A

4.1 Impactul economic și asupra mediului de afaceri	Impactul economic este greu de determinat într-un orizont mic de timp, însă un nivel ridicat de educație constituie baza pentru o bună dezvoltare a economiei locale și naționale.
4.2 Impactul bugetar și financiar	Impactul bugetar și financiar este imposibil de estimat în momentul de față, fără o analiză prealabilă a exercițiilor bugetare din ultimii ani. De asemenea, odată cu adoptarea pe scară largă a soluției, eforturile financiare ale UAT Ariceștii Rahtivani, vor trebui acordate cu prioritățile sesizate de locuitori.

4.3 Impactul social	Soluția are impact social major datorită creșterii nivelului de educație al comunității
---------------------	---

4.4 Impactul asupra mediului înconjurător	Impact neglijabil
---	-------------------

SECȚIUNEA A 5-A

Selectarea opțiunii	<p>Primul pas în rezolvarea problemei îl constituie îmbunătățirea condițiilor actuale de învățământ, reabilitarea și modernizarea școlilor și grădinițelor constituind o etapă primordială</p> <p>Amenajarea unor facilități de învățare de tip after school și a unor cursuri remediale, cu prioritate pentru elevii ce provin din medii defavorizate.</p>
---------------------	---

SECȚIUNEA A 6-A

Procesul de consultare publică	<p>[Se va completa ulterior, conform recomandărilor de mai jos]:</p> <p>Se va întocmi un raport al consultării publice ce va fi anexat propunerii de politică publică și care va conține informații cu privire la:</p> <ul style="list-style-type: none"> • Asociațiile/ entitățile/ grupuri țintă consultate; • Fundamentarea alegerii acestora; • Recomandările propuse de organizațiile neguvernamentale, recomandările relevante acceptate de inițiator, precum și cele neacceptate însoțite de o scurtă justificare a nepreluării lor.
--------------------------------	--

SECȚIUNEA A 7-A

Măsurile post adoptare	<p>Vor fi incluse informații cu privire la:</p> <ul style="list-style-type: none"> • Actele normative subsecvente ce urmează a fi elaborate după adoptarea propunerii de politică publică și termenele estimate pentru aprobarea acestora de către Consiliul Local al UAT Ariceștii Rahtivani; • Alte măsuri ce sunt necesare ca urmare a adoptării propunerii de politică publică și termenele aferente realizării lor; • Descrierea modalității în care se va monitoriza și evalua implementarea propunerii de politică publică. Descrierea indicatorilor utilizați în acest sens.
------------------------	---

D) SERVICII SOCIALE ȘI DE SĂNĂTATE

- Schiță de politică publică pentru domeniul serviciilor sociale și de sănătate

Propunere de politică publică

Titlul propunerii de politică publică	Garantarea accesului egal la sănătate și servicii sociale pentru toți locuitorii comunei
Departamentele inițiatoare	Serviciul Urbanism / serviciul investiții/ serviciul social/ serviciul patrimoniu / și Serviciul Informatică
Persoanele responsabile și datele lor de contact	[Se vor completa ulterior]
Stadiul (anunțare, avizare, prima lectură etc.)	[Se va completa ulterior]

SECȚIUNEA 1

Argumente pentru inițierea propunerii de politică publică	<p>Momentan, întreg sistemul românesc de sănătate are dificultăți. Problema nu este specifică doar comunei Ariceștii Rahtivani, dar ea este suficient de vizibilă în percepția publicului larg despre calitatea serviciilor actuale de sănătate, precum și despre prioritățile în ceea ce privesc serviciile sociale.</p> <p>În acest context, o platformă informatică participativă, dedicată locuitorilor, permite integrarea lor eficientă în toate etapele procesului de planificare, evitând în mare parte fricțiunile inerente consultărilor publice.</p> <p>Slabă reprezentare a dotărilor medicale la nivelul comunei și propunerile locuitorilor pentru realizarea unor servicii medicale complete și de calitate</p>
---	--

SECȚIUNEA A 2-A

Scopul și obiectivele propunerii de politică publică	<p>Scopul politicii propuse constă în facilitarea utilizării serviciilor de sănătate și creșterea coeziunii sociale prin asigurarea accesului cetățenilor, cu precădere al celor proveniți din grupuri defavorizate, la servicii de educație, sănătate și sociale.</p> <p>Obiectivul general: Capacitate instituțională crescută, bazată pe o imagine coerentă a funcționării sistemului de sănătate în comuna Ariceștii Rahtivani.</p> <p>Obiectivul specific: Identificarea necesităților cetățenilor în ceea ce privesc serviciile de sănătate și asistență socială.</p> <p>Obiectivul operațional: Un sistem de sănătate coerent, dispus uniform în teritoriu, în toate satele componente UAT Ariceștii Rahtivani, oferind acces egal la servicii sociale și sănătate pentru toți locuitorii.</p>
--	--

SECȚIUNEA A 3-A

Descrierea opțiunilor de soluționare a problemei/problemelor identificate.

Soluționarea problemei ar trebui să aibă ca prim pas îmbunătățirea ofertei de sănătate existente constând în reabilitarea și modernizarea unităților de sănătate existente și construirea unor centre / policlinici medicale.

Echilibrarea accesului la servicii medicale și implementarea instrumentelor necesare creșterii coeziunii sociale ar trebui să constituie o etapă ulterioară, gândită în paralel cu îmbunătățirea ofertei de servicii medicale.

SECȚIUNEA A 4-A

4.1 Impactul economic și asupra mediului de afaceri

Impactul economic este greu de determinat într-un orizont mic de timp, el va fi însă vizibil în prioritățile de investiție ale comunei Ariceștii Rahtivani pe termen mediu și lung.

4.2 Impactul bugetar și financiar

Impactul bugetar și financiar este imposibil de estimat în momentul de față, fără o analiză prealabilă a exercițiilor bugetare din ultimii ani. De asemenea, odată cu adoptarea pe scară largă a soluției, eforturile financiare ale administrației locale vor trebui acordate cu prioritățile sesizate de locuitori.

4.3 Impactul social

Impactul social este unul major în urma implementării soluției, conducând la o creștere exponențială a calității vieții locuitorilor.

4.4 Impactul asupra mediului înconjurător

Impact neglijabil

SECȚIUNEA A 5-A

Selectarea opțiunii

Primul pas în rezolvarea problemei îl constituie îmbunătățirea condițiilor actuale din domeniul și serviciile sanitare

Înființarea unui centru medical comunitar și / sau a unei policlinici și a unor dotări conexe (farmacii, laboratoare analize medicale, centre de recuperare medicală, etc).

SECȚIUNEA A 6-A

Procesul de consultare publică

[Se va completa ulterior, conform recomandărilor de mai jos]:

Se va întocmi un raport al consultării publice ce va fi anexat propunerii de politică publică și care va conține informații cu privire la:

- Asociațiile/ entitățile/ grupuri țintă consultate;
- Fundamentarea alegerii acestora;
- Recomandările propuse de organizațiile neguvernamentale, recomandările relevante acceptate de inițiator, precum și

cele neacceptate însoțite de o scurtă justificare a nepreluării lor.

SECȚIUNEA A 7-A

Măsurile post adoptare

Vor fi incluse informații cu privire la:

- Actele normative subsecvente ce urmează a fi elaborate după adoptarea propunerii de politică publică și termenele estimate pentru aprobarea acestora de către Consiliul Local UAT Ariceștii Rahtivani;
- Alte măsuri ce sunt necesare ca urmare a adoptării propunerii de politică publică și termenele aferente realizării lor;
- Descrierea modalității în care se va monitoriza și evalua implementarea propunerii de politică publică. Descrierea indicatorilor utilizați în acest sens.

E) FORȚA DE MUNCĂ

- **Schiță de politică publică pentru domeniul forței de muncă**

Propunere de politică publică

Titlul propunerii de politică publică	Monitorizarea activităților economice din cadrul comunei
Departamentele inițiatoare	Serviciul Urbanism / serviciul investiții/ serviciul social/ serviciul patrimoniu / și Serviciul Informatică
Persoanele responsabile și datele lor de contact	[Se vor completa ulterior]
Stadiul (anunțare, avizare, prima lectură etc.)	[Se va completa ulterior]

SECȚIUNEA 1

Argumente pentru inițierea propunerii de politică publică

Odată cu scăderea numărului de firme active din Polul de Creștere Ploiești cu 13,9% în perioada 2007-2013, este foarte probabil ca profilul firmelor nou înființate să se modifice, ele orientându-se în principal spre sectorul terțiar superior (*cf.* Marshall și Wood, 1995).

În contextul actual, dată fiind dependența din punct de vedere economic a comunei de orașul Ploiești, este foarte probabil ca trendul de dezvoltare urban să se multiplice la nivel rural. Acest proces are două implicații majore: prima este modificarea țesutului construit, iar a doua consecință constă în dispersia firmelor mici în afara zonelor de concentrare a activităților economice.

Din acest motiv, o monitorizare pe serii de timp a distribuției tipurilor de activități economice desfășurate în fondul construit devine necesară, pentru a lămurii cerințele la care trebuie să răspundă țesutul construit și pentru a clarifica eficiența dotărilor locale.

SECȚIUNEA A 2-A

Scopul și obiectivele propunerii de politică publică

Scopul politicii propuse constă în acordarea principiilor de zonificare fiscală a comunei Ariceștii Rahtivani, precum și a pachetelor de stimulente financiare, cu distribuția actuală a activităților economice în fondul construit.

Obiectivul general: Radiografia activităților economice desfășurate în comuna, refăcută anual, pentru a produce serii de timp.

Obiectivul specific: Bază de date a activităților economice și a tipurilor de spații pe care le folosesc, actualizată constant.

Obiectivul operațional: O arhitectură operativă a bazei de date și un set de proceduri clare de întreținere și de dezvoltare a ei.

SECȚIUNEA A 3-A

Descrierea opțiunilor de soluționare a problemei/problemelor identificate.

Opțiunile de dezvoltare a problemei constau în digitizarea arhivei de planuri, a exercițiului de localizare a firmelor, precum și a construcției bazei de date, iar cea de a doua opțiune este preluarea efortului de digitizare a arhivei de planuri de administrația comunei Ariceștii Rahtivani

SECȚIUNEA A 4-A

4.1 Impactul economic și asupra mediului de afaceri

Pentru ambele variante, impactul economic direct va fi vizibil în zonificările fiscale ale comunei Ariceștii Rahtivani.

De asemenea, în ambele cazuri, impactul asupra investițiilor publice va putea fi calculat cu exactitate doar după ce baza de date va deveni funcțională.

Impactul asupra mediului de afaceri este unul pe termen mediu, prin modificarea zonificării fiscale, el resimțindu-se în comportamentul de localizare al întreprinderilor mici și mijlocii, indiferent de soluția adoptată.

Cuantumul beneficiilor economice pentru ambele variante de rezolvare este imposibil de determinat momentan, el putând fi calculat de abia după implementarea bazei de date și după modificarea zonificării fiscale a comunei Ariceștii Rahtivani.

4.2 Impactul bugetar și financiar	Impactul bugetar și financiar al ambelor variante este imposibil de estimat în momentul de față, fără o analiză prealabilă a exercițiilor bugetare din ultimii ani.
4.3 Impactul social	Niciuna din variantele de rezolvare nu are un impact social sesizabil asupra grupurilor vulnerabile.
4.4 Impactul asupra mediului inconjurător	Impactul neglijabil

SECȚIUNEA A 5-A

Selectarea opțiunii	Luând în considerare eficiență mai ridicată a celei de a doua soluții, propunem alegerea ei, în detrimentul celei dintâi. [Detalierea opțiunii selectate se va face în urma descrierii făcute de grupul de lucru constituit].
---------------------	--

SECȚIUNEA A 6-A

Procesul de consultare publică	[Se va completa ulterior, conform recomandărilor de mai jos]: Se va întocmi un raport al consultării publice ce va fi anexat propunerii de politică publică și care va conține informații cu privire la: <ul style="list-style-type: none"> • Asociațiile legal constituite consultate; • Fundamentarea alegerii acestora; • Recomandările propuse de ONG-uri, recomandările relevante acceptate de inițiator, precum și cele neacceptate însoțite de o scurtă justificare a nepreluării lor.
--------------------------------	---

SECȚIUNEA A 7-A

Măsuri post adoptare	[Se va completa ulterior, conform recomandărilor de mai jos]: Vor fi incluse informații cu privire la: <ul style="list-style-type: none"> • Actele normative subsecvente ce urmează a fi elaborate după adoptarea propunerii de politică publică și termenele estimate pentru aprobarea acestora de către Consiliul Local UAT Ariceștii Rahtivani; • Alte măsuri ce sunt necesare ca urmare a adoptării propunerii de politică publică și termenele aferente realizării lor; • Descrierea modalității în care se va monitoriza și evalua implementarea propunerii de politică publică. Descrierea indicatorilor utilizați în acest sens.
----------------------	--

12. PORTOFOLIUL DE PROIECTE, DOMENII DE INTERVENȚIE ȘI SURSE DE FINANȚARE

OBIECTIVUL STRATEGIC 1: INFRASTRUCTURA DE BAZĂ Atractivitate a comunei crescută prin îmbunătățirea, extinderea și promovarea accesului egal la infrastructura de transport, utilități și informație	
• DOMENII DE INTERVENȚIE	• PROIECTE
<p><u>DOMENIUL 1.1 – MOBILITATE</u></p> <p>Îmbunătățirea conexiunii cu zonele urbane, în special cu polul de creștere Ploiești, prin reabilitarea și modernizarea rețelei de drumuri comunale cu scopul asigurării unui acces mai rapid la oportunități pentru toți locuitorii comunei, atragerii investițiilor și dezvoltării economiei locale</p>	<ul style="list-style-type: none"> • Refacere și Modernizare drumuri locale și de exploatare agricolă și forestieră, inclusiv prin realizarea de trotuare, piste de biciclete și rigole de colectare ape pluviale, în vederea creșterii mobilității și conectării zonelor locuite cu elementele de cadru natural (păduri, albi de rau) • Reabilitarea prin parteneriat cu Consiliul Județean Prahova a DJ 144, Dj 140 și DJ 101I pe segmentele satelor componente ale Comunei Ariceștii Rahtivani • Realizare trotuare pietonale și piste de biciclete de-a lungul DJ 140 - 144 • Realizare drumuri colectoare paralele cu DN 72 (segmentul adiacent zonei industriale) în vederea fluidizării traficului și creșterii siguranței participanților la trafic • Realizare traseu ocolitor trafic greu pe segmentul Stoenеști -Aricești-Nedelea • Realizare centură Buda și interconectare Parc Industrial WDP cu DN 1 și DN 72 prin realizare drum de legătură DN1 în zona Păulești – Buda DE 113 – Drum Bruxelles, DN 72 în zona Bauelemente • Construire parcare tiruri și centre destinate transportului și serviciilor conexe

	<ul style="list-style-type: none"> ● Realizare sens giratoriu în zona Bauelemente ● Realizare sens giratoriu și pasarelă pietonală în intersecția DN72 cu DJ 140 în sat Stoenеști și asfaltarea parcarilor aferente DN72
<p>FONDURI EUROPENE APLICABILE: <u>Componenta investiții-Planul Național de Redresare și Reziliență</u></p>	<p>PILONUL: SERVICII PUBLICE, DEZVOLTARE URBANĂ ȘI VALORIFICAREA PATRIMONIULUI</p> <p>DOMENIUL: II.1. MOBILITATE URBANĂ, REGENERARE URBANĂ ȘI VALORIFICARE A PATRIMONIULUI LOCAL</p> <p>OBIECTIV GENERAL: Îmbunătățirea calității serviciilor publice prestate de către autoritățile publice locale prin realizarea de investiții specifice în infrastructură, în acord cu cerințele de tranziție verde și digitalizare precum și pentru valorificarea patrimoniului natural și cultural de care dispun autoritățile publice locale;</p> <p>INTERVENȚIE: PI25. INVESTIȚII ÎN MOBILITATE DE ACCES PENTRU ZONELE CU PATRIMONIU NATURAL ȘI CULTURAL: căi de acces, conexiune la utilități edilitare (apă, canalizare, combustibil de tranziție, curent electric), locuri de parcare și alte investiții necesare în creșterea gradului de accesibilitate pentru valorificarea patrimoniului</p> <p>PILONUL: TRANZIȚIE VERDE ȘI SCHIMBĂRI CLIMATICE</p> <p>DOMENIUL: I.2. SCHIMBĂRI CLIMATICE</p> <p>OBIECTIV GENERAL: Realizarea unor infrastructuri specifice pentru creșterea capacității de reziliență a României la schimbările climatice și combaterea riscului de secetă înmlăștinire, combaterea eroziunii solului și protecția împotriva fenomenelor extreme rare;</p> <p>INTERVENȚIE: PI10. INVESTIȚII ÎN ÎMPĂDURIRI, DRUMURI FORESTIERE, AMENAJARE TORENȚI ȘI REFACERE A ECOSISTEMELOR FORESTIERE</p>

<p>ALTE FONDURI: <u>Compania Națională de Investiții; Ministerul Investițiilor și Proiectelor Europene; Ministerul Lucrărilor Publice, Dezvoltării și Administrației.</u></p> <p>FONDURI BUGETARE: <u>Bugetul local aprobat anual în Consiliul Local al Comunei Ariceștii Rahtivani</u></p>	<p>PILONUL: TRANZIȚIE VERDE ȘI SCHIMBĂRI CLIMATICE</p> <p>DOMENIUL I.1.TRANSPORT DURABIL</p> <p>OBIECTIV GENERAL: Realizarea unui sistem durabil de transport în acord cu cerințele de tranziție verde și digitalizare pentru implementarea rețelelor de transport transeuropene TEN-T Core și TEN-T Comprehensive și asigurarea conectivității localităților urbane, eliminarea timpilor de deplasare ridicați în trafic și asigurarea unor vieteze de deplasare optime pe rețeaua de transport;</p> <p>INTERVENȚIE: PI2. RUTIER: Variante Ocolitoare și conexiuni municipii reședință de județ la rețeaua TEN-T.</p> <p>ALTE FONDURI: Fonduri ce se vor derula în perioada următoare prin ministerele abilitate.</p> <p>FONDURI BUGETARE: În limita fondurilor alocate de către Consiliul Local al comunei Ariceștii Rahtivani</p>
<p>DOMENIUL 1.2</p> <p>UTILITĂȚI PUBLICE DE BAZĂ:</p> <p>Creșterea standardului de viață al cetățenilor și asigurarea condițiilor de bază ale unui trai ridicat, prin asigurarea accesului la utilități pentru toți locuitorii comunei</p>	<ul style="list-style-type: none"> ● Realizare canalizare în toate cele 5 sate componente ale UAT ● Conectare sisteme de canalizare individuale din zonele industriale / de servicii, la sistemul public centralizat de canalizare ● Extindere rețea alimentare cu gaze în comună ● Extindere iluminat public în comună ● Extindere rețea alimentare cu apa în comună ● Înființarea unei clinici veterinare pe teritoriul comunei

	<ul style="list-style-type: none"> • Înființarea unor galerii comerciale care să includă un supermarket, unități comerciale de tip discount sau de proximitate pentru bunuri de larg consum
<p><u>FONDURI EUROPENE APLICABILE:</u> <u>Componenta investiții-Planul Național de Redresare și Reziliență</u></p> <p><u>ALTE FONDURI:</u> <u>Compania Națională de Investiții; Ministerul Investițiilor și Proiectelor Europene; Ministerul Lucrărilor Publice, Dezvoltării și Administrației.</u></p>	<p><u>FONDURI EUROPENE APLICABILE:</u> PNRR: PILONUL: SERVICII PUBLICE, DEZVOLTARE URBANĂ ȘI VALORIFICAREA PATRIMONIULUI DOMENIUL: II.1. MOBILITATE URBANĂ, REGENERARE URBANĂ ȘI VALORIFICARE A PATRIMONIULUI LOCAL OBIECTIV GENERAL: Îmbunătățirea calității serviciilor publice prestate de către autoritățile publice locale prin realizarea de investiții specifice în infrastructură, în acord cu cerințele de tranziție verde și digitalizare precum și pentru valorificarea patrimoniului natural și cultural de care dispun autoritățile publice locale; INTERVENȚIE: PI25. INVESTIȚII ÎN MOBILITATE DE ACCES PENTRU ZONELE CU PATRIMONIU NATURAL ȘI CULTURAL: căi de acces, conexiune la utilități edilitare (apă, canalizare, combustibil de tranziție, curent electric), locuri de parcare și alte investiții necesare în creșterea gradului de accesibilitate pentru valorificarea patrimoniului</p> <p>PILONUL: TRANZIȚIE VERDE ȘI SCHIMBĂRI CLIMATICE DOMENIUL: I.3. MEDIU OBIECTIV GENERAL: Realizarea unor infrastructuri specifice de mediu pentru asigurarea dezvoltării durabile, ecologizarea unor situri poluate precum și pentru asigurarea accesului populației la serviciile de alimentare cu apă și canalizare; INTERVENȚIE: PI11. INVESTIȚII ÎN REȚELE, INCLUSIV INTELIGENTE, DE ALIMENTARE CU APĂ, extindere sau reabilitare ca parte a rețelelor regionale</p> <p><u>ALTE FONDURI:</u> Fonduri ce se vor derula în perioada următoare prin ministerele abilitate.</p>

<p><u>FONDURI BUGETARE: Bugetul local aprobat anual în Consiliul Local al Comunei Ariceștii Rahtivani</u></p>	<p><u>FONDURI BUGETARE:</u> În limita fondurilor alocate de către Consiliul Local al comunei Ariceștii Rahtivani.</p>
<p><u>DOMENIUL1.3– CONECTIVITATE:</u></p> <p>Creșterea accesibilității locale pe toate mediile de transport</p>	<ul style="list-style-type: none"> ● Îmbunătățirea sistemului de transport public în comun prin instituirea de parteneriate public-privat și / sau înființarea Serviciului Public de Transport Local, inclusiv dotarea cu autobuze/microbuze Ecologice ● Modernizarea stațiilor de transport public în comun ● Reabilitarea stațiilor CF pe teritoriul comunei în parteneriat public-privat ● Îmbunătățirea conectivității CF pentru navetiști prin adaptarea programului de circulare al trenului la necesitățile utilizatorilor ● Creșterea accesibilității persoanelor cu dizabilități locomotorii la diferite funcțiuni (școli ajutătoare, servicii medicale, etc.) prin crearea și dotarea corespunzătoare a unui serviciu special (mediu de transport adaptat nevoilor și asistență socială) ● Amenajări pentru calmarea traficului pe arterele principale și în zonele unde sunt concentrate instituții de interes public (trecuri de pietoni elevate, instituire zone 30, etc.) ● Instituire centre de închiriat/ depozitare biciclete pe traseu ● Construire Pasarelă pietonală pe DN 72 în zona Școlii Stoenеști;

	<ul style="list-style-type: none"> • Amenajarea pentru transportul de pasageri a unui terminal intermodal de conexiune cu transportul public local, transportul CF și cu piste de biciclete • Amenajarea unei rețele de piste, benzi și trasee velo care să asigure legătura cu principalele comune învecinate și cu obiectivele de turism și agrement relevante din zonă • Eficientizare transport călători în satele Buda și Târgșoru Nou • Creare traseu nou cu TCP / RATP Ploiești – DE 113 – Buda – Parcul WDP (DE Bruxelles) - DN72 (în zona Bauelemente) – Ploiești.
<p><u>FONDURI EUROPENE APLICABILE:</u></p> <p><u>Componenta investiții - Planul Național de Redresare și Reziliență</u></p>	<p><u>FONDURI EUROPENE APLICABILE:</u></p> <p>PNRR:</p> <p>PILONUL: SERVICII PUBLICE, DEZVOLTARE URBANĂ ȘI VALORIFICAREA PATRIMONIULUI DOMENIUL: II.1. MOBILITATE URBANĂ, REGENERARE URBANĂ ȘI VALORIFICARE A PATRIMONIULUI LOCAL</p> <p>OBIECTIV GENERAL: Îmbunătățirea calității serviciilor publice prestate de către autoritățile publice locale prin realizarea de investiții specifice în infrastructură, în acord cu cerințele de tranziție verde și digitalizare precum și pentru valorificarea patrimoniului natural și cultural de care dispun autoritățile publice locale;</p> <p>INTERVENȚIE: PI21. INVESTIȚII ÎN MOBILITATEA URBANĂ cu impact asupra dezvoltării locale, serviciilor publice de transport în comun de călători, inclusiv descongestionarea traficului.</p> <p>PILONUL: SERVICII PUBLICE, DEZVOLTARE URBANĂ ȘI VALORIFICAREA PATRIMONIULUI DOMENIUL: II.1. MOBILITATE URBANĂ, REGENERARE URBANĂ ȘI VALORIFICARE A PATRIMONIULUI LOCAL</p> <p>OBIECTIV GENERAL: Îmbunătățirea calității serviciilor publice prestate de către autoritățile publice locale</p>

	<p>prin realizarea de investiții specifice în infrastructură, în acord cu cerințele de tranziție verde și digitalizare precum și pentru valorificarea patrimoniului natural și cultural de care dispun autoritățile publice locale;</p> <p>INTERVENȚIE: PI25. INVESTIȚII ÎN MOBILITATE DE ACCES PENTRU ZONELE CU PATRIMONIU NATURAL ȘI CULTURAL: căi de acces, conexiune la utilități edilitare (apă, canalizare, combustibil de tranziție, curent electric), locuri de parcare și alte investiții necesare în creșterea gradului de accesibilitate pentru valorificarea patrimoniului.</p> <p>PILONUL: TRANZIȚIE VERDE ȘI SCHIMBĂRI CLIMATICE</p> <p>DOMENIUL: I.1.TRANSPORT DURABIL</p> <p>OBIECTIV GENERAL: Realizarea unui sistem durabil de transport în acord cu cerințele de tranziție verde și digitalizare pentru implementarea rețelelor de transport transeuropene TEN-T Core și TEN-T Comprehensive și asigurarea conectivității localităților urbane, eliminarea timpilor de deplasare ridicați în trafic și asigurarea unor viteze de deplasare optime pe rețeaua de transport;</p> <p>INTERVENȚIE: PI2. RUTIER: Variante Ocolitoare și conexiuni municipii reședință de județ la rețeaua TEN-T</p> <p>ALTE FONDURI: <u>Compania Națională de Investiții; Ministerul Investițiilor și Proiectelor Europene; Ministerul Lucrărilor Publice, Dezvoltării și Administrației.</u></p> <p>FONDURI BUGETARE: <u>Bugetul local aprobat anual în Consiliul Local al Comunei Ariceștii Rahtivani</u></p>
--	--

OBIECTIVUL STRATEGIC 2: OPORTUNITĂȚI

Infrastructura socială și de învățământ dezvoltată în mod integrat și continuu, coeziune socială promovată și oportunități de integrare identificate în vederea incluziunii sociale pentru toți

DOMENII DE INTERVENȚIE	<ul style="list-style-type: none"> ● PROIECTE
<p><u>DOMENIUL 2.1– INCLUZIUNE ȘI ACCES EGAL LA SĂNĂTATE ȘI SERVICII SOCIALE:</u></p> <p>Creșterea coeziunii sociale prin asigurarea accesului cetățenilor, cu precădere al celor proveniți din grupuri defavorizate, la servicii de educație, sănătate și sociale</p>	<ul style="list-style-type: none"> ● Amenajarea unei micropoliclinici în satul Ariceștii-Rahtivani ● Reabilitare și dotare cabinete medicale sătești și diversificarea serviciilor medicale, inclusiv laborator de analize medicale ● Înființare stație de salvare și stație de pompieri în parteneriat cu SMURD și ISU Prahova ● Înființare centru asistență social comunitară ● Dezvoltare rezidențială prin construire locuințe pentru tineri în sat Târgșoru Nou (proiect în derulare) dar și identificare / achiziționare de terenuri destinate realizării de cartiere noi în celelalte sate ● Proiectare și execuție locuințe sociale (P+2E), alei carosabile și pietonale, spații verzi și de agrement, parcare, brânșamente și instalații de utilizare utilități în sat Buda, dar și identificare / achiziționare terenuri pentru dezvoltări similare în celelalte sate din comună ● Realizare parteneriate public-private pentru amenajare de farmacii în toate satele din comună ● Realizare parteneriate public-private în vederea susținerii locuitorilor pentru reabilitarea locuințelor și creșterea eficienței termice a acestora.
<u>FONDURI EUROPENE APLICABILE:</u>	<u>FONDURI EUROPENE APLICABILE:</u> PNRR:

Componenta investiții- Planul <u>Național de Redresare și Reziliență</u>	<p>PILONUL: SERVICII PUBLICE, DEZVOLTARE URBANĂ ȘI VALORIFICAREA PATRIMONIULUI DOMENIUL: II.2. SĂNĂTATE</p> <p>OBIECTIV GENERAL: Creșterea capacității de reziliență a sistemului medical din România, a accesibilității serviciilor publice de sănătate pentru populație, inclusiv prin realizarea de investiții în zona medicală destinată pacienților critici precum și investiții în infrastructura destinată bolilor oncologice;</p> <p>INTERVENȚIE: PI28. INVESTIȚII ÎN INFRASTRUC-TURA spitalelor județene de urgență, spitalelor de urgență, spitalelor clinice, spitalelor de pediatrie, institutelor de pneumoftiziologie/gerontologie și geriatrie, unităților san-itare de urgență.</p> <p>PILONUL: SERVICII PUBLICE, DEZVOLTARE URBANĂ ȘI VALORIFICAREA PATRIMONIULUI DOMENIUL: II.1. MOBILITATE URBANĂ, REGEN-ERARE URBANĂ ȘI VALORIFICARE A PATRIMONI-ULUI LOCAL</p> <p>OBIECTIV GENERAL: Îmbunătățirea calității ser-viceiilor publice prestate de către autoritățile publice locale prin realizarea de investiții specifice în infrastructură, în acord cu cerințele de tranziție verde și digitalizare precum și pentru valorificarea patrimoniului natural și cultural de care dispun autoritățile publice locale;</p> <p>INTERVENȚIE: PI27. INVESTIȚII ÎN VALORIFI-CAREA PATRIMONIULUI NATURAL DE INTERES NAȚIONAL ȘI CULTURAL aflat în administrarea auto-rităților publice locale.</p> <p>PILONUL: TRANZIȚIE VERDE ȘI SCHIMBĂRI CLIMATICE DOMENIUL: I.5. EFICIENȚĂ ENERGETICĂ ȘI TERMICĂ</p> <p>OBIECTIV GENERAL: Realizarea unor infrastructuri specifice de eficiență energetică pentru diminuarea pierderilor de energie a blocurilor de locuințe, clădirilor publice precum și pentru realizarea unor investiții în infra-structura de alimentare cu energie termică a populației;</p>
---	---

<p><u>ALTE FONDURI:</u> <u>Compania Națională de Investiții;</u> <u>Ministerul Investițiilor și Proiectelor</u> <u>Europene; Ministerul Lucrărilor Pub-</u> <u>lice, Dezvoltării și Administrației.</u></p> <p><u>FONDURI BUGETARE: Bugetul lo-</u> <u>cal aprobat anual în Consiliul Local al</u> <u>Comunei Ariceștii Rahtivani</u></p>	<p>INTERVENȚIE: P118. INVESTIȚII ÎN EFICIENȚA ENERGETICĂ A CLĂDIRILOR REZIDENȚIALE colective/blocuri de locuințe.</p> <p><u>ALTE FONDURI:</u> Fonduri ce se vor derula în perioada următoare prin ministerele abilitate.</p> <p><u>FONDURI BUGETARE:</u> În limita fondurilor alocate de către Consiliul Local al comunei Ariceștii Rahtivani.</p>
<p><u>DOMENIUL 2.2 EDUCAȚIE:</u> Sprijinirea îmbunătățirii și diversificării serviciilor educaționale furnizate la nivel local</p>	<ul style="list-style-type: none"> ● Dotare Cămine Culturale pentru activități diverse / dezvoltare personală tineri ● Modernizarea școlilor cu clasele I-VIII Ariceștii Rahtivani și Nedelea prin dotarea cu laboratoare de fizică-chimie și informatică ultramoderne și amenajarea de cabinete medicale școlare; ● Amenajarea și dotarea grădinițe cu program prelungit inclusiv achiziție imobil (daca este cazul) ● Amenajare si Modernizare curți, terenuri de joaca/sport si spații verzi in cadrul școlilor si gradinitelor din comuna și achiziționarea terenurilor adiacente (unde-i posibil) pentru mărirea acestora; ● Construire cămin cultural Buda ● Modernizare și dotare spații - Școală și Grădiniță Sat Târgșoru Nou ● Amenajarea spațiilor de învățământ adaptate la normele impuse de distanțare fizică și dotarea instituțiilor cu tehnica necesară predării on-line

	<ul style="list-style-type: none"> • Înființare after-school centru activități extra școlare sau conexe • Construirea și Dotarea adecvată a minimum trei săli de sport și săli de fitness în satele comunei • Amenajare teren de fotbal Târgșorul Nou cu sistem de irigare și gazon • Finalizarea construcție și dotare sală de sport școala Nedelea cu echipamente sportive și sonorizare • Înființare / renovare spații de joacă pentru copii în fiecare dintre cele 5 sate componente ale UAT • Achiziție teren, proiectare și amenajare teren de fotbal în satul Stoenesti
<p><u>FONDURI EUROPENE APLICABILE:</u></p> <p><u>Componenta investiții-Planul Național de Redresare și Reziliență P.N.R.R.</u></p> <p><u>ALTE FONDURI:</u> <u>Compania Națională de Investiții; Ministerul Investițiilor și Proiectelor Europene; Ministerul Lucrărilor Publice, Dezvoltării și Administrației.</u></p>	<p><u>FONDURI EUROPENE APLICABILE:</u></p> <p><u>PNRR:</u> <u>PILONUL: SERVICII PUBLICE, DEZVOLTARE URBANĂ ȘI VALORIFICAREA PATRIMONIULUI DOMENIUL: II.1. MOBILITATE URBANĂ, REGENERARE URBANĂ ȘI VALORIFICARE A PATRIMONIULUI LOCAL</u></p> <p><u>OBIECTIV GENERAL:</u> Îmbunătățirea calității serviciilor publice prestate de către autoritățile publice locale prin realizarea de investiții specifice în infrastructură, în acord cu cerințele de tranziție verde și digitalizare precum și pentru valorificarea patrimoniului natural și cultural de care dispun autoritățile publice locale;</p> <p><u>INTERVENȚIE:</u> PI27. INVESTIȚII ÎN VALORIFICAREA PATRIMONIULUI NATURAL DE INTERES NAȚIONAL ȘI CULTURAL aflat în administrarea autorităților publice locale.</p> <p><u>ALTE FONDURI:</u> Fonduri ce se vor derula în perioada următoare prin ministerele abilitate.</p>

<p><u>FONDURI BUGETARE: Bugetul local aprobat anual în Consiliul Local al Comunei Ariceștii Rahtivani</u></p>	<p><u>FONDURI BUGETARE:</u> În limita fondurilor alocate de către Consiliul Local al comunei Ariceștii Rahtivani</p>
<p><u>DOMENIUL 2.3– SPAȚIUL PUBLIC:</u></p> <p>Creșterea atractivității și siguranței în spațiul public</p>	<ul style="list-style-type: none"> • Proiectare și execuție amenajare zonă multifuncțională Trestioreanu • Extindere intravilan, parcelare și extindere zonă rezidențială și dotări complementare în toate satele, inclusiv în Parcul Industrial • Reactualizarea și aprobarea Planului Urbanistic General al comunei • Cadastrare digitalizata a comunei • Refacerea Bisericii „Sf Nicolae” din Ariceștii Rahtivani - monument istoric • Renovarea și punerea în valoare a Bisericii “Sfinții Arhangheli Mihail și Gavril” din satul Târgșoru Nou - monument istoric • Realizarea capelelor mortuare în toate satele comunei • Înființarea unui Muzeu Istoric – Cultural comunal/zonal (implicit scrierea unei etnografii a comunei) • Înființarea de parcuri și spații de joacă și agrement pentru copii pe categorii de vârstă, în fiecare sat • Înființare zone de picnic și agrement neinvaziv în zona fondului forestier existent și a zonelor de albie de râu • Extindere monitorizare video stradală, inclusiv în zonele neconectate la rețeaua de electricitate prin

	<p>implementarea unor echipamente ce folosesc energie electrică produsă prin panouri fotovoltaice.</p> <ul style="list-style-type: none"> • Renovare, amenajarea și dotarea (inclusiv achiziție, dacă este cazul) imobile pentru funcționare serviciilor publice locale • Dotare compartimente din cadrul Primăriei și a serviciilor conexe cu utilaje / autovehicole / unelte și echipamente pentru mentenanța și întreținerea domeniului public și privat al comunei • Amenajare și dotare spații birouri Primărie (inclusiv mansardă) • Migrarea instalațiilor aeriene în subteran de pe drumurile publice • Trecerea Leat în administrația UAT și amenajare • Parteneriat public privat pentru amenajare alei pietonale și piste de biciclete (de exemplu parteneriat Elis Pavaje)
<p><u>FONDURI EUROPENE APLICABILE:</u></p> <p><u>Componenta investiții-Planul Național de Redresare și Reziliență P.N.R.R.</u></p>	<p><u>FONDURI EUROPENE APLICABILE:</u></p> <p>PNRR:</p> <p>PILONUL: SERVICII PUBLICE, DEZVOLTARE URBANĂ ȘI VALORIFICAREA PATRIMONIULUI DOMENIUL: II.1. MOBILITATE URBANĂ, REGENERARE URBANĂ ȘI VALORIFICARE A PATRIMONIULUI LOCAL</p> <p>OBIECTIV GENERAL: Îmbunătățirea calității serviciilor publice prestate de către autoritățile publice locale prin realizarea de investiții specifice în infrastructură, în acord cu cerințele de tranziție verde și digitalizare precum și pentru valorificarea patrimoniului natural și cultural de care dispun autoritățile publice locale;</p> <p>INTERVENȚIE: PI27. INVESTIȚII ÎN VALORIFICAREA PATRIMONIULUI NATURAL DE INTERES NAȚIONAL ȘI CULTURAL aflat în administrarea autorităților publice locale.</p>

<p><u>ALTE FONDURI:</u> <u>Compania Națională de Investiții;</u> <u>Ministerul Investițiilor și Proiectelor</u> <u>Europene; Ministerul Lucrărilor Pub-</u> <u>lice, Dezvoltării și Administrației.</u></p> <p><u>FONDURI BUGETARE: Bugetul lo-</u> <u>cal aprobat anual în Consiliul Local al</u> <u>Comunei Ariceștii Rahtivani</u></p>	<p>PILONUL: SERVICII PUBLICE, DEZVOLTARE URBANĂ ȘI VALORIFICAREA PATRIMONIULUI DOMENIUL: II.1. MOBILITATE URBANĂ, REGEN- ERARE URBANĂ ȘI VALORIFICARE A PATRIMONI- ULUI LOCAL</p> <p>OBIECTIV GENERAL: Îmbunătățirea calității ser- viciilor publice prestate de către autoritățile publice locale prin realizarea de investiții specifice în infrastructură, în acord cu cerințele de tranziție verde și digitalizare precum și pentru valorificarea patrimoniului natural și cultural de care dispun autoritățile publice locale;</p> <p>INTERVENȚIE: PI26. INVESTIȚII ÎN VALORIFI- CAREA PATRIMONIULUI NATURAL ȘI CULTURAL: resurse specifice spațiului geografic local, cetăți antice (dacice/romane) / medievale (românești/săsești), castele, conace, case memoriale, monumente și clădiri istorice.</p> <p><u>ALTE FONDURI:</u> Fonduri ce se vor derula în perioada următoare prin minis- terele abilitate.</p> <p><u>FONDURI BUGETARE:</u> În limita fondurilor alocate de către Consiliul Local al co- munei Ariceștii Rahtivani.</p>
<p>OBIECTIVUL STRATEGIC 3: COMPETITIVITATE</p> <p>Competitivitate crescută prin conservarea și atragerea de noi investiții și promovarea patrimo- niului natural și cultural în vederea sprijinirii dezvoltării turistice</p>	
<p>• DOMENII DE INTERVENȚIE</p>	<p>• PROIECTE</p>
<p><u>Domeniul 3.1– FORȚA DE MUNCĂ:</u> Creșterea nivelului de calificare pe piața forței de muncă, conform cerințelor pieței</p>	<p>• Înființare centru de informare, școli de meserii și re- conversie / formare profesională în specializările cerute pe piața forței de muncă generată de mediul de afaceri local în parteneriat cu mediul local de afaceri, instituțiile publice și ONG-uri</p>

	<ul style="list-style-type: none"> • Înființare în parteneriat cu Facultatea de Agronomie și Institutul de Cercetare pentru Economia Agriculturii și Dezvoltare Rurală, a unor centre de specializare fermieri locali și a unor cursuri de inițiere și/sau specializare în agricultura ecologică • Reconvertirea / amenajarea unor clădiri aflate în patrimoniul UAT și transformarea acestora în centre sociale și de formare profesională a persoanelor încadrate în categorii de risc • Trecerea în patrimoniul UAT / redobandirea unor clădiri aflate în patrimoniul Consiliului Județean Prahova, al Ministerului Agriculturii sau al Ministerului Învățământului și transformarea / amenajarea acestora în centre sociale și de reconversie profesională.
<p>FONDURI EUROPENE APLICABILE: Componenta investiții-Planul Național de Redresare și Reziliență</p>	<p>FONDURI EUROPENE APLICABILE: PNRR:</p> <p>PILONUL: SERVICII PUBLICE, DEZVOLTARE URBANĂ ȘI VALORIFICAREA PATRIMONIULUI DOMENIUL: II.3. EDUCAȚIE</p> <p>OBIECTIV GENERAL: Îmbunătățirea calității serviciilor publice de educație prin realizarea de infrastructuri specifice destinate învățământului tehnic în sistem dual, realizarea unor centre naționale de educație inovativă și specializare inteligentă, precum și a unor centre pentru dezvoltarea competențelor profesionale ale studenților;</p> <p>INTERVENȚIE: PI31. INVESTIȚII ÎN CAMPUSURI ȘCOLARE pentru învățământul profesional și tehnic, inclusiv laboratoare /ateliere școlare</p> <p>INTERVENȚIE: PI32. INVESTIȚII ÎN UNITĂȚI DE ÎNVĂȚĂMÂNT PREUNIVERSITAR DE STAT PENTRU ACCES LA EDUCAȚIA BAZATĂ PE INOVAȚIE, CREATIVITATE ȘI SPECIALIZARE INTELIĞENTĂ – centre de educație bazate pe inovație, creativitate și specializare inteligentă</p> <p>INTERVENȚIE: PI33. INVESTIȚII ÎN MODERNIZAREA UNIVERSITĂȚILOR PUBLICE DE STAT –</p>

<p><u>ALTE FONDURI:</u> <u>Compania Națională de Investiții;</u> <u>Ministerul Investițiilor și Proiectelor</u> <u>Europene; Ministerul Lucrărilor Pub-</u> <u>lice, Dezvoltării și Administrației.</u></p> <p><u>FONDURI BUGETARE:</u> <u>Bugetul local aprobat anual în Consil-</u> <u>iu Local al Comunei Ariceștii</u> <u>Rahtivani</u></p>	<p>Centre pentru dezvoltarea competențelor profesionale ale studenților</p> <p>PILONUL: SERVICII PUBLICE, DEZVOLTARE URBANĂ ȘI VALORIFICAREA PATRIMONIULUI DOMENIUL: II.1. MOBILITATE URBANĂ, REGEN- ERARE URBANĂ ȘI VALORIFICARE A PATRIMONI- ULUI LOCAL</p> <p>OBIECTIV GENERAL: Îmbunătățirea calității ser- viciilor publice prestate de către autoritățile publice locale prin realizarea de investiții specifice în infrastructură, în acord cu cerințele de tranziție verde și digitalizare precum și pentru valorificarea patrimoniului natural și cultural de care dispun autoritățile publice locale;</p> <p>INTERVENȚIE: PI26. INVESTIȚII ÎN VALORIFI- CAREA PATRIMONIULUI NATURAL ȘI CULTURAL: resurse specifice spațiului geografic local, cetăți antice (dacice/romane) /medieval (românești/săsești), castele, conace, case memoriale, monumente și clădiri istorice.</p> <p><u>ALTE FONDURI:</u> Fonduri ce se vor derula în perioada următoare prin minis- terele abilitate.</p> <p><u>FONDURI BUGETARE:</u> În limita fondurilor alocate de către Consiliul Local al co- munei Ariceștii Rahtivani.</p>
<p><u>Domeniul 3.2– CONTURARE</u> <u>BRAND LOCAL:</u> Comună cu identitate proprie care promovează resursele locale și spri- jină accesul producătorilor locali pe piața de desfacere</p>	<ul style="list-style-type: none"> • Amenajare piețe / puncte de comercializare produse agroalimentare în toate satele și construirea unei Piețe Centrale în satul Ariceștii Rahtivani. • Construire în parteneriat public - privat a unui centru comercial complex pentru colectarea, depozitarea și comercializarea en-gros produse agro-alimentare ale producătorilor locali și zonali

	<ul style="list-style-type: none"> • Atragere fonduri pentru reabilitarea și punere în valoare a obiectivelor Monumente Istorice componente ale” Drumului Voievozilor” • Înființare centru socio-cultural - medical prin valorificare patrimoniu existent în sat Târgșoru Nou (clădirea fostei Grădinițe) • Parteneriat public-privat cu societatea civilă pentru redarea în circuitul agricol a exploatărilor de agregate minerale existente sau transformarea acestora în zone de agrement (Aventura Parc, Raliu Formula 2, Lucii de Apă și Pescuit de Agrement) • Valorificarea cadrului natural din vecinătate satului Târgșoru Nou (pădure), înființare unui centru sportive-recreativ • Extindere bază sportivă în satul Ariceștii Rahtivani cu facilități noi (sală fitness, bazin înot, patinoar, terenuri de tenis de camp, piste de alergat, etc.) • Înființare Club / Asociație Sportivă .
<p><u>FONDURI EUROPENE APLICABILE:</u> <u>Componenta investiții-Planul Național de Redresare și Reziliență</u></p>	<p><u>FONDURI EUROPENE APLICABILE:</u> PNRR: PILONUL: SERVICII PUBLICE, DEZVOLTARE URBANĂ ȘI VALORIFICAREA PATRIMONIULUI DOMENIUL: II.1. MOBILITATE URBANĂ, REGENERARE URBANĂ ȘI VALORIFICARE A PATRIMONIULUI LOCAL OBIECTIV GENERAL: Îmbunătățirea calității serviciilor publice prestate de către autoritățile publice locale prin realizarea de investiții specifice în infrastructură, în acord cu cerințele de tranziție verde și digitalizare precum și pentru valorificarea patrimoniului natural și cultural de care dispun autoritățile publice locale; INTERVENȚIE: PI26. INVESTIȚII ÎN VALORIFICAREA PATRIMONIULUI NATURAL ȘI CULTURAL: resurse specifice spațiului geografic local, cetăți antice(dacice/romane)/medievale (românești/săsești),</p>

<p><u>ALTE FONDURI:</u> <u>Compania Națională de Investiții; Ministerul Investițiilor și Proiectelor Europene; Ministerul Lucrărilor Publice, Dezvoltării și Administrației</u></p> <p><u>FONDURI BUGETARE:</u> <u>Bugetul local aprobat anual în Consiliul Local al Comunei Ariceștii Rahtivani</u></p>	<p>castele, conace, case memoriale, monumente și clădiri istorice.</p> <p>PILONUL: COMPETITIVITATE ECONOMICĂ ȘI REZILIENȚĂ</p> <p>DOMENIUL: III. 1. MEDIUL DE AFACERI/ECOSISTEME ANTREPRENORIALE</p> <p>OBIECTIV GENERAL: Consolidarea capacității de reziliență a mediului de afaceri, îmbunătățirea competitivității pe piața europeană prin obținerea de produse și servicii inovative, accesul mediului de afaceri la tehnologii competitive inclusiv realizarea de ecosisteme antreprenoriale în parteneriat IMM-uri și APL;</p> <p>INTERVENȚIE: PI39. IMM: SPRIJINIREA ACTIVITĂȚILOR ECONOMICE LA NIVELUL IMM-URILOR DIN DOMENIUL AGROALIMENTAR (colectare, depozitare, sortare, procesare, ambalare, etichetare, distribuție) pentru creșterea capacității de reziliență în situații de criză alimentară.</p> <p><u>ALTE FONDURI:</u> Fonduri ce se vor derula în perioada următoare prin ministerele abilitate.</p> <p><u>FONDURI BUGETARE:</u> În limita fondurilor alocate de către Consiliul Local al comunei Ariceștii Rahtivani.</p>
<p>OBIECTIV STRATEGIC 4: O COMUNĂ BINE ADMINISTRATĂ</p> <p>Protecția mediului și resurselor locale asigurată în vederea unei dezvoltări durabile și a îmbunătățirii imaginii și standardului de viață al locuitorilor</p>	
<p>● DOMENII DE INTERVENȚIE</p>	<p>● PROIECTE</p>
<p><u>Domeniul 4.1- UTILITĂȚI PUBLICE:</u> Asigurarea managementului de calitate al apei</p>	<p>● Reabilitare - Modernizare și extindere rețea de alimentare cu apă în satele Nedelea, Stoenеști și Târgșoru Nou</p>

	<ul style="list-style-type: none"> • Suplimentarea aportului volumetric necesar de apă pentru nevoile comunității, fie prin foraje/ puțuri noi de apă potabilă Nedelea și Stoenеști sau din surse alternative (conducta de aducțiune din apeductul din barajul Paltinul în zona Movila Vulpii sau de la Crângul lui Bot – Apa Nova) • Înființare stații moderne de dedurizare și clorinare a apei pentru stațiile de apă potabilă • Montare cămine și vane pentru separat rețea alimentare cu apă pe străzile din satele Stoenеști, Nedelea, Târgșoru Nou • Retehnologizare stații captare și tratare apă • Realizare și/sau modernizare rețea publică de hidranți.
<p><u>FONDURI EUROPENE APLICABILE: Componenta investiții-Planul Național de Redresare și Reziliență</u></p>	<p><u>FONDURI EUROPENE APLICABILE:</u></p> <p>PNRR:</p> <p>PILONUL: TRANZIȚIE VERDE ȘI SCHIMBĂRI CLIMATICE</p> <p>DOMENIUL: I.3. MEDIU</p> <p>OBIECTIV GENERAL: Realizarea unor infrastructuri specifice de mediu pentru asigurarea dezvoltării durabile, ecologizarea unor situri poluate precum și pentru asigurarea accesului populației la serviciile de alimentare cu apă și canalizare;</p> <p>INTERVENȚIE: PI11. INVESTIȚII ÎN REȚELE, INCLUSIV INTELIGENTE, DE ALIMENTARE CU APĂ, extindere sau reabilitare ca parte a rețelelor regionale</p> <p>PILONUL: SERVICII PUBLICE, DEZVOLTARE URBANĂ ȘI VALORIFICAREA PATRIMONIULUI</p> <p>DOMENIUL: II.1. MOBILITATE URBANĂ, REGENERARE URBANĂ ȘI VALORIFICARE A PATRIMONIULUI LOCAL</p> <p>OBIECTIV GENERAL: Îmbunătățirea calității serviciilor publice prestate de către autoritățile publice locale</p>

<p><u>ALTE FONDURI: Compania Națională de Investiții; Ministerul Investițiilor și Proiectelor Europene; Ministerul Lucrărilor Publice, Dezvoltării și Administrației</u></p> <p><u>FONDURI BUGETARE: Bugetul local aprobat anual în Consiliul Local al Comunei Ariceștii Rahtivani</u></p>	<p>prin realizarea de investiții specifice în infrastructură, în acord cu cerințele de tranziție verde și digitalizare precum și pentru valorificarea patrimoniului natural și cultural de care dispun autoritățile publice locale;</p> <p>INTERVENȚIE: PI25. INVESTIȚII ÎN MOBILITATE DE ACCES PENTRU ZONELE CU PATRIMONIU NATURAL ȘI CULTURAL: căi de acces, conexiune la utilități edilitare (apă, canalizare, combustibil de tranziție, curent electric), locuri de parcare și alte investiții necesare în creșterea gradului de accesibilitate pentru valorificarea patrimoniului.</p> <p><u>ALTE FONDURI:</u> Fonduri ce se vor derula în perioada următoare prin ministerele abilitate.</p> <p><u>FONDURI BUGETARE:</u> În limita fondurilor alocate de către Consiliul Local al comunei Ariceștii Rahtivani.</p>
<p>DOMENIUL 4.2 – <u>DEȘEURI:</u> Dezvoltarea unui sistem integrat și eficient de management al deșeurilor</p>	<ul style="list-style-type: none"> • Instituirea unor măsuri care să vizeze oferirea de facilități fiscale pentru locuitorii comunei, în vederea încheierii contractelor de salubritate până la 100% și a creșterii ponderii colectării selective • Proiectare, amenajare și dotare centre pentru reciclare și depozitare temporară a deșeurilor (deșeuri reciclabile și /sau deșeuri provenite din construcții - inerte, aparatură electronică, compost, etc.).
<p><u>FONDURI EUROPENE APLICABILE:</u> <u>Componenta investiții-Planul Național de Redresare și Reziliență</u></p>	<p><u>FONDURI EUROPENE APLICABILE:</u> PNRR: PILONUL: TRANZIȚIE VERDE ȘI SCHIMBĂRI CLIMATICE DOMENIUL: I.3. MEDIU OBIECTIV GENERAL: Realizarea unor infrastructuri specifice de mediu pentru asigurarea dezvoltării durabile, ecologizarea unor situri poluate precum și pentru asigurarea accesului populației la serviciile de alimentare cu apă și canalizare;</p>

<p><u>ALTE FONDURI: Compania Națională de Investiții; Ministerul Investițiilor și Proiectelor Europene; Ministerul Lucrărilor Publice, Dezvoltării și Administrației</u></p> <p><u>FONDURI BUGETARE: Bugetul local aprobat anual în Consiliul Local al Comunei Ariceștii Rahtivani</u></p>	<p>INTERVENȚIE: PI10. INVESTIȚII ÎN ÎMPĂDURIRI, DRUMURI FORESTIERE, AMENAJARE TORENȚI ȘI REFACERE A ECOSISTEMELOR FORESTIERE</p> <p><u>ALTE FONDURI:</u> Fonduri ce se vor derula în perioada următoare prin ministerele abilitate.</p> <p><u>FONDURI BUGETARE:</u> În limita fondurilor alocate de către Consiliul Local al comunei Ariceștii Rahtivani.</p>
<p><u>DOMENIUL 4.3</u> <u>ENERGIE SUSTENABILĂ:</u> Promovarea unor tehnologii alternative de generare a energiei</p>	<ul style="list-style-type: none"> • Proiectare și execuție sisteme de iluminat public și pentru obiectivele de interes public, care să folosească energii regenerabile (considerente pentru construire parc fotovoltaic) • Eficientizare sistem iluminat public LED, Telegestiune și înființare serviciu propriu de întreținere; • Stație încărcare autovehicule prin energie verde - panouri fotovoltaice; • Realizare rețea publică - sistem internet de mare viteză, conectat la rețea electricitate provenită din surse energii regenerabile • Înființare societate de transport public local (sau în în parteneriat public-privat) și realizare rute noi, având parc auto dotat cu autovehicule electrice și hibrid (inclusiv pentru administrație / Primărie) • Implementare concept smart-village prin proiecte de inovare și creare parteneriate cu mediul de afaceri specializat în industria verde și IT (mobilitate smart: bikesharing biciclete și trotinete electrice/ stații modale de transport public și alternativ conectate la internet și electricitate din surse regenerabile/ puncte de informare publică și feedback din partea comunității)

	<ul style="list-style-type: none"> • Implementarea unui sistem de facilități fiscale în vederea promovării energiilor regenerabile (susținerea localnicilor în vederea achiziționării de panouri solare prin parteneriate de tipul public-privat) • Limitarea exploatărilor de agregate minerale în vederea protejării terenurilor agricole / agriculturii și a impactului asupra comunității și schimbarea destinației zonelor de exploatare existente (inclusiv elaborare studii de impact și proiecte de reconversie) • Decontaminare și ecologizare situri poluate
<p><u>FONDURI EUROPENE APLICABILE: Componenta investiții-Planul Național de Redresare și Reziliență</u></p>	<p><u>FONDURI EUROPENE APLICABILE:</u></p> <p>PNRR:</p> <p>PILONUL: TRANZIȚIE VERDE ȘI SCHIMBĂRI CLIMATICE</p> <p>DOMENIUL: I.4. ENERGIE ȘI TRANZIȚIE VERDE</p> <p>OBIECTIV GENERAL: Promovarea formelor de obținere a energiei verzi inclusiv din surse regenerabile precum și de realizare a unor infrastructuri specifice în acord cu cerințele de mediu pentru asigurarea accesului populației la servicii publice de bază;</p> <p>INTERVENȚIE: PI16. INVESTIȚII ÎN REȚELE INTELIGENTE DE TRANSPORT ȘI DISTRIBUȚIE A COMBUSTIBILILOR DE TRANZIȚIE și a energiei obținute din surse regenerabile</p> <p>PILONUL: SERVICII PUBLICE, DEZVOLTARE URBANĂ ȘI VALORIFICAREA PATRIMONIULUI</p> <p>DOMENIUL: II.1. MOBILITATE URBANĂ, REGENERARE URBANĂ ȘI VALORIFICARE A PATRIMONIULUI LOCAL</p> <p>OBIECTIV GENERAL: Îmbunătățirea calității serviciilor publice prestate de către autoritățile publice locale prin realizarea de investiții specifice în infrastructură, în acord cu cerințele de tranziție verde și digitalizare precum</p>

<p><u>ALTE FONDURI: Compania Națională de Investiții; Ministerul Investițiilor și Proiectelor Europene; Ministerul Lucrărilor Publice, Dezvoltării și Administrației</u></p> <p><u>FONDURI BUGETARE: Bugetul local aprobat anual în Consiliul Local al Comunei Ariceștii Rahtivani</u></p>	<p>și pentru valorificarea patrimoniului natural și cultural de care dispun autoritățile publice locale;</p> <p>INTERVENȚIE: PI25. INVESTIȚII ÎN MOBILITATE DE ACCES PENTRU ZONELE CU PATRIMONIU NATURAL ȘI CULTURAL: căi de acces, conexiune la utilități edilitare (apă, canalizare, combustibil de tranziție, curent electric), locuri de parcare și alte investiții necesare în creșterea gradului de accesibilitate pentru valorificarea patrimoniului.</p> <p><u>ALTE FONDURI:</u> Fonduri ce se vor derula în perioada următoare prin ministerele abilitate.</p> <p><u>FONDURI BUGETARE:</u> În limita fondurilor alocate de către Consiliul Local al comunei Ariceștii Rahtivani</p>
<p><u>Domeniul 4.4 – DIGITALIZARE:</u> Îmbunătățirea relației administrației publice locale cu locuitorii comunei, reducerea birocrăției, eficientizarea operațiunilor publice locale și reducerea birocrăției</p>	<ul style="list-style-type: none"> • Implementare softuri/ programe și aparatură/ infrastructură IT pentru digitalizarea administrației publice și a tuturor instituțiilor publice de pe raza comunei și creșterea accesului cetățenilor la informații și servicii publice on-line • Implementare instrumente pentru plata taxelor/ deciziilor de plată online • Achiziționare GIS (Sistem Informațional Geografic) pentru culegerea, gestionarea și analiza datelor, RENS, precum și actualizarea Patrimoniului Public și Privat al comunei.
<p><u>FONDURI EUROPENE APLICABILE: Componenta investiții-Planul Național de Redresare și Reziliență</u></p>	<p><u>FONDURI EUROPENE APLICABILE:</u> <u>PNRR:</u> <u>B. REFORME SECTORIALE</u> <u>PILONUL: Competitivitate economică și reziliență</u> <u>DOMENIUL: Digitalizarea finanțelor publice, sistemului judiciar și a marilor servicii publice</u> <u>OBIECTIVE PROPUSE PRIN REFORMĂ:</u> Asigurarea mecanismelor pentru digitalizarea marilor servicii publice, asigurarea sustenabilității finanțelor publice prin</p>

<p><u>ALTE FONDURI:</u> <u>Compania Națională de Investiții; Ministerul Investițiilor și Proiectelor Europene; Ministerul Lucrărilor Publice, Dezvoltării și Administrației</u></p> <p><u>FONDURI BUGETARE:</u> <u>Bugetul local aprobat anual în Consiliul Local al Comunei Ariceștii Rahtivani</u></p>	<p>digitizarea și sistemului de colectare, stabilire, încasare și executare silită, precum și consolidarea statului de drept prin măsuri de digitalizare a și sistemului judiciar; consolidarea acțiunilor de securitate cibernetică și de securizarea a bazelor de date inclusiv creșterea vitezei de interoperabilitate;</p> <p>SCOPUL REFORMEI/CONCEPT PROMOVAT: Dezvoltarea serviciilor publice digitale și reziliente.</p> <p>MĂSURI DE REFORMĂ:</p> <ul style="list-style-type: none"> • M63. Implementarea soluțiilor de digitalizare pentru serviciile publice de educație și sănătate cu scopul de a digitaliza activitățile curente ale acestora astfel încât să se îmbunătățească calitatea serviciilor publice asigurate populației; • M65. Dezvoltarea și implementarea soluțiilor soft informatice de digitalizare a activității de administrare a creanțelor bugetare cu scopul de a crește gradul de colectare a veniturilor publice; <p><u>ALTE FONDURI:</u> Fonduri ce se vor derula în perioada următoare prin ministerele abilitate.</p> <p><u>FONDURI BUGETARE:</u> În limita fondurilor alocate de către Consiliul Local al comunei Ariceștii Rahtivani.</p>
<p><u>DOMENIUL 4.5 TRANSPARENȚĂ:</u> Soluții pentru implicare comunitară, transparență și comunicare a deciziilor cu privire la dezvoltarea comunei</p>	<ul style="list-style-type: none"> • Transmiterea on-line a ședințelor consiliului local si/sau înregistrare video și publicarea acestora pe site-ul Primăriei • Publicarea pe site-ul primăriei a inițiativelor cetățenești, cu posibilitatea unei dezbateri publice • Transpunerea inițiativelor cetățenești în proiecte de hotărâre ale consiliului local • Buget participativ – alocarea unui procent stabilit prin HCL din bugetul local pentru proiecte propuse/promovate direct de către comunitate

	<ul style="list-style-type: none"> • Participarea comunității la ședințele publice • Publicarea contractelor pe care agenții economici pe au cu autoritatea publică și a procesului de monitorizare a acestora • Implementare sistem pentru analiza activității administrației și a funcționarilor publici • Înființare parteneriate / acorduri de parteneriat cu ONG-uri, Grupuri de Acțiune Locală (GAL), Instituții Publice și Societați Private în vederea colaborării și cofinanțării acțiunilor de interes public local, atrageri de fonduri externe nerambursabile, etc.
<p><u>FONDURI EUROPENE APLICABILE: Componenta investiții-Planul Național de Redresare și Reziliență</u></p>	<p><u>FONDURI EUROPENE APLICABILE:</u> PNRR: B. REFORME SECTORIALE PILONUL :Competitivitate economică și reziliență DOMENIUL : Cercetare și inovare OBIECTIVE PROPUSE PRIN REFORMĂ : Asigurarea mecanismelor de susținere a activităților de transfer tehnologic și a activităților de cercetare în domenii de interes strategic pentru România; SCOPUL REFORMEI/CONCEPT PROMOVAT: Dezvoltarea ecosistemelor de cercetare competitive, moderne bazate pe transfer tehnologic între instituțiile de cercetare și agenții economici. MĂSURI DE REFORMĂ:</p> <ul style="list-style-type: none"> • M56. Îmbunătățirea cadrului legal pentru parteneriatul public-privat în domeniul activităților privind transferul tehnologic, dezvoltarea de mecanisme instituționale și financiare specifice transferului tehnologic. Crearea cadrului legal pentru dezvoltarea activităților de transfer tehnologic a rezultatelor activității de cercetare desfășurate de Institutele Naționale de Cercetare – Dezvoltare, precum și crearea unui sistem performant al activității de intermediere de transfer tehnologic între mediul public și cel privat. Acest

obiectiv va fi realizat printr-un act normativ pentru reglementarea transferului tehnologic rezultat din activitatea de cercetare dezvoltată în parteneriat INCD – IMM-uri;

PILONUL: Competitivitate economică și reziliență

DOMENIUL: Digitalizarea finanțelor publice, și sistemului judiciar și a marilor servicii publice

OBIECTIVE PROPUSE PRIN REFORMĂ: Asigurarea mecanismelor pentru digitalizarea marilor servicii publice, asigurarea sustenabilității finanțelor publice prin digitalizarea sistemului de colectare, stabilire, încasare și executare silită, precum și consolidarea statului de drept prin măsuri de digitalizare a sistemului judiciar; consolidarea acțiunilor de securitate cibernetică și de securizarea a bazelor de date

inclusiv creșterea vitezei de interoperabilitate;

SCOPUL REFORMEI/CONCEPT PROMOVAT: Dezvoltarea serviciilor publice digitale și reziliente.

MĂSURI DE REFORMĂ:

- M63. Implementarea soluțiilor de digitalizare pentru serviciile publice de educație și sănătate cu scopul de a digitaliza activitățile curente ale acestora astfel încât să se îmbunătățească calitatea serviciilor publice asigurate populației;
- M65. Dezvoltarea și implementarea soluțiilor soft informatice de digitalizare a activității de administrare a creanțelor bugetare cu scopul de a crește gradul de colectare a veniturilor publice;

ALTE FONDURI: Compania Națională de Investiții; Ministerul Investițiilor și Proiectelor Europene; Ministerul Lucrărilor Publice, Dezvoltării și Administrației

FONDURI BUGETARE: Bugetul local aprobat anual în Consiliul Local al Comunei Ariceștii Rahtivani

ALTE FONDURI:

Fonduri ce se vor derula în perioada următoare prin ministerele abilitate.

FONDURI BUGETARE:

În limita fondurilor alocate de către Consiliul Local al comunei Ariceștii Rahtivani.

13. SISTEMUL DE IMPLEMENTARE, MANAGEMENTUL RISCURILOR, ETAPIZARE ȘI MOMENTE DE CONTROL

13.1. PLANUL MĂSURILOR DE IMPLEMENTARE A INVESTIȚIILOR

Planul de măsuri va trata fiecare investiție înscrisă în Lista de investiții a comunei Ariceștii Rahtivani pentru perioada 2021 – 2027 și va fi corelată cu Planul Național PNRR.

Pentru implementarea investițiilor, este necesar dezvoltarea și propunerea unui calendar realist de pași privind activitățile de pregătire, identificarea surselor de finanțare (buget local, parteneriat public-privat, național și UE) și a documentelor justificative, rezultat al acestei etape, inițierea și derularea procedurilor de achiziție a contractelor de lucrări și servicii, astfel încât execuția și punerea în funcțiune a obiectivelor ce se vor executa în cadrul contractelor de lucrări, să se încadreze în termenele limită stabilite.

Ținând cont de aceste aspecte, de prevederile legale privind duratele procedurilor de achiziții publice, de perioadele de evaluare, de duratele de execuție a lucrărilor de construcții-montaj specifice, în subcapitolele următoare sunt analizate etapele necesare atingerii obiectivelor, condițiile, riscurile asociate diferitelor etape, și, în final, propunerea unui Plan de Acțiuni viabil pentru implementarea unui potențial proiect.

1. ETAPIZAREA ACȚIUNILOR PE PERIOADA 2021 -2027

Implementarea investițiilor prioritare pentru perioada 2021 – 2027 necesită acțiuni specifice ce pot fi concentrate în trei etape majore:

Etapa majora	Acțiuni	Perioada
I	Pregătirea Cererii de Co-finanțare UE (Aplicație FC) și a documentelor justificative aferente acesteia;	Trim.II 2021 – Trim.II 2022
II	Derularea procedurilor de achiziție publică pentru contractele de lucrări, servicii și de furnizare de echipamente;	Trim.II 2022– Trim.IV 2022
III	Derularea contractelor de execuție și servicii, punerea în funcțiune și recepția finală a capacităților executate în cadrul proiectului	Trim.I 2023 – Trim.IV 2027

1.1. ETAPA I – PREGĂTIREA CERERII DE CO-FINANȚARE UE

În această primă etapă au loc de fapt mai multe acțiuni – în primul rând pregătirea documentației de atribuire și derularea procedurii de achiziție de servicii, urmată (după atribuirea contractului de servicii) de elaborarea Studiului de Fezabilitate, a Cererii de co-finanțare și a Proiectelor tehnice. Aceste acțiuni se concentrează în două sub-faze, **I.a (Pre-fezabilitate)** și **I.b (Fezabilitate)**, sub-faze detaliate în continuare.

1.1.1. Faza I.a – Pre-fezabilitate

Așa cum s-a precizat anterior, instrumentul de finanțare din fonduri europene se adresează cu precădere dezvoltării proiectelor de investiții la nivelul UAT Ariceștii Rahtivani. În cadrul acestei prime faze acțiunea principală se referă la pregătirea documentației de atribuire pentru Contractul de Servicii “Pregătirea

Cererii de Finanțare” pentru investițiile nominalizate în Lista de investiții a comunei aprobată prin HCL și elaborată în baza Strategiei de Dezvoltare a Comunei Ariceștii Rahtivani pentru perioada 2021-2027.

Obiectivul acestei sub-faze îl reprezintă pregătirea de proiecte pentru perioada de programare 2021-2027 așa cum au fost prevăzute în Planul Național (PNRR).

În această fază autoritatea contractantă pregătește derularea procedurii de achiziție publică conform documentației de atribuire. Obiectivul acestei sub-faze îl reprezintă atribuirea contractului de servicii “Asistență Tehnică pentru pregătirea de proiecte pentru perioada de programare 2021-2027”.

Faza Ia		
Documentație de Atribuire pentru Contract de Servicii – „Asistență Tehnică pentru pregătirea de proiecte pentru perioada de programare 2021 – 2027”	<ul style="list-style-type: none"> ●Întocmirea Fișei de Date a Achiziției, a Caietului de Sarcini, și a documentelor anexe. Versiunea finală a acestor documente va trebui realizată până în iunie 2021 (incluzând și maxim 3 săptămâni pentru includerea eventualelor observații din partea Autorității de Management), în această perioadă fiind incluse și etapele necesare aprobării bugetului destinat achiziției de servicii. ●Se estimează ca varianta actualizată a Planului de achiziții va fi aprobată de către Consiliul local al Comunei Ariceștii Rahtivani până la finele lunii martie 2021. 	Trim.II 2021
Procedura de Achiziție Publică de Servicii, conform Documentației de Atribuire	<ul style="list-style-type: none"> ●Documentația de Atribuire aprobată va fi publicată în SICAP, urmând ca procedura de achiziție de servicii să se desfășoare în conformitate cu prevederile legale. ●Se estimează finalizarea acestei proceduri și atribuirea contractului de servicii până la finele lunii iunie 2021. 	Trim.II 2021

1.1.2. Faza I.b – Fezabilitate

Consultantul de Asistență Tehnică pentru realizarea Aplicației de Finanțare - desemnat în urma derulării procedurii de achiziție publică de servicii în faza I.a – în conformitate cu prevederile legale (HG 907/2016 privind aprobarea conținutului cadru al documentelor tehnico – economice aferente investițiilor publice; și structura și metodologia de elaborare a devizului general pentru obiective de investiții și lucrări de intervenții) va elabora studiul de fezabilitate (incluzând toate studiile preliminare necesare – geotehnic, hidrogeologic, inundabilitate, topografic, expertize specifice, etc), analizele cost-beneficiu și instituțional, studiu de evaluare a impactului asupra mediului(acolo unde este cazul), aplicația de finanțare și proiectele tehnice. Livrabilele acestei asistențe tehnice vor fi următoarele:

Faza Ib		
Studiu de fezabilitate preliminar complet	<ul style="list-style-type: none"> ●Include partea tehnică, piese desenate, deviz general și devize pe obiecte, analiza economico – financiară, analiza instituțională, studii și expertize, studiul de evaluare a impactului asupra mediului, alte studii specifice investiției. 	Trim.III 2021

	<ul style="list-style-type: none"> ●Nu se includ la acest moment acordul de mediu (al cărui proces de emitere de către autoritatea de mediu competența este laborioasă), avizele, acordurile și planul de coordonare aprobate de autoritățile locale, aplicația de finanțare 	
Aplicația de Finanțare aprobată	<ul style="list-style-type: none"> ●Include aplicația de finanțare și toate documentele suport ale acesteia (studiul de fezabilitate final complet, analiza cost-beneficiu, evaluarea impactului asupra mediului, analiza instituțională, plan de coordonare însoțit și aprobat de către toate autoritățile implicate, avize, acorduri, etc). 	Trim.IV 2021
Documentația de Atribuire finala pentru contractele de lucrări și servicii	<ul style="list-style-type: none"> ●Include fișa de date a achiziției, caietele de sarcini, documente anexe necesare, pentru contractele de servicii (Asistența Tehnică pentru managementul proiectului, Asistentă Tehnică pentru supervizare). 	Trim.IV 2021 – Trim.II 2022

1.2. ETAPA II – DERULAREA PROCEDURII DE ACHIZIȚIE PUBLICĂ CONTRACTE DE LUCRĂRI ȘI SERVICII

În urma evaluării pozitive și aprobării Cererii de Finanțare, precum și a existenței documentației de atribuire pentru contractele de servicii, se intră în etapa a II-a, etapă ce include trei elemente (acțiuni) ce vor trebui derulate:

Faza II		
Procedura de Achiziție Publică de Servicii	<ul style="list-style-type: none"> ●În baza documentațiilor de atribuire elaborate și finalizate în faza I.b, se declanșează procedura de achiziție publică a serviciilor aferente asistențelor tehnice pentru managementul proiectului și supervizarea lucrărilor. Finalizarea acestei proceduri va duce la atribuirea contractelor de servicii. 	Trim.II 2022
Pregătirea Documentațiilor de Atribuire pentru Contractele de Lucrări	<ul style="list-style-type: none"> ●Include fișele de date a achiziției, caietele de sarcini, documentele anexe necesare, pentru contractele de lucrări. 	Trim.IV 2022
Procedura de Achiziție Publică de Lucrări	<ul style="list-style-type: none"> ●În baza documentațiilor de atribuire elaborate, se declanșează procedura de achiziție publică a contractelor de lucrări. Finalizarea acestei proceduri va duce la atribuirea contractelor de lucrări. 	Trim. I-IV 2023

1.3. ETAPA III – DERULAREA CONTRACTELOR DE EXECUȚIE ȘI SERVICII

Această etapă se referă exclusiv la perioada de execuție a contractelor de lucrări de către contractorii desemnați ca urmare a procesului de achiziție publică. Această perioadă include execuția efectivă a lucrărilor preconizate, punerea în funcțiune a capacităților incluse în proiect, perioadele de notificare a defectelor.

Aceste contracte se vor derula în conformitate cu planul de achiziții inclus în Cererea de finanțare. Perioada propusă pentru implementarea Proiectului/Investiției este destul de strânsă, comportând anumite

riscuri ținând cont că multe dintre componente sunt în relație de interdependență sau condiționalitate, uneori setul de pre-condiții depășind posibilitățile de control al factorilor cheie implicați în program – Autoritatea Contractantă, Autoritatea de Management și Consultant.

Faza III		
Implementare obiective proiect	Contracte de Lucrări – pentru perioada de programare 2021 – 2027”	Trim.I 2024 – Trim.IV 2027

13.2. PLAN DE ACȚIUNI 2021-2027

Având în vedere cele expuse mai sus, pentru o mai bună coordonare și menținere a controlului asupra întregului proces de elaborare, aprobare a cererii de finanțare și a implementării proiectului, ținând cont și de numărul componentelor viitorului proiect, este recomandat elaborarea unui plan concis cu termene și responsabili implicați în respectarea și concretizarea acestor termene.

Sinteza activităților propuse pentru implementarea proiectului constituie Planul de Acțiuni, plan care abordează mai degrabă riscurile și acțiunile corespunzătoare implementării planului și atingerea obiectivelor propuse prin Strategia de dezvoltare locală a comunei Ariceștii Rahtivani.

Etape	Acțiune	Comentarii, condiții, con-strângeri	Factori implicați	Termene
E0	ACȚIUNI PREMERGĂTOARE			2021
A1	Elaborare Strategie de dezvoltare locală 2021 -2027 și transmitere în dezbatere publică - completări aferente observațiilor primite	Conștientizarea autorităților locale asupra investițiilor necesare în vederea conformării cu termenele Programului Național (PNRR)	Consultant Consiliul local al UATC Ariceștii Rahtivani	29.01.2021
A2	Aprobarea documentului final Strategie de dezvoltare locală 2021 -2027 actualizat	Aprobarea și însușirea documentului ca document de referință pentru investițiile necesare în vederea conformării cu termenele Programului Național(PNRR)	Consultant Consiliul local al UATC Ariceștii Rahtivani	31.03.2021
E1	ACȚIUNI AFERENTE PREGĂTIRII CERERII DE FINANȚARE			2021-2022
A3	Demararea fazei I a: Elaborarea documentației de achiziție publică pentru contractul de servicii (Asistență Tehnică pentru pregătirea Cererii de finanțare)	Dezvoltarea și redimensionarea Serviciului achiziții publice din timp, funcție de anvergura viitoarelor proiecte	Primăria Ariceștii Rahtivani Serviciul achiziții publice	Trim.II 2021
A4	Derularea procedurii de achiziție publică contract de servicii	Dezvoltarea și redimensionarea Serviciului achiziții publice din	Primăria Ariceștii Rahtivani	Trim.II-III 2021

		timp, funcție de anvergura viitoarelor proiecte	Serviciul achiziții publice	
A5	Furnizarea documentelor, studiilor existente de către Beneficiar cu privire la ridicări topografice, studiu geotehnic, situație juridică a terenurilor propuse pentru viitoarele investiții, cartea tehnică a investițiilor realizate în cadrul Proiectului	Srijin necesar din partea Beneficiarului, pentru obținerea informații adecvate privind investiția	Primăria Ariceștii Rahtivani Serviciul urbanism	Trim.IV 2021 și termenele date de către consultant
A6	Demararea fazei Ib: Colectare date necesare, elaborare studii complementare	Facilitarea documentelor disponibile după cum s-a menționat la punctul A5 pentru Consultant	Consultant Primăria Ariceștii Rahtivani Serviciul urbanism	Trim.IV 2021
A7	Depunerea Livrabilelor Fazei Ib: DRAFTUL Studiului de Fezabilitate	Precondiție: transmiterea în timp util a comentariilor	Consultant	Trim.II 2022
A8	Aprobarea Studiului de Fezabilitate – versiune FINALĂ	Precondiție: transmiterea în timp util a comentariilor	Consiliul local al UATC Ariceștii Rahtivani	Trim.III 2022
A9	Depunerea Livrabilelor Fazei Ib: DRAFTUL Analizei Financiare, Economice și Instituționale	Precondiție: Aprobarea SF FINAL	Consultant Primăria Ariceștii Rahtivani Serviciul urbanism	Trim.III 2022
A10	Aprobarea Analizei Financiare, Economice și Instituționale FINALE	După includerea comentariilor, Aprobarea indicatorilor tehnico-economici	Consiliul local al UATC Ariceștii Rahtivani	Trim.III 2022
A11	Depunerea Livrabilelor Fazei Ib: DRAFTUL Studiului de Evaluare a Impactului asupra Mediului (EIM)	Datorită timpului scurt avut la dispoziție este indispensabil sprijinul din partea Beneficiarului	Consultant Primăria Ariceștii Rahtivani Serviciul urbanism	Trim.III 2022
A12	Aprobarea Studiului de Evaluare a Impactului asupra Mediului (EIM) FINAL	După includerea comentariilor	Consultant Primăria Ariceștii Rahtivani Serviciul urbanism	Trim.III 2022

A13	Depunerea Livrabilelor Fazei Ib: DRAFTUL Cererii de finanțare		Consultant Primăria Ariceștii Rahtivani Serviciul investitii	Trim.III-IV 2022
A14	Aprobarea Cererii de finanțare	După includerea comentariilor	Consultant Primăria Ariceștii Rahtivani Serviciul investiții	Trim.IV 2022
i-1	Extinderea zonelor de dezvoltare corespunzător cu direcțiile identificate în SDL neincluse la data prezentă	Srijin instituțional din partea structurilor existente	Consultant Primăria Ariceștii Rahtivani Serviciul investitii	permanent
i-2	Aplicația Solicitantului pentru Avizul de mediu, însoțită de fișa tehnică (anexa la certificatul de urbanism) și raportul tehnic necesar pentru emiterea Avizului de mediu, depusă la APM/ARPM Publicarea anunțului privind cererea pentru Avizul de mediu și publicarea acestuia pe pagina de internet de către APM/ARPM Publicarea de către dezvoltator a cererii pentru Avizul de mediu pe propria pagina de internet, la sediul Primăriei, Consiliului Județean, în alte locuri publice	Formularul de cerere Anunțul public Publicarea anunțului public pe propria pagina de internet		Corelare cu A7,8
i-3	Analizarea amplasamentului de către APM/ARPM împreună cu beneficiarul /solicitantul avizului de mediu	Protocolul și lista relevantă de control privind examinarea amplasamentului		Corelare cu A7, A8
i-4	Decizia privind clasificarea proiectului, adoptată de Echipa Tehnică de Analiză (CAT) în conformitate cu Faza de Clasificare (în termen de cel mult 30 de zile lucrătoare de la primirea cererilor)	Ședința CAT înștiințarea dezvoltatorului cu privire la decizia CAT privind clasificarea proiectului (în termen de cel mult 15 zile de la adoptarea deciziei)		Corelare cu A7, A8

i-5	Publicarea în presa a anunțului public privind decizia adoptată în faza de clasificare și publicarea acestuia pe propria pagină de internet Publicarea de către Beneficiarul proiectului a anunțului public privind decizia adoptată în faza de clasificare pe propria pagina de internet și la sediul Primăriei, Consiliului Județean, în alte locuri publice în termen de 10 zile lucrătoare	Anunțul public Publicarea anunțului public pe propria pagină de internet		Corelare cu I4, A7, A8
i-6	Faza de definire a sferei de aplicare a evaluării (în termen de cel mult 20 de zile lucrătoare de la comunicarea deciziei finale privind clasificarea proiectului)	Aviz privind decizia CAT		Corelare cu I4, A7, A87
i-7	Raportul privind Studiul de Evaluare a Impactului asupra Mediului; rezumat netehnic	Înaintarea raportului privind Studiul de Evaluare a Impactului asupra mediului la APM/ARPM		Corelare cu I4, I-5, A7, A8
i-8	Invitația de participare la dezbateră publică (cu cel puțin 30 de zile lucrătoare înainte de dezbateră publică) Publicarea de către Beneficiarul proiectului a invitației de participare la dezbateră publică, pe propria pagină de internet, la sediul Primăriei, Consiliului Județean, în alte locuri publice, etc. (cu cel puțin 30 de zile lucrătoare înainte de dezbateră publică)	Publicarea invitației și publicarea acesteia pe paginile de internet ale APM/ARPM Publicarea anunțului public pe propria pagină de internet		Corelare cu I4, I-5, I-6, I-7, A7, A8
i-9	Protocolul încheiat în urma dezbaterii publice, însoțit de lista participanților	Protocolul dezbaterii publice, însoțit de lista participanților, cu numele, semnăturile și calitățile acestora		Corelare cu I-8
i-10	Lista observațiilor făcute de către public în cursul dezbaterii publice	Lista observațiilor făcute de către public		

i-11	Evaluarea observațiilor justificate făcute de către public și soluționarea acestora	Evaluare din partea Solicitantului a observațiilor justificate făcute de către public și remedierea problemelor prezentate		Corelare cu I-8
i-12	Protocolul încheiat în urma sesiunii CAT de analizare a calității raportului de Evaluare a Impactului asupra Mediului – Faza de analizare a Raportului de Evaluare a Impactului asupra Mediului	Protocol pregătit în urma examinării Raportului de Evaluare a Impactului asupra Mediului		Corelare cu I8
i-13	Decizia finală de acordare/respingere a Avizului de mediu (în decurs de aprox. 40 de zile de la transmiterea evaluării de către titularul propunerilor justificate făcute de către public)	Decizie însoțită de motivele și condițiile de acordare, descrierea acțiunilor pentru prevenirea, reducerea și eliminarea posibilelor efecte adverse asupra mediului		Corelare cu I-8
i-14	Anunțul public privind decizia de acordare a Avizului de mediu, publicat în presa și postat pe propria pagina de internet – responsabilitatea APM/ARPM (în termen de cel mult 15 zile lucrătoare de la adoptarea deciziei finale de acordare a avizului de mediu) Publicarea de către Beneficiarul proiectului a anunțului public privind decizia de acordare a Avizului de mediu pe propria pagina de internet, la sediul Primăriei, Consiliului Județean, în alte locuri publice, etc. (în termen de cel mult 10 zile lucrătoare de la primirea deciziei finale de acordare a avizului de mediu)	Anunțul public Publicarea anunțului public pe propria pagină de internet		Corelare cu I-13
i-15	Emiterea Avizului de mediu de către APM/ARPM (în termen de cel mult de 20 de zile lucrătoare de la anunțul public și	Data emiterii Avizului de mediu		Dupa finalizare I-14

	în absența oricăror comentarii din partea publicului)			
E2	ACȚIUNI AFERENTE PROCEDURII DE ACHIZIȚIE PUBLICA DE SERVICII ȘI LUCRĂRI			
B1	Elaborarea documentației de achiziție publică pentru contractul/contractele de servicii (Asistență Tehnică pentru Managementul proiectului și Supervizare)		Primăria Ariceștii Rahtivani Serviciul achiziții publice	
B2	Derularea procedurii de achiziție publică contract/contracte de servicii		Primăria Ariceștii Rahtivani Serviciul achiziții publice	
B3	Elaborarea documentațiilor de achiziție publică pentru contractele de furnizare și lucrări		Consultant Primăria Ariceștii Rahtivani Serviciul achiziții publice	
B4	Derularea procedurii de achiziție publica contracte de furnizare		Consultant Primăria Ariceștii Rahtivani Serviciul achiziții publice	
B5	Derularea procedurii de achiziție publică contracte de lucrări		Consultant Primăria Ariceștii Rahtivani Serviciul achiziții publice	
E3	ACȚIUNI AFERENTE IMPLEMENTĂRII CONTRACTELOR DE SERVICII ȘI LUCRĂRI			
C1	Implementarea contractului/contractelor de servicii		Primăria Ariceștii Rahtivani Serviciul achiziții publice	

C2	Implementarea contractelor de lucrări și furnizare		Consultant Primăria Ariceștii Rahtivani Serviciul achiziții publice	
----	--	--	---	--

OBIECTIVE STRATEGICE	DOMENII DE INTERVENȚIE	Nr. Crt.	PROIECTE
OBIECTIV STRATEGIC 1 INFRASTRUCTURA DE BAZĂ	1.1. MOBILITATE	1.	Refacere si Modernizare drumuri locale și de exploatare agricolă și forestieră, inclusiv prin realizarea de trotuare, piste de biciclete si rigole de colectare ape pluviale, in vederea creșterii mobilității și conectării zonelor locuite cu elementele de cadru natural (păduri, albiile de rau)
		2.	Reabilitarea prin parteneriat cu Consiliul Județean Prahova a DJ 144, Dj 140 și DJ 101I pe segmentele satelor componente ale Comunei Ariceștii Rahtivani
		3.	Realizare trotuare pietonale și piste de biciclete de-a lungul DJ 140 - 144
		4.	Realizare drumuri colectoare paralele cu DN 72 (segmentul adiacent zonei industriale) în vederea fluidizării traficului și creșterii siguranței participanților la trafic
		5.	Realizare traseu ocolitor trafic greu pe segmentul Stoenesti -Aricești-Nedelea
		6.	Realizare centură Buda și interconectare Parc Industrial WDP cu DN 1 și DN 72 prin realizare drum de legătură DN1 în zona Păulești – Buda DE 113 – Drum Bruxelles, DN 72 în zona Bauelemente
		7.	Construire parcare tiruri și centre destinate transportului și serviciilor conexe
		8.	Realizare sens giratoriu în zona Bauelemente
		9.	Realizare sens giratoriu și pasarelă pietonală în intersecția DN72 cu DJ 140 în sat Stoenesti și asfaltarea parcărilor aferente DN72
	1.2. UTILITĂȚI PUBLICE DE BAZĂ	10.	Realizare canalizare în toate cele 5 sate componente ale UAT
		11.	Conectare sisteme de canalizare individuale din zonele industriale / de servicii, la sistemul public centralizat de canalizare
		12.	Extindere rețea alimentare cu gaze în comună
		13.	Extindere iluminat public în comună
		14.	Extindere rețea alimentare cu apa în comună
		15.	Înființarea unei clinici veterinare pe teritoriul comunei
		16.	Înființarea unor galerii comerciale care să includă un supermarket, unități comerciale de tip discount sau de proximitate pentru bunuri de larg consum
	1.3. CONECTIVITATE	17.	Îmbunătățirea sistemului de transport public în comun prin instituirea de parteneriate public-privat și / sau inființarea Serviciului Public de Transport Local, inclusiv dotarea cu autobuze/microbuze ecologice
		18.	Modernizarea stațiilor de transport public în comun
		19.	Reabilitarea stațiilor CF pe teritoriul comunei in parteneriat public-privat
		20.	Îmbunătățirea conectivității CF pentru navetiști prin adaptarea programului de circulare al trenului la necesitățile utilizatorilor

OBIECTIV STRATEGIC 2 OPORTUNITĂȚI		transportul CP și cu pistele de biciclete		
		26.	Amenajarea unei rețele de piste, benzi și trasee velo care să asigure legătura cu principalele comune învecinate și cu obiectivele de turism și agrement relevante din zonă	
		27.	Eficientizare transport călători în satele Buda și Târgșoru Nou	
		28.	Creare traseu nou cu TCP / RATP Ploiești – DE 113 – Buda – Parcul WDP (DE Bruxelles) - DN72 (în zona Bauelemente) – Ploiești	
	2.1. INCLUIUNE ȘI ACCES EGAL LA SĂNĂTATE ȘI SERVICII SO- CIALE	29.	Amenajarea unei micropoliclinici în satul Ariceștii-Rahtivani	
		30.	Reabilitare și dotare cabinete medicale sătești și diversificarea serviciilor medicale, inclusiv laborator de analize medicale	
		31.	Înființare stație de salvare și stație de pompieri în parteneriat cu SMURD și ISU Prahova	
		32.	Înființare centru asistență social comunitară	
		33.	Dezvoltare rezidențială prin construire locuințe pentru tineri în sat Târgșoru Nou (proiect în derulare) dar și identificare/achiziționare de terenuri destinate realizării de cartiere noi în celelalte sate	
		34.	Proiectare și execuție locuințe sociale (P+2E), alei carosabile și pietonale, spații verzi și de agrement, parcare, brânșamente și instalații de utilizare utilități în sat Buda, dar și identificare / achiziționare terenuri pentru dezvoltări similare în celelalte sate din comună	
		35.	Realizare parteneriate public-private pentru amenajare de farmacii în toate satele din comună	
		36.	Realizare parteneriate public-private în vederea susținerii locuitorilor pentru reabilitarea locuințelor și creșterea eficienței termice a acestora	
		2.2. EDUCAȚIE	37.	Dotare Cămine Culturale pentru activități diverse / dezvoltare personală tineri
			38.	Modernizarea școlilor cu clasele I-VIII Ariceștii Rahtivani și Nedelea prin dotarea cu laboratoare de fizică-chimie și informatică ultramoderne și amenajarea de cabinete medicale școlare
			39.	Amenajarea și dotarea grădinițe cu program prelungit inclusiv achiziție imobil
			40.	Amenajare și modernizare curți, terenuri de joacă/sport și spații verzi în cadrul școlilor și grădinițelor din comună și achiziționarea terenurilor adiacente pentru mărirea acestora
			41.	Construire cămin cultural Buda
			42.	Modernizare și dotare spații - Școală și Grădiniță Sat Târgșoru Nou
	43.		Amenajarea spațiilor de învățământ adaptate la normele impuse de distanțare fizică și dotarea instituțiilor cu tehnica necesară predării on-line	
	44.		Înființare after-school centru activități extra școlare sau conexe	
	45.		Construirea și dotarea adecvată a minimum trei săli de sport și săli de fitness în satele comunei	
	46.		Amenajare teren de fotbal Târgșorul Nou cu sistem de irigare și gazon	
	47.		Finalizarea construcție și dotare sală de sport școala Nedelea cu echipamente sportive și sonorizare	
	48.		Înființare / renovare spații de joacă pentru copii în fiecare dintre cele 5 sate componente ale IIAT	

	2.3. SPAȚIUL PUBLIC	54.	Renatarea Bisericii „Sf. Nicolae” din Ariceștii Rahtivani - monument istoric
		55.	Renovarea și punerea în valoare a Bisericii “Sfinții Arhangheli Mihail și Gavril” din satul Târgșoru Nou - monument istoric
		56.	Realizarea capelelor mortuare în toate satele comunei
		57.	Înființarea unui Muzeu Istoric – Cultural comunal/ zonal (implicit scrierea unei etnografii a comunei)
		58.	Înființarea de parcuri și spații de joacă și agrement pentru copii pe categorii de vârstă, în fiecare sat
		59.	Înființare zone de picnic și agrement neinvaziv în zona fondului forestier existent și a zonelor de albie de râu
		60.	Extindere monitorizare video stradală, inclusiv în zonele neconectate la rețeaua de electricitate prin implementarea unor echipamente ce folosesc energie electrică produsă prin panouri fotovoltaice
		61.	Renovare, amenajarea și dotarea (inclusiv achiziție, dacă este cazul) imobile pentru funcționare serviciilor publice locale
		62.	Dotare compartimente din cadrul Primăriei și a serviciilor conexe cu utilaje / autovehicole / unelte și echipamente pentru mentenanța și întreținere domeniul public și privat al comunei
		63.	Amenajare și dotare spații birouri Primărie (inclusive mansardă)
64.	Trecerea Leor în administrația UAT și amenajare		
OBIECTIV STRATEGIC 3 COMPETITIVITATE	3.1. FORȚA DE MUNCĂ	65.	Înființare centru de informare, școli de meserii și reconversie / formare profesională în specializările cerute pe piața forței de muncă generată de mediul de afaceri local în parteneriat cu mediul local de afaceri, instituțiile publice și ONG-uri
		66.	Înființare în parteneriat cu Facultatea de Agronomie și Institutul de Cercetare pentru Economia Agriculturii și Dezvoltare Rurală, a unor centre de specializare fermieri locali și a unor cursuri de inițiere și/sau specializare în agricultura ecologică
		67.	Reconversia / amenajarea unor clădiri aflate în patrimoniul UAT și transformarea acestora în centre sociale și de formare profesională a persoanelor încadrate în categorii de risc
		68.	Trecerea în patrimoniul UAT / redobandirea unor clădiri aflate în patrimoniul Consiliului Județean Prahova, al Ministerului Agriculturii sau al Ministerului Învățământului și transformarea / amenajarea acestora în centre sociale și de reconversie profesională
	3.2. CONTURARE BRAND LOCAL	69.	Amenajare piețe / puncte de comercializare produse agroalimentare în toate satele și construirea unei Piețe Centrale în satul Ariceștii Rahtivani
		70.	Construire în parteneriat public - privat a unui centru comercial complex pentru colectarea, depozitarea și comercializarea en-gros produse agro-alimentare ale producătorilor locali și zonali
		71.	Atragere fonduri pentru reabilitarea și punere în valoare a obiectivelor Monumente Istorice componente ale ”Drumului Voievozilor”
		72.	Înființare centru socio-cultural - medical prin valorificare patrimoniu existent în sat Târgșoru Nou (clădirea fostei Grădinițe)

**OBIECTIV STRATEGIC 4
 O COMUNĂ BINE ADMINISTRATĂ**

4.1. UTILITĂȚI PUBLICE	78.	Suplimentarea aportului volumetric necesar de apă pentru nevoile comunității, fie prin foraje/ puțuri noi de apă potabilă Nedelea și Stoenеști sau din surse alternative (conducta de aducțiune din apeductul din barajul Paltinul în zona Movila Vulpiei sau de la Crângul lui Bot – Apa Nova)
	79.	Înființare stații moderne de dedurizare și clorinare a apei pentru stațiile de apă potabilă
	80.	Montare cămine și vane pentru separat rețea alimentare cu apă pe străzile din satele Stoenеști, Nedelea, Târgșoru Nou
	81.	Retehnologizare stații captare și tratare apă
	82.	Realizare și/sau modernizare rețea publică de hidranți
4.2. DEȘEURI	83.	Instituirea unor măsuri care să vizeze oferirea de facilități fiscale pentru locuitorii comunei, în vederea încheierii contractelor de salubritate până la 100% și a creșterii ponderii colectării selective
	84.	Proiectare, amenajare și dotare centre pentru reciclare și depozitare temporară a deșeurilor (deșeurile reciclabile și /sau deșeurile provenite din construcții - inerte, aparatură electronică, compost, etc.).
4.3. ENERGIE SUS- TENABILĂ	85.	Proiectare și execuție sisteme de iluminat public și pentru obiectivele de interes public, care să folosească energii regenerabile (considerente pentru construire parc fotovoltaic)
	86.	Eficientizare sistem iluminat public LED și înființare serviciu propriu de întreținere
	87.	Stație încărcare autovehicule prin energie verde - panouri fotovoltaice
	88.	Realizare rețea publică - sistem internet de mare viteză, conectat la rețea electricitate provenită din surse energii regenerabile
	89.	Înființare societate de transport public local (sau în în parteneriat public-privat) și realizare rute noi, având parc auto dotat cu autovehicule electrice și hibrid (inclusiv pentru administrație / Primărie)
	90.	Implementare concept smart-village prin proiecte de inovare și creare parteneriate cu mediul de afaceri specializat în industria verde și IT (mobilitate smart: bikesharing biciclete și trotinete electrice/ stații modale de transport public și alternativ conectate la internet și electricitate din surse regenerabile/ puncte de informare publică și feedback din partea comunității)
	91.	Implementarea unui sistem de facilități fiscale în vederea promovării energiilor regenerabile (susținerea localnicilor în vederea achiziționării de panouri solare prin parteneriate de tipul public-privat)
	92.	Limitarea exploatărilor de agregate minerale în vederea protejării terenurilor agricole / agriculturii și a impactului asupra comunității și schimbarea destinației zonelor de exploatare existente (inclusiv elaborare studii de impact și proiecte de reconversie)
	93.	Decontaminare și ecologizare situri poluate
4.4. DIGITALIZARE	94.	Implementare softuri/ programe și aparatură/ infrastructură IT pentru digitalizarea administrației publice și a tuturor instituțiilor publice de pe raza comunei și creșterea accesului cetățenilor la informații și servicii publice on-line
	95.	Implementare instrumente pentru plata taxelor/ deciziilor de plată online

		101.	Participarea comunității la ședințele publice
		102.	Publicarea contractelor pe care agenții economici pe au cu autoritatea publică și a procesului de monitorizare a acestora
		103.	Implementare sistem pentru analiza activității administrației și a funcționarilor publici
		104.	Înființare parteneriate / acorduri de parteneriat cu ONG-uri, Grupuri de Acțiune Locală (GAL), Instituții Publice și Societați Private în vederea colaborării și cofinanțării acțiunilor de interes public local, atrageri de fonduri externe nerambursabile, etc.

13.4. RISCURI ȘI MĂSURI DE ATENUARE A RISCURILOR

Parcurgerea etapelor prezentate mai sus comportă anumite riscuri asociate, experiența anterioară în implementarea proiectelor de asemenea anvergură relevând clar acest lucru, riscuri prezente în toate etapele. În subcapitolele următoare, o trecere în revistă a riscurilor posibile și a modalităților de prevenire și /sau minimizare, sunt detaliate pe direcții majore de acțiuni.

DISPONIBILITATEA DATELOR ȘI LIMITELE ARIEI PROIECTULUI

Disponibilitatea și acuratețea datelor a constituit dintotdeauna o problemă cu implicații majore asupra derulării ulterioare a proiectelor. Informațiile și datele clare, verificate și verificabile, de bună calitate și din surse sigure sunt cruciale în derularea oricărui proiect. Este de dorit ca toate autoritățile să conștientizeze aceste aspecte și să colaboreze cu factorii implicați în dezvoltarea proiectelor, informațiile de calitate asigurând întotdeauna o evaluare corectă a necesităților viitoare și o utilizare eficientă a bugetului alocat.

Cu referire la actuala Listă de Investiții a comunei Ariceștii Rahtivani, au fost colectate o multitudine de informații și date, totuși disponibilitatea acestora a variat imens, ceea ce a condus în anumite situații să se lucreze pe bază de ipoteze rezonabile, indicate în Strategia de dezvoltare locală corelată cu PNRR.

Abordarea campaniei de colectare de date și informații aferente fazei I.b, date ce vor sta la baza cererii de finanțare (prin studiul de fezabilitate ce va fi elaborat) trebuie realizată cu maximă responsabilitate, și mult mai dinamică. Acest lucru implică dezbateri cu specialiști pentru fiecare domeniu în parte, fiind esențială identificarea acelor probleme întâmpinate în derularea proiectelor, creând astfel premisele necesare elaborării de soluții eficiente.

Comunicarea directă și sinceră cu echipa de specialiști direct implicată în gestionarea investițiilor va facilita atât culegerea unor date corecte și esențiale procesului de proiectare cât și identificarea problemelor reale, și, ca urmare, diminuarea riscurilor ulterioare. O sinteza a domeniilor susceptibile de apariția de riscuri, este prezentată în continuare:

Domeniu	Elemente ce implică riscuri	Măsuri de reducere a riscurilor
Rețele	Rețelele reprezintă cele mai importante elemente ale sistemelor de alimentare cu apă și canalizare. Identificarea măsurilor corecte de reabilitare, extindere, modernizare sau optimizare a acestora se bazează pe date corecte privind materialul, anul efectuării montajului, diametrul, adâncimea de pozare a conductelor (în cazul canalizărilor, cota radier), evidența avariilor și a intervențiilor și informații privind pierderile din rețeaua de apă, respectiv a infiltrațiilor în sistemul de canalizare (cu variația sezonieră a acestora)	Cele mai eficiente instrumente de reducere a riscurilor sunt sistemul GIS, managementul pierderilor și un program de decolmatare și inspecții CCTV a rețelelor de canalizare. Actualizarea și dezvoltarea permanentă a acestora și verificarea prin modelul hidraulic reprezintă un proces esențial
Drumuri	Rețelele de drumuri la nivel de comună reprezintă cele mai importante elemente ale infrastructurii locale.	Cele mai eficiente instrumente de reducere a riscurilor sunt sis-

	Identificarea măsurilor corecte de reabilitare, extindere, modernizare sau optimizare a acestora se bazează pe date corecte privind starea reală a acestora.	temul GIS, actualizarea și dezvoltarea permanentă a acestor informații și verificarea lor periodică în teren.
Clădiri	Clădirile existente la nivel de comună, atât cele culturale cât și cele destinate educației și activităților sportive sau cele sociale, evidențiate în patrimoniul public și privat al comunei și înregistrate în lista de inventar, trebuiesc evidențiate în ceea ce privește stadiul fizic existent și gradul de modernizare.	Sunt importante datele conținute în inventariere, în special privind anul de construcție, intervențiile făcute în timp și structurile de rezistență, pentru a putea efectua din timp studiile și expertizele tehnice necesare stabilirii soluțiilor optime.
Documentații tehnice anterioare	Pentru lucrările propuse a fi reabilitate este necesar să se puna la dispoziție toate documentele tehnice existente.	Sunt importante datele conținute în proiectele tehnice, în special privind structurile de rezistență, pentru a putea efectua din timp studiile și expertizele tehnice necesare stabilirii soluțiilor optime
Operațiuni de ridicări topografice	Elaborarea soluțiilor tehnice pentru proiectele tehnice finale ce vor fi incluse în Cererea de finanțare trebuie să se bazeze pe date sigure. Pe perioada derulării Fazei I.b, prin efectuarea de ridicări topografice se pot verifica fezabilitatea investițiilor	Există două tipuri de ridicări topografice: a) liniare, utile pentru conducte de distribuție, rețea canalizare și colectoare principale, și care sunt absolut necesare a fi realizate în cursul etapei de fezabilitate; b) totale, ridicări topografice regulate, necesare în sectorul de apă uzată, pentru stabilirea diagramei de proces și a liniei hidraulice a acestuia și a echipamentelor ce asigură buna funcționare a stațiilor de epurare ape uzate; toate aceste ridicări, efectuate în sistemul de coordonate Stereo 70 trebuie să fie disponibile la faza de elaborare a studiului de fezabilitate

Investigații geotehnice	Cunoașterea naturii terenului unde urmează a se executa lucrări de drumuri, de clădiri, de rețele sau amplasamentele stațiilor de tratare sau de epurare, este esențială în stabilirea, pe de o parte a sistemelor de fundare adecvate, pe de altă parte (în ceea ce privește rețelele) adoptarea acelor sisteme și soluții constructive care să asigure stabilitatea și durabilitatea lucrărilor.	Studiile geotehnice au o relevanță decisivă în procesul de analiză a opțiunilor, ca urmare existența lor este importantă având în vedere și timpul limitat în care opțiunile pot fi prelucrate și interpretate.
Situția juridică a terenurilor	Disponibilitatea terenurilor puse la dispoziție pentru realizarea investițiilor este esențială în perioada elaborării studiului de fezabilitate. Deoarece au apărut foarte des cazuri privind situația juridică a terenurilor, situații ce au impus schimbarea amplasamentelor, și, implicit, elaborarea de noi soluții, este necesar să se evite din start această posibilitate.	Situția juridică a terenurilor aferente viitoarelor investiții, trebuie certificată prin acte de către autoritățile locale implicate ce au terenurile în administrare.
Studiu de inundabilitate	Amplasamentele propuse pentru investiții la nivel de comună, în lipsa unor date detaliate, sunt supuse riscului de inundabilitate. Dacă aceste date nu sunt suficiente și terenul este supus riscului de inundare, consecințele asupra soluțiilor constructive adoptate pot fi majore, cu generarea de costuri suplimentare exagerate pentru a amenaja corespunzător amplasamentul respectiv.	Colaborarea cu Apele Române încă din faza I.a este absolut necesară, în cazul riscului de inundabilitate. Prin efectuarea unui studiu de inundabilitate, se vor cunoaște corect regimurile hidraulice în zonele respective, a cotelor maxime de inundare, ceea ce va permite proiectantului adoptarea de soluții corespunzătoare situației reale.
Apa uzată industrială	Cunoașterea naturii, a provenienței, a debitelor și a calității apelor uzate industriale constituie elemente esențiale în adoptarea de soluții eficiente, optimizate și cu costuri mai reduse. Asigură intervenții punctuale, și deci eficiente, în cazul unor avarii și au un rol decisiv în combaterea poluării	Este necesară o colaborare eficientă atât cu Apele Române cât și cu Agenția de mediu și Garda de mediu, pentru a avea o imagine clară a deversărilor de ape uzate, atât în sistemul de canalizare, cât și în receptorii naturali.
Limitele zonei proiectului	Măsurile stabilite în cadrul programului pe termen scurt privind investițiile prioritare, și care vor face obiectul Cererii de finanțare.	Pentru o finanțare substanțială a proiectului va trebui să se ajungă la o înțelegere cu privire la investiția propusă, înainte de Faza I.b. Acest lucru este esențial de clarificat și de consemnat înainte de

		elaborarea întregii documentații ce se realizează la faza I.a
--	--	---

IMPACT ASUPRA MEDIULUI

Având în vedere că majoritatea măsurilor investiționale prioritare ce vor fi dezvoltate sunt măsuri ce au impact asupra mediului, documentațiile tehnice care vor face parte din faza I.b vor trebui supuse aprobării în faza actuală a proiectului (sfârșitul fazei I.b).

În general intervalul de timp disponibil pentru derularea procedurilor privind evaluarea impactului asupra mediului este extrem de scurt și comportă riscul de a nu intra în posesia avizului favorabil privind avizul de evaluare impact pentru proiectele aprobate și acceptate la finanțare.

Acest risc poate fi diminuat parțial prin accelerarea procedurilor cu ajutorul Ministerului Mediului și Pădurilor (MMP), cu menținerea unui nivel de cooperare ridicat cu autoritățile relevante în emiterea aprobărilor pentru Studiul privind Evaluarea Impactului asupra Mediului.

Este necesară coordonarea cu MMP și încheierea unui angajament în această privință.

Nr. Crt.	Fazele Procedurii de Evaluare a Impactului asupra Mediului și emiterea Acordului de Mediu	Documente / Notificări / Anunțuri / Informații
1.	Aplicația Solicitantului pentru Avizul de mediu, însoțită de fișa tehnică (anexă la certificatul de urbanism) și raportul tehnic necesar pentru emiterea Avizului de mediu, depusă la APM/ARPM. Publicarea anunțului privind aplicația pentru Avizul de mediu și publicarea acestuia pe pagina de internet de către APM/ARPM Publicarea de către Solicitant a aplicației pentru Avizul de mediu pe propria pagină de internet, la sediul Primăriei, Consiliului Județean, în alte locuri publice	Formular de cerere Anunțul public Publicarea anunțului public pe propria pagină de internet
2.	Vizitarea amplasamentelor propuse pentru investițiile viitoare și examinarea acestora de către organismele de mediu - APM / ARPM , împreună cu Beneficiarul (solicitantul investițiilor)	Elaborare Protocol privind efectuarea vizitei pe amplasament Întocmirea și completarea unei liste de control privind aspectele relevante referitoare la amplasament
3.	Decizia privind clasificarea investiției, adoptată de Comisia Tehnică de Analiză (CAT) în conformitate cu Faza de clasificare (în termen de cel mult 30 de zile lucrătoare de la primirea cererilor)	Ședința CAT Notificarea dezvoltatorului cu privire la decizia CAT referitoare la clasificarea proiectului (în termen de cel mult 15 zile de la adoptarea deciziei)

4.	Publicarea în presă a anunțului public privind decizia adoptată în faza de clasificare și publicarea acestuia pe propria pagină de internet. Publicarea de către Solicitantul sau Beneficiarul investiției a anunțului public privind decizia adoptată în faza de clasificare, pe propria pagină de internet și la sediul Primăriei, Consiliului Județean, în alte locuri publice, etc. (publicul avizat poate prezenta APM/ARPM propunerile justificate în termen de 10 zile lucrătoare)	Anunțul public Publicarea anunțului public pe propria pagină de internet
5.	Faza de definire a domeniului de aplicare a evaluării (în termen de cel mult 20 de zile lucrătoare de la comunicarea deciziei finale privind clasificarea proiectului)	Nota privind decizia CAT
6.	Raportul privind Studiul de Evaluare a Impactului asupra Mediului; rezumat non-tehnic	Înaintarea raportului privind Studiul de Evaluare a Impactului asupra Mediului la APM/ARPM
7.	Invitația de participare la dezbateră publică (cu cel puțin 30 de zile lucrătoare înainte de dezbateră publică) Publicarea de către dezvoltator sau beneficiarul proiectului a invitației la dezbateră publică, pe propria pagină de internet, la sediul Primăriei, al Consiliului Județean, în alte locuri publice, etc. (cu cel puțin 30 de zile lucrătoare înainte de dezbateră publică)	Publicarea invitației și publicarea acesteia pe paginile de internet ale APM/ARPM Publicarea anunțului public pe propria pagină de internet
8.	Protocolul încheiat în urma dezbaterii publice, însoțit de lista participanților	Protocolul dezbaterii publice, însoțit de lista participanților, cu numele, semnăturile și calitățile acestora
9.	Lista observațiilor făcute de către public pe durata dezbaterii publice (Ordinul nr. 135 publicat în Monitorul Oficial, Partea I nr. 274 din 27 aprilie 2010)	Lista observațiilor făcute de către public
10.	Evaluarea observațiilor justificate făcute de către public și soluționarea acestora (Ordinul nr. 135 publicat în Monitorul Oficial, Partea I nr. 274 din 27 aprilie 2010)	Evaluarea de către dezvoltator a observațiilor justificate făcute de către public și remediarea problemelor prezentate

11.	Protocolul încheiat în urma ședinței CAP de analizare a calității raportului de Evaluare a Impactului asupra Mediului – Faza de analizare a Raportului de Evaluare a Impactului asupra Mediului	Protocol pregătit în urma examinării Raportului de Evaluare a Impactului asupra Mediului
12.	Decizia finală de acordare/respingere a Avizului de mediu (în termen de aprox. 40 de zile de la transmiterea evaluării de către titularul propunerilor justificate făcute de public)	Decizia însoțită de motivele și condițiile de acordare, descrierea acțiunilor pentru prevenirea, reducerea și eliminarea posibilelor efecte adverse asupra mediului
13.	Anunțul public privind decizia de acordare a Avizului de mediu, publicat în presă și postat pe propria pagină de internet – responsabilitatea APM/ARPM (în termen de cel mult 15 zile lucrătoare de la adoptarea deciziei finale de acordare a avizului de mediu) Publicarea de către Solicitantul sau Beneficiarul investiției a anunțului public privind decizia de acordare a Avizului de mediu pe propria pagina de internet, la sediul Primăriei, Consiliului Județean, în alte locuri publice, etc. (în termen de cel mult 10 zile lucrătoare de la primirea deciziei finale de acordare a avizului de mediu)	Anunțul public Publicarea anunțului public pe propria pagină de internet
14.	Emiterea Avizului de mediu din partea APM/ARPM (în termen de cel mult 20 de zile lucrătoare de la anunțul public și în absența oricăror comentarii din partea publicului)	Data emiterii Avizului de mediu

Cerințe privind derularea procedurii privind evaluarea impactului asupra mediului

MANAGEMENT AL RISCURILOR

Prezenta metodologie are un caracter general de aplicabilitate la nivel național și reprezintă un instrument de lucru unitar la nivelul entităților publice centrale și locale. Scopul metodologiei este îmbunătățirea procesului de management al riscurilor, prin parcurgerea etapelor de bază: identificarea, evaluarea, gestionarea și tratarea riscurilor.

În vederea susținerii demersului de realizare a unei metodologii unitare de evaluare a riscurilor la nivel național sunt identificate următoarele deficiențe:

- existența la nivel național a unei abordări neunitare, în ceea ce privește modul în care se identifică, evaluează și gestionează riscurile;
- diferențe terminologice substanțiale în metodologiile folosite la nivel național în managementul diferitelor tipuri de riscuri;

- mare diversitate lingvistică și semantică la nivelul Uniunii Europene, care își pune amprenta asupra profilului metodologiilor folosite de diferite țări – această situație afectează comunicarea riscurilor între instituțiile diferitelor state europene;
- diferențe substanțiale în stabilirea criteriilor pe baza cărora se evaluează impactul diferitelor tipuri de riscuri;
- diferențe la nivel național în ceea ce privește aprecierea impactului unor riscuri.

Astfel, pentru atenuarea efectelor problemelor semnalate, această metodologie valorifică metodele existente la nivel național pe diferite tipuri de risc și bune practici existente la nivel european.

Fiecare entitate publică (EP) are obligația de a analiza sistematic, cel puțin o dată pe an, riscurile legate de desfășurarea activităților sale, să numească responsabili cu gestionarea riscurilor și să elaboreze registrele de riscuri la nivelul compartimentelor.

Managementul riscurilor este în strânsă legătură cu obiectivele entității publice, care se transpun în obiective specifice și în activități aferente realizării acestora.

Se vor prezenta strategii de monitorizare a evenimentelor pentru riscurile reziduale rămase cu evaluarea efectelor negative ale acestora asupra proiectului. Se vor evidenția noi riscuri.

Se vor evidenția strategiile pentru reducerea posibilelor efecte negative a riscurilor reziduale rămase cât și strategiile pentru dezvoltarea oportunităților și creșterea efectelor pozitive.

Planulul măsurilor de implementare a investițiilor s-a realizat în vederea gestionării cu ușurința a proiectelor de investiții identificate în Lista de investiții la nivelul unității administrative teritoriale a comunei Ariceștii Rahtivani , și necesită implicarea tuturor factorilor, atât a celor cu responsabilități decizionale, cât și a celor cu atribuții executive din cadrul entității publice și stabilirea de linii clare de responsabilitate la nivelul tuturor structurilor organizatorice și decizionale.

13.5. STRUCTURA PENTRU SPRIJINIREA DEZVOLTĂRII URBADE DURABILE

Localitatea **Ariceștii Rahtivani** este comună componentă a județului Prahova, situată în partea de sud-vest a acestuia, la nord-vest de municipiul Ploiești, la o distanță de 10 km de acesta. Este o comună tipic de câmpie ca dezvoltare geografică.

Comuna se compune din 5 sate:

- **Ariceștii-Rahtivani (reședința)**
- **Nedelea**
- **Stoenești**
- **Târgșoru Nou**
- **Buda**

Comuna este condusă de un Consiliu local format din 15 membrii.

Aparatul de specialitate al primarului comunei Ariceștii Rahtivani

DEMNETARI

- Primar
- Viceprimar

SECRETAR GENERAL

- Secretar general al comunei

Serviciu administrație publică

- **COMPARTIMENT ASISTENȚĂ SOCIALĂ**
- **COMPARTIMENT REGISTRATURĂ, RELAȚII CU PUBLICUL, SECRETARIAT, ARHIVĂ**
- **COMPARTIMENT RESURSE UMANE**
- **COMPARTIMENT REGISTRU AGRICOL ȘI CADASTRU FUNCICIAR**
- **SERVICIU BUGET FINANȚE ȘI INVESTIȚII**
- **COMPARTIMENT ACHIZIȚII PUBLICE**
- **COMPARTIMENT PROTECTIE CIVILA, ȘI TUATII DE URGENȚĂ, SSM**
- **COMPARTIMENT CULTURĂ**
- **SERVICIU POLIȚIE LOCALĂ**
- **COMPARTIMENT ORDINE ȘI LINIȘTE PUBLICĂ ȘI PAZA BUNURILOR**
- **COMPARTIMENT PROTECȚIA MEDIULUI**
- **COMPARTIMENT URBANISM, AMENAJARE TERITORIU ȘI DISCIPLINA IN CON-STRUCTII**

- COMPARTIMENT TRANSPORT

- COMPARTIMENT SERVICII DE UTILITĂȚI PUBLICE LOCALE ȘI ÎNTREȚINERE

- S.P.C.L.E.P.

ECHIPA DE GESTIONARE A PROIECTELOR/INVESTIȚIILOR

Pentru buna funcționare a activității de gestionare și implementare a proiectelor cu impact major și finanțate prin fonduri alocate de la bugetul de stat prin programul PNRR, și alte fonduri alocate din bugetul european de fonduri structurale la nivel de țară, este necesar ca unitatea administrativ teritorială să dispună de minimul de personal specializat, după cum urmează:

- 1) Manager de proiect;
- 2) Responsabil financiar;
- 3) Responsabil achiziții.

În conformitate cu fișele de post, atribuțiile echipei de implementare sunt următoarele:

1. Manager de proiect

- cunoaște și respectă prevederile contractului de finanțare;
- asigură coordonarea tehnică și financiară a implementării proiectului;
- desfășoară activități de conducere a echipei de proiect, de planificare, monitorizare și control a implementării acestuia, studiază și analizează prevederile tuturor actelor normative în vigoare ce au legătură directă cu implementarea proiectului și aplicarea acestora;
- pregătește și instruește echipa de implementare a proiectului;
- organizează ședințele lunare de progres și stabilește ședințele periodice;
- elaborează tehnicile de punere în practică a activităților proiectului și monitorizează desfășurarea lor;
- asigură un circuit informațional adecvat în cadrul proiectului;
- verifică și evaluează modul de realizare a sarcinilor în cadrul proiectului;
- supervizează activitățile de informare și publicitate în conformitate cu Cererea de finanțare, ghidul specific și cu prevederile Manualului de identitate vizuala;
- participă la toate evenimentele proiectului, asigurând pregătirea adecvată a acestora;
- asigura disponibilitatea resurselor umane și materiale necesare implementării eficiente a proiectului, în conformitate cu cele asumate în cererea de finanțare;
- monitorizează realizarea pistei de audit a proiectului pentru realizarea unui management tehnic și financiar adecvat;
- coordonează elaborarea actelor adiționale și notificărilor necesare a fi înaintate către Autoritățile de Management/Organismele Intermediare, în vederea aprobării;
- verifică și avizează rapoartele de progres și cererile de rambursare/cererile de plata, înainte de transmitere;
- aprobă documentele de raportare privind acțiunile implementate de către membrii

echipei de proiect și membrii echipei de consultanță în managementul de proiect, după caz;

- delegă sarcinile pentru buna derulare a activităților proiectului;
- furnizează către Autoritatea de Management, Organismul Intermediar, Autoritatea de Certificare și Plată, Autoritatea de Audit sau alt organism abilitat, la cerere și în termen, orice document solicitat de acestea;
- monitorizează păstrarea tuturor documentelor originale privind activitățile proiectului. Raportează conducătorului autorității publice și prezintă rapoarte acestuia sau Consiliului Local, la solicitare.

2. Manager financiar

- cunoaște și respectă prevederile Contractului de finanțare;
- gestionează bugetul proiectului și realizează înregistrări contabile separate și transparente aferente implementării proiectului;
- elaborează documentele de raportare financiară;
- urmărirea analitică și sintetică a conturilor proiectului, responsabil cu verificarea cheltuielilor și transmiterea către organismul responsabil cu plățile a cererilor de rambursare a cheltuielilor;
- Ține evidența documentelor contabile, responsabil cu aspectele privind co-finanțarea, rambursări, nivelul cheltuielilor și raportarea financiară;
- avizează cheltuielile din bugetul proiectului și întocmește cererile de rambursare;
- urmărește încadrarea în limita bugetului alocat, face estimarea și solicită fonduri pentru eventuale cheltuieli suplimentare și a celor neeligibile;
- face propuneri pentru optimizarea derulării proiectului și urmărește permanent fluxul financiar al proiectului. Comunică Managerului de Proiect orice probleme survenite care ar putea afecta desfășurarea optimă a activităților;
- la solicitarea autorităților competente furnizează informații privind situația conturilor, a bilanțelor și plăților;
- răspunde de înregistrarea documentelor și evidența acestora;
- arhivează corespunzător documentele de proiect;
- raportează managerului de proiect și colaborează cu ceilalți membri ai echipei.

3. Manager achiziții

- cunoaște și respectă prevederile contractului de finanțare;
- furnizează informații pentru rapoartele de progres, trimestrial și final;
- răspunde de înregistrarea documentelor care îi sunt încredințate și de evidența acestora;
- raportează Managerului de proiect orice probleme survenite care ar putea afecta desfășurarea optimă a activităților;
- asigură suport pentru elaborarea documentațiilor de atribuire din cadrul proiectului și pentru pregătirea contractelor de achiziție publică, conform procedurilor prevăzute de pilonul de finanțare;
- urmărește modul de îndeplinire a contractelor de achiziții încheiate în cadrul proiectului;
- monitorizează periodic promovarea proiectului.

- asigură suport pentru elaborarea documentațiilor de atribuire din cadrul proiectului și pentru pregătirea contractelor de achiziție publică.

Beneficiarul va contracta un Consultant care să asigure asistența în management unității de implementare a proiectului (UIP) pe tot parcursul derulării acestuia, pentru următoarele activități:

- activitatea de secretariat pentru reuniunile UIP și ședințele de analiză a acestuia;
- planificarea, monitorizarea și controlul activităților proiectului;
- întocmirea cererilor de rambursare și a celor de prefinanțare;
- redactarea rapoartelor de progres, intermediare și final, inclusiv raportarea financiară;
- verificarea respectării documentației tehnice și încadrarea în bugetul alocat;
- verificarea cheltuielilor și urmărirea efectuării plăților, a încasării transferurilor solicitate prin cererile de rambursare a cheltuielilor;
- urmărirea respectării termenelor contractelor de către contractori;
- elaborarea planului propriu de acțiune în așa fel încât să asigure realizarea în termen a activităților și recuperarea eventualelor intarzieri;
- întocmirea pe toată durata de implementare a proiectului a Pistei de audit, conform cerințelor.

Întocmirea cererilor de rambursare și a rapoartelor de progres se va face trimestrial, iar întocmirea raportului final la sfârșitul perioadei de implementare.

Consultantul va asigura întocmirea rapoartelor și a documentelor enumerate mai sus atât pe suport de hârtie, cât și în format electronic.

Consultantul va acționa în orice moment în care îndeplinește sarcini sau își exercită atribuțiile specificate prin contract în interesul Beneficiarului, raportând în permanență Managerului de proiect.

Consultantul va avea responsabilitatea asigurării unei legături eficiente între toate părțile implicate, fapt ce presupune organizarea de întâlniri ale UIP cu Consultantul și întocmirea minutelor acestor întâlniri.

Monitorizarea și evaluarea performanțelor Consultantului are în vedere atingerea obiectivelor generale și specifice ale proiectului prin:

- îndeplinirea la timp și în bune condiții a atribuțiilor prevăzute în contractul de prestări servicii;
- predarea la timp a rapoartelor și îndeplinirea eficientă a sarcinilor primite;
- utilizarea metodologiilor și a metodelor recunoscute ca fiind cele mai eficiente, moderne și performante în vederea asigurării unui management eficient al implementării contractului de finanțare și de execuție a lucrărilor în conformitate cu procedura de implementare 2021-2027. Lunar, sau de câte ori este necesar, la solicitarea Managerului de proiect, vor avea loc întâlniri ale membrilor din UIP cu membrii din echipa Consultantului, în vederea urmăririi rezultatelor și progresului proiectului, comparativ cu planificarea stadiilor următoare, diseminarea informațiilor, probleme întâlnite și propuneri de rezolvare.

Pentru monitorizarea activității Consultantului se vor avea în vedere:

- respectarea termenelor prevăzute în contract;
- respectarea obligațiilor contractuale ale Prestatorului în paralel cu termenii Contractului de finanțare;
- transmiterea la timp a rapoartelor;
- realizarea indicatorilor cantitativi, calitativi de timp și financiari din contractul de finanțare;

- acordarea de sprijin în identificarea și corectarea defectelor accidentale și a întârzierilor pentru a asigura succesul proiectului;
- respectarea graficului de prestare a serviciilor;
- nu sunt înregistrate întârzieri datorate Consultantului;
- nu există întârzieri în depunerea rapoartelor și livrabilelor, nu au fost aplicate penalități de întârziere pe durata contractului de prestări servicii;
- nu există întârzieri în depunerea rapoartelor către Agenția de Plată în conformitate cu Contractul de finanțare datorate Consultantului, nu există înregistrări de comunicări de la Agenția de plată și monitorizare referitor la nedepunerea la timp a rapoartelor; nu sunt înregistrate întârzieri în aprobarea rapoartelor și cererilor de rambursare a cheltuielilor datorate activității Consultantului;
- există un sistem de păstrare și arhivare a documentelor proiectului eficient și ușor de accesat;
- nu sunt înregistrate deviații ale activităților sau cheltuieli suplimentare datorate ineficienței sistemului de consultanță în management al proiectului;
- toate activitățile Proiectului au fost realizate în conformitate cu legislația națională și a UE;
- sunt îndeplinite cerințele Contractului de finanțare;
- nu sunt înregistrate nereguli în implementarea contractului de finanțare sau corecții ale bugetului aprobat.

CONCLUZII

Strategia de Dezvoltare Locală pentru 2021 – 2027 promovează și caută să stabilească un echilibru sensibil între creșterea economică, echitatea socială și protecția mediului.

Conceptul dezvoltării durabile determină o reevaluare permanentă a legăturilor dintre om și natură și pledează pentru solidaritatea între generații, protecția mediului și implementarea unor soluții alternative de mobilitate, reconversie și formare profesională continuă, ca singura opțiune viabilă pentru dezvoltarea pe termen lung a comunității Aricestii Rahtivani.

Ambele oferă o garanție practică a faptului că viziunea și misiunea stabilite, vor răspunde necesităților comunității și că reprezintă o contribuție importantă la dezvoltarea durabilă a comunei Aricestii Rahtivani.

Strategia de Dezvoltare Locală a comunei Aricestii Rahtivani, este un document de planificare strategică, cu caracter director, ce abordează provocările economice, de mediu, și sociale de la nivelul comunei.

Obiectivele identificate în prezentul document, urmărește să contribuie la creșterea standardului de viață al comunității și să prioritizeze principalele direcții de dezvoltare.

Procesul de elaborare a Strategiei de Dezvoltare Locală a comunei Aricestii Rahtivani a fost bazat pe implicarea participării cetățenilor, a sectorului privat, și a autorităților locale, în formularea politicilor de dezvoltare.

Eforturile colective coroborate cu expertiza echipei de specialiști în planificare, dezvoltare și management urban, au dat naștere prezentului document.

Strategia de dezvoltare locală răspunde necesităților comunității și pune în valoare ideile locale, devenind un testament al eforturilor, energiei și entuziasmului lor. Fie prin furnizarea de informații, fie prin acordarea de asistență tehnică, fie prin participarea directă, întreaga comunitate a avut o contribuție la realizarea acesteia.

Rezultatul este o strategie coerentă, cu un plan concret de acțiune și de implementare.

Una din țintele echipei de proiect este să se mențină un buget de investiții coerent, bazat pe finanțări de tip european, guvernamental sau parteneriate publice-private.

Primăria Aricestii Rahtivani prin urmărirea realizării obiectivelor stabilite în cadrul strategiei, va crea condițiile pentru dezvoltare, prin realizarea investițiilor publice necesare.

Prezentul document, trasează principalele direcții prioritare de dezvoltare, reprezintă cadrul pentru selectarea operațiunilor (proiectelor) de dezvoltare și asigură corelarea, respectiv integrarea diferitelor investiții publice, în cadrul perioadei de programare financiară 2021 – 2027.

Strategia de Dezvoltare Locală pentru 2021 – 2027 este un document strategic obligatoriu pentru obținerea de finanțări pentru proiectele propuse a fi implementate cu finanțare de la bugetul local dar, mai ales, prin atragerea unor fonduri nerambursabile.

