

REPÚBLICA DE COLOMBIA
CORPORACIÓN PARA EL DESARROLLO SOSTENIBLE DEL URABÁ



Auto

Por el cual se declara iniciada una actuación administrativa ambiental de Aprovechamiento Forestal

El Director General de la Corporación para el Desarrollo Sostenible del Urabá - CORPOURABA, en uso de sus facultades legales y estatutarias, en especial las conferidas conforme los Numerales 2º y 9º del Artículo 31º de la Ley 99 del 22 de diciembre 1993, el Acuerdo N° 100-02-02-01-0027 del 12 de diciembre del 2023, con efectos jurídicos desde el 1º de enero del 2024, por la cual se designa Director General de CORPOURABA, en concordancia con los Decreto-Ley 2811 de 1974 y Decreto 1076 del 26 de mayo del 2015, demás normas concordantes y;

CONSIDERANDO

Que la sociedad **AGRICOLA GUAPA S.A.S**, identificada con NIT. No. **900.689.885-3**, representada legalmente por el señor **CARLOS ALBERTO GARCIA DIAZ** identificado con cedula de ciudadanía No. 16.793.078 de Cali, mediante comunicación radicada con Nro. 200-34-01.59-0532 del 30 de enero de 2024, solicito **APROVECHAMIENTO FORESTAL UNICO**, en el predio identificado con matricula inmobiliaria No. **008-1880 - 008-4607 - 008-7915 - 008-11556**, denominado por el propietario como **FINCA Bella Vista, El Brasil, La Argentina, La Playa**. ubicados en la Vereda El Venado, Municipio Chigorodo, Departamento de Antioquia.

Que los predios identificados con matricula inmobiliaria No. **008-1880 - 008-4607 - 008-7915 - 008-11556**, denominado por el propietario como **FINCA Bella Vista, El Brasil, La Argentina, La Playa**. ubicados en la Vereda El Venado, Municipio Chigorodo, Departamento de Antioquia, son de propiedad de las Sociedades **INVERSIONES FECO S.A.S** identificada con NIT. 900.017.1548-4 y la sociedad **INVERSIONES DIANGUI S.A.S** identificada con NIT. 901.025.372-1, las cuales otorgaron autorización a la sociedad **AGRICOLA GUAPA S.A.S**, para que realice y firme el trámite de Aprovechamiento Forestal Único. en las siguientes especies y volúmenes,

ESPECIES	TOTAL VOLUMEN CENSADO			TOTAL VOLUMEN A EXTRAER			
	No ARB	ÁREA BASAL (M2)	VOLUMEN BRUTO (m3)	No ARB	ÁREA BASAL (M2)	VOLUMEN BRUTO (m3)	% a extraer
Flamboyan							
Delonix regia	37	5,2845	51,2686	37	5,2845	51,2686	100%
Guacimo							
Guazuma ulmifolia	2	1,0186	11,5202	2	1,0186	11,5202	100%
Gualanday							
Jacaranda mimosifolia	4	0,1181	0,6981	4	0,1181	0,6981	100%
Guamo blanco							
Inga vera	3	0,4806	4,0575	3	0,4806	4,0575	100%
Guanabanito							
Guatteria sp	9	0,7299	5,9865	9	0,7299	5,9865	100%
Guanabano blanco							
Malmea Anómala	2	0,5152	5,0230	2	0,5152	5,0230	100%
Higueron							
Ficus glabrata	12	7,5102	74,7615	12	7,5102	74,7615	100%

X



Auto

Por el cual se declara iniciada una actuación administrativa ambiental de Aprovechamiento Forestal

Jagua							
Genipa Americana	6	0,6296	5,9594	6	0,6296	5,9594	100%
Jobo							
Spondias Mombin L.	15	2,0967	19,5028	15	2,0967	19,5028	100%
Laurel							
Ocotea sp	85	15,3607	159,6680	85	15,3607	159,6680	100%
Laurel anon							
Duguetia gentryi	1	0,0733	0,5720	1	0,0733	0,5720	100%
Laurel blanco							
Cordia alliodora	1	0,0945	0,6145	1	0,0945	0,6145	100%
Laurel Caidita							
Nectandra sp	4	0,1310	0,9302	4	0,1310	0,9302	100%
Laurel platanillo							
Himatanthus articulatus	6	0,6365	5,6699	6	0,6365	5,6699	100%
Lechudo							
Ficus sp2	66	32,0788	333,9787	66	32,0788	333,9787	100%
Malagana							
Luehea seermanil	45	13,4941	134,8735	45	13,4941	134,8735	100%
Mortiño							
Miconia caudata	223	6,7136	35,1973	223	6,7136	35,1973	100%
Olleto							
Lecythis Turyana	1	0,9253	10,8264	1	0,9253	10,8264	100%
Pantano							
Hyeromina chocoensis	1	0,1071	1,0440	1	0,1071	1,0440	100%
Pate vaca							
Bauhinia sp.	1	0,3183	3,1035	1	0,3183	3,1035	100%
Pedro tomi							
Cespedesia macrophylla	1	0,0637	0,3729	1	0,0637	0,3729	100%
Peine mono							
Apeiba tibourbou	1	0,1146	1,1173	1	0,1146	1,1173	100%
Roble							
Tabebuia rosea	448	47,1248	480,6658	448	47,1248	480,6658	100%
Siete cuero							
Machacriun Capote	6	0,6088	3,8891	6	0,6088	3,8891	100%
Tachuelo							
Zanthoxylum Tachuelo	174	10,8288	95,9511	174	10,8288	95,9511	100%
Teca							
Tectona grandis	283	18,7456	134,4047	283	18,7456	134,4047	100%

ESPECIES	TOTAL VOLUMEN CENSADO			TOTAL VOLUMEN A EXTRAER			
	No ARB	ÁREA BASAL (M2)	VOLUMEN BRUTO (m3)	No ARB	ÁREA BASAL (M2)	VOLUMEN BRUTO (m3)	% a extraer
Acacia mangium							
Acacia mangium	12	0,8767	7,5890	12	0,8767	7,5890	100%
Aguacatillo							
Ocotea sp	3	0,6798	6,6279	3	0,6798	6,6279	100%
Amansa mujer							
Pentaclethra macroloba	3	0,2995	2,3565	3	0,2995	2,3565	100%
Ariza							
Brownea sp	1	0,0368	0,2870	1	0,0368	0,2870	100%
Arroz con coco							
Andira inermis	162	12,2754	110,8117	162	12,2754	110,8117	100%
Avinge							
Chlorophora maclura	3	0,2248	2,0824	3	0,2248	2,0824	100%
Balsamo							
Miroxylum balsamo	1	0,3852	3,0042	1	0,3852	3,0042	100%
Balsamo burro							
Apeiba tiborbu	6	0,3653	2,1716	6	0,3653	2,1716	100%
Balso							
Ochroma lagopus	10	1,2034	9,7509	10	1,2034	9,7509	100%


Auto
Por el cual se declara iniciada una actuación administrativa ambiental de Aprovechamiento Forestal

Bonga							
Ceiba pentandra	9	5,8141	71,3844	9	5,8141	71,3844	100%
Caimito							
Chrysophyllum Sp	1	0,1418	1,6593	1	0,1418	1,6593	100%
Camajón							
Sterculia apetala	1	0,4584	5,3629	1	0,4584	5,3629	100%
Capitancillo							
Pentaclethra macroloba	1	0,0718	0,4668	1	0,0718	0,4668	100%
Caracol							
Anacardium excelsum	6	1,7589	20,1878	6	1,7589	20,1878	100%
Carate							
Bursera Sp.	16	0,9962	8,4559	16	0,9962	8,4559	100%
Cauchillo							
Castilla Elastica Cerv.	5	0,2739	1,6797	5	0,2739	1,6797	100%
Cedro							
Cedrella odorata	21	1,9442	19,1513	21	1,9442	19,1513	100%
Ceiba amarilla							
Hura Crepithans	22	8,3017	91,4167	22	8,3017	91,4167	100%
Chingale							
Jacaranda Copaia	7	1,0922	11,5440	7	1,0922	11,5440	100%
Chingale macho							
Jacaranda Sp	1	0,1560	1,7235	1	0,1560	1,7235	100%
Coco wasco							
Eschweilera Garagare	2	0,5941	5,9596	2	0,5941	5,9596	100%
Coronillo							
Bellucia Axinantha	1	0,0168	0,1095	1	0,0168	0,1095	100%
Cucharo							
Swartzia Sp	2	0,5706	5,5634	2	0,5706	5,5634	100%
Ebano							
Caesalpinia ebano	1	0,1146	0,7448	1	0,1146	0,7448	100%

ESPECIES	TOTAL VOLUMEN CENSADO			TOTAL VOLUMEN A EXTRAER			
	No ARB	ÁREA BASAL (M2)	VOLUMEN BRUTO (m3)	No ARB	ÁREA BASAL (M2)	VOLUMEN BRUTO (m3)	% a extraer
Truntago							
Vitex cooperi	27	6,7241	63,9620	27	6,7241	63,9620	100%
Truntago blanco							
Vitex Columbiensis	3	1,8332	20,9617	3	1,8332	20,9617	100%
Truntago negro							
Vitex Gigantea	2	0,8331	8,6097	2	0,8331	8,6097	100%
Varasanta							
Triplaris americana L.	1	0,2578	3,0166	1	0,2578	3,0166	100%
Zapato							
Sterculia sp	4	1,9680	25,4843	4	1,9680	25,4843	100%
Total general	1771	216,0710	2093,7817	1771	216,0710	2093,7817	100%

Que la sociedad **AGRICOLA GUAPA S.A.S**, identificada con NIT. No. **900.689.885-3**, representada legalmente por el señor **CARLOS ALBERTO GARCIA DIAZ** identificado con cedula de ciudadanía No. 16.793.078 de Cali, canceló la factura No. **CO-8911** del 02 de febrero de 2024, mediante Comprobante de Ingreso No. **123** del 02 de febrero de 2024, por la suma de TRESCIENTOS TREINTA Y DOS MIL TRESCIENTOS PESOS (\$332.300) M/L por concepto de tarifa de servicios y la suma de NOVENTA Y NUEVE MIL SEISCIENTOS PESOS M/L (\$99.600) correspondiente a la tarifa de derechos de publicación, para un total de CUATROCIENTOS TREINTA Y UN MIL NOVECIENTOS PESOS (\$431.900) de conformidad con lo establecido en la resolución Nro. 300-03-10-23-015-2024 del 10 de enero de 2024.

En consecuencia, se encuentra procedente declarar iniciada la actuación administrativa ambiental, acorde a lo dispuesto en el artículo 70 de la Ley 99 de 1993, por lo tanto, se procederá a admitir la mencionada solicitud, luego de efectuar la revisión preliminar de

X




Auto

Por el cual se declara iniciada una actuación administrativa ambiental de Aprovechamiento Forestal

autorización de aprovechamiento forestal único y se ordenará su estudio técnico y respectiva visita al sitio objeto de la solicitud.

En mérito de lo expuesto este Despacho,

DISPONE

ARTÍCULO PRIMERO. DECLARAR INICIADA la actuación administrativa ambiental presentada por la sociedad **AGRICOLA GUAPA S.A.S**, identificada con NIT. No. **900.689.885-3**, representada legalmente por el señor **CARLOS ALBERTO GARCIA DIAZ** identificado con cedula de ciudadanía No. 16.793.078 de Cali, para el trámite de la solicitud de **APROVECHAMIENTO FORESTAL UNICO**, en el predio identificado con matrícula inmobiliaria No. **008-1880 -008-4607 – 008-7915 – 008-11556**, denominado por el propietario como **FINCA Bella Vista, El Brasil, La Argentina, La Playa**. ubicados en la Vereda El Venado, Municipio Chigorodo, Departamento de Antioquia, en las siguientes especies y volúmenes,

ESPECIES	TOTAL VOLUMEN CENSADO			TOTAL VOLUMEN A EXTRAER			
	No ARB	ÁREA BASAL (M2)	VOLUMEN BRUTO (m3)	No ARB	ÁREA BASAL (M2)	VOLUMEN BRUTO (m3)	% a extraer
Flamboyan Delonix regia	37	5,2845	51,2686	37	5,2845	51,2686	100%
Guacimo Guazuma ulmifolia	2	1,0186	11,5202	2	1,0186	11,5202	100%
Gualanday Jacaranda mimosifolia	4	0,1181	0,6981	4	0,1181	0,6981	100%
Guamo blanco Inga vera	3	0,4806	4,0575	3	0,4806	4,0575	100%
Guanabanito Guatteria sp	9	0,7299	5,9865	9	0,7299	5,9865	100%
Guanabano blanco Malmea Anómala	2	0,5152	5,0230	2	0,5152	5,0230	100%
Hígueron Ficus glabrata	12	7,5102	74,7615	12	7,5102	74,7615	100%

ESPECIES	TOTAL VOLUMEN CENSADO			TOTAL VOLUMEN A EXTRAER			
	No ARB	ÁREA BASAL (M2)	VOLUMEN BRUTO (m3)	No ARB	ÁREA BASAL (M2)	VOLUMEN BRUTO (m3)	% a extraer
Acacia mangium Acacia mangium	12	0,8767	7,5890	12	0,8767	7,5890	100%
Aguacatillo Ocotea sp	3	0,6798	6,6279	3	0,6798	6,6279	100%
Amansa mujer Pentaclethra macroloba	3	0,2995	2,3565	3	0,2995	2,3565	100%
Ariza Brownea sp	1	0,0368	0,2870	1	0,0368	0,2870	100%
Arroz con coco Andira inermis	162	12,2754	110,8117	162	12,2754	110,8117	100%
Avinge Chlorophora maclura	3	0,2248	2,0824	3	0,2248	2,0824	100%
Balsamo Miroxylum balsamo	1	0,3852	3,0042	1	0,3852	3,0042	100%
Balsamo burro Apeliba tiborbu	6	0,3653	2,1716	6	0,3653	2,1716	100%
Balso Ochroma lagopus	10	1,2034	9,7509	10	1,2034	9,7509	100%

Auto
Por el cual se declara iniciada una actuación administrativa ambiental de Aprovechamiento Forestal

Jagua							
Genipa Americana	6	0,6296	5,9594	6	0,6296	5,9594	100%
Jobo							
Spondias Mombin L.	15	2,0967	19,5028	15	2,0967	19,5028	100%
Laurel							
Ocotea sp	85	15,3607	159,6680	85	15,3607	159,6680	100%
Laurel anon							
Duguetia gentryi	1	0,0733	0,5720	1	0,0733	0,5720	100%
Laurel blanco							
Cordia alliodora	1	0,0945	0,6145	1	0,0945	0,6145	100%
Laurel Caidita							
Nectandra sp	4	0,1310	0,9302	4	0,1310	0,9302	100%
Laurel pítanillo							
Himatanthus articulatus	6	0,6365	5,6699	6	0,6365	5,6699	100%
Lechudo							
Ficus sp2	66	32,0788	333,9787	66	32,0788	333,9787	100%
Malagana							
Luehea seermanil	45	13,4941	134,8735	45	13,4941	134,8735	100%
Mortíño							
Miconia caudata	223	6,7136	35,1973	223	6,7136	35,1973	100%
Olleto							
Lecythis Turyana	1	0,9253	10,8264	1	0,9253	10,8264	100%
Pantano							
Hyeromina chocoensis	1	0,1071	1,0440	1	0,1071	1,0440	100%
Pate vaca							
Bauhinia sp.	1	0,3183	3,1035	1	0,3183	3,1035	100%
Pedro tomi							
Cespedesia macrophylla	1	0,0637	0,3729	1	0,0637	0,3729	100%
Peine mono							
Apeiba tiburou	1	0,1146	1,1173	1	0,1146	1,1173	100%
Roble							
Tabebuia rosea	448	47,1248	480,6658	448	47,1248	480,6658	100%
Siete cuero							
Machacriun Capote	6	0,6088	3,8891	6	0,6088	3,8891	100%
Tachuelo							
Zanthoxylum Tachuelo	174	10,8288	95,9511	174	10,8288	95,9511	100%
Teca							
Tectona grandis	283	18,7456	134,4047	283	18,7456	134,4047	100%

Bonga							
Ceiba pentandra	9	5,8141	71,3844	9	5,8141	71,3844	100%
Caimito							
Chrysophyllum Sp	1	0,1418	1,6593	1	0,1418	1,6593	100%
Camajon							
Sterculia apetala	1	0,4584	5,3629	1	0,4584	5,3629	100%
Capitancillo							
Pentaclethra macroloba	1	0,0718	0,4668	1	0,0718	0,4668	100%
Caracol							
Anacardium excelsum	6	1,7589	20,1878	6	1,7589	20,1878	100%
Carate							
Bursera Sp.	16	0,9962	8,4559	16	0,9962	8,4559	100%
Cauchillo							
Castilla Elastica Cerv.	5	0,2739	1,6797	5	0,2739	1,6797	100%
Cedro							
Cedrella odorata	21	1,9442	19,1513	21	1,9442	19,1513	100%
Ceiba amarilla							
Hura Crepithans	22	8,3017	91,4167	22	8,3017	91,4167	100%
Chingale							
Jacaranda Copaia	7	1,0922	11,5440	7	1,0922	11,5440	100%
Chingale macho							
Jacaranda Sp	1	0,1560	1,7235	1	0,1560	1,7235	100%
Coco wasco							
Eschweilera Garagare	2	0,5941	5,9596	2	0,5941	5,9596	100%
Coronillo							
Bellucia Axinantha	1	0,0168	0,1095	1	0,0168	0,1095	100%
Cucharo							
Swartzia Sp	2	0,5706	5,5634	2	0,5706	5,5634	100%
Ebano							
Caesalpinia ebano	1	0,1146	0,7448	1	0,1146	0,7448	100%

X
/



Auto

Por el cual se declara iniciada una actuación administrativa ambiental de Aprovechamiento Forestal

ESPECIES	TOTAL VOLUMEN CENSADO			TOTAL VOLUMEN A EXTRAER			
	No ARB	ÁREA BASAL (M2)	VOLUMEN BRUTO (m3)	No ARB	ÁREA BASAL (M2)	VOLUMEN BRUTO (m3)	% a extraer
Truntago Vitex cooperi	27	6,7241	63,9620	27	6,7241	63,9620	100%
Truntago blanco Vitex Columbiensis	3	1,8332	20,9617	3	1,8332	20,9617	100%
Truntago negro Vitex Gigantea	2	0,8331	8,6097	2	0,8331	8,6097	100%
Varasanta Triplaris americana L.	1	0,2578	3,0166	1	0,2578	3,0166	100%
Zapato Sterculia sp	4	1,9680	25,4843	4	1,9680	25,4843	100%
Total general	1771	216,0710	2093,7817	1771	216,0710	2093,7817	100%

PARÁGRAFO PRIMERO. Informar al solicitante que el trámite de aprovechamiento forestal en CORPOURABA se desarrolla en un tiempo de OCHENTA (80) DÍAS HÁBILES contados a partir de la fecha que se constate el pago del trámite; esto de conformidad con la Resolución No. 200-03-20-99-1036 del 10 de septiembre del 2020.

PARÁGRAFO SEGUNDO. El presente auto sólo declara iniciada la actuación administrativa ambiental, y no constituye otorgamiento de permiso, concesión o autorización alguna.

PARÁGRAFO TERCERO: Declarar abierto el expediente Nro. **200-16-51-12-0005-2024**, bajo el cual se realizarán todas las actuaciones administrativas ambientales.

ARTÍCULO SEGUNDO. Enviar las presentes diligencias a la Subdirección de Gestión y Administración Ambiental, para efectos de que se sirva designar a quien corresponda realizar la visita de inspección.

ARTÍCULO SEGUNDO. NOTIFICAR a la sociedad **AGRICOLA GUAPA S.A.S**, identificada con NIT. No. **900.689.885-3**, a través de su representante legal, o a quien este autorice debidamente, el contenido de la presente providencia que permita identificar su objeto, de conformidad con lo dispuesto en los términos de los Artículos 67, 68, 69 del Código de Procedimiento Administrativo y de lo Contencioso Administrativo Ley 1437 de 2011.

PARÁGRAFO: De no ser posible la notificación personal, la misma se realizará de conformidad con lo dispuesto por el artículo 69 del Código Administrativo y de lo Contencioso Administrativo (Ley 1437 de 2011).

ARTÍCULO CUARTO: De conformidad con lo expuesto en el artículo 70 de la Ley 99 de 1993 se publicará en el boletín oficial en la página web de la Corporación un extracto de la presente actuación, que permita identificar su objeto. Igualmente, se fijará copia del mismo por el término de diez (10) días hábiles, en la alcaldía del Municipio donde se encuentra ubicado el predio.

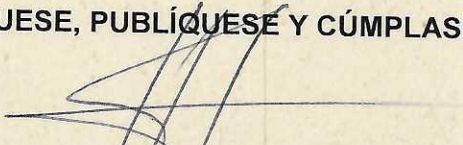


Auto
Por el cual se declara iniciada una actuación administrativa ambiental de Aprovechamiento Forestal



ARTÍCULO QUINTO: Las personas que se consideren lesionadas o con mayores derechos, podrán presentar su oposición por escrito, manifestando claramente las razones que lo justifiquen.

ARTÍCULO SEXTO: Contra la presente providencia, no procede ningún recurso, por tratarse de un acto administrativo de trámite de conformidad con el artículo 75 de la Ley 1437 del 18 de enero de 2011.

NOTIFÍQUESE, PUBLÍQUESE Y CÚMPLASE



ALEXIS CUESTA
Director General

	NOMBRE	FIRMA	FECHA
Proyectó:	Jesus Salas Caldera		12 de febrero de 2024
Revisó	Juliana Chica Londoño		12 de febrero de 2024

Los arriba firmantes declaramos que hemos revisado el documento y lo encontramos ajustados a las normas y disposiciones legales vigentes y por lo tanto, bajo nuestra responsabilidad lo presentamos para firma.

Expediente Nro. 200-16-51-12-0005-2024

